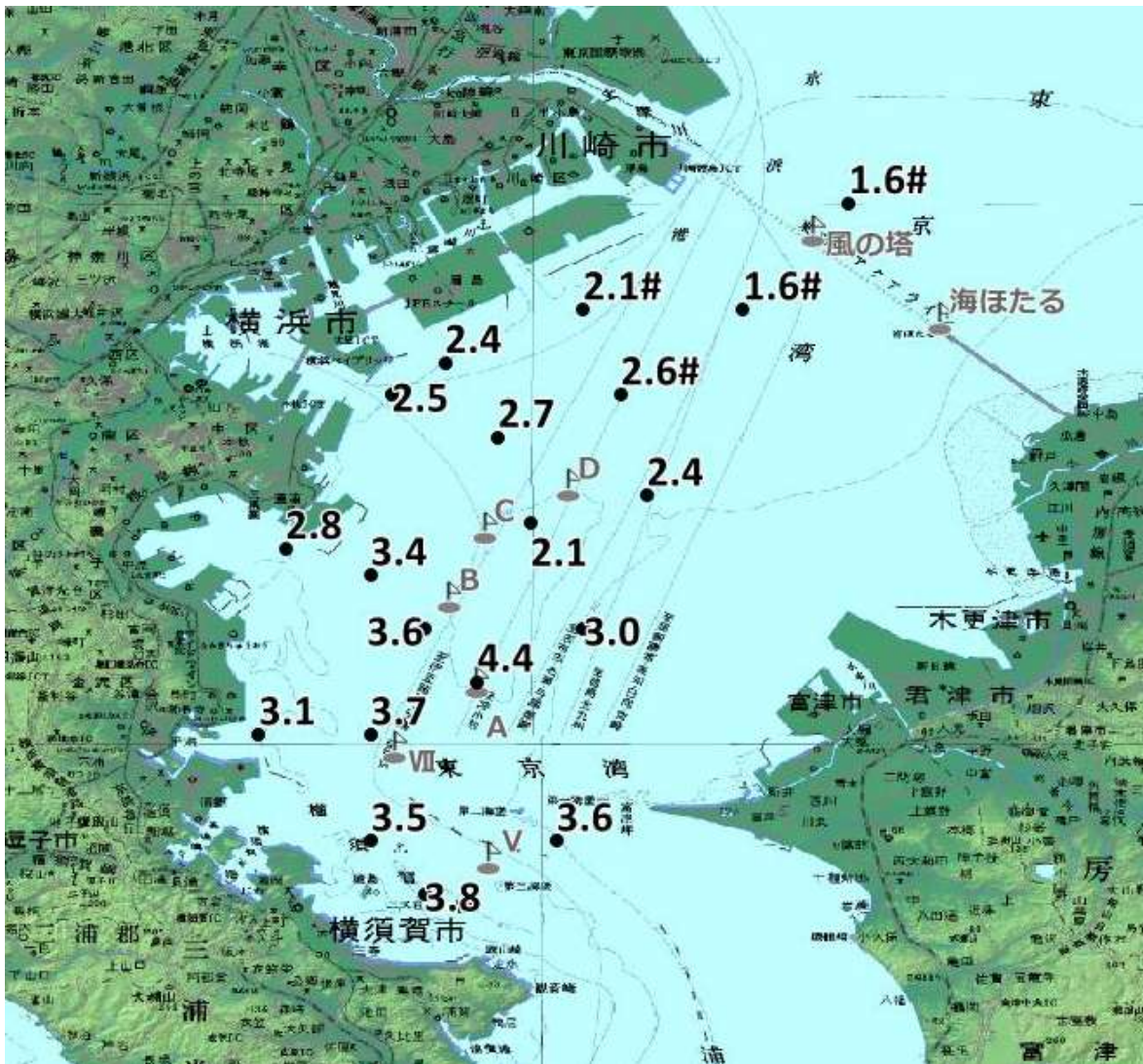


東京湾溶存酸素情報

漁業調査指導船**ほうじょう**により調査を実施しました。

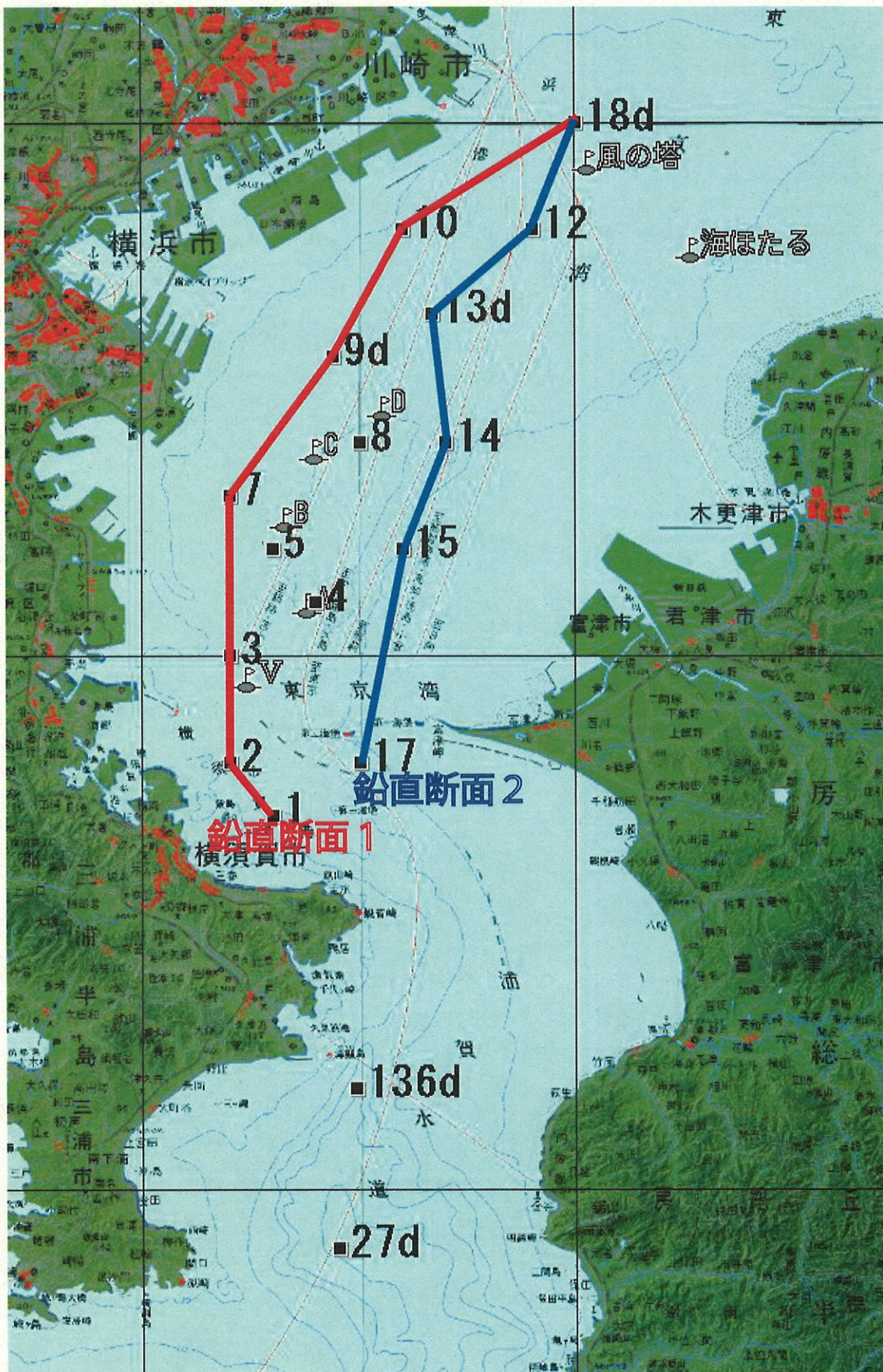
- 水温は、表層で 21~23℃台、底層では 14~19℃台でした。
- 塩分は、表層で 28~31 台、底層では 33~34 台でした。
- Cブイ以北において、貧酸素水塊 ($\leq 2.5\text{ml/L}$) が分布しており、特に#で示した場所では同水塊の中層化がみられました。



底層の溶存酸素量(ml/L)

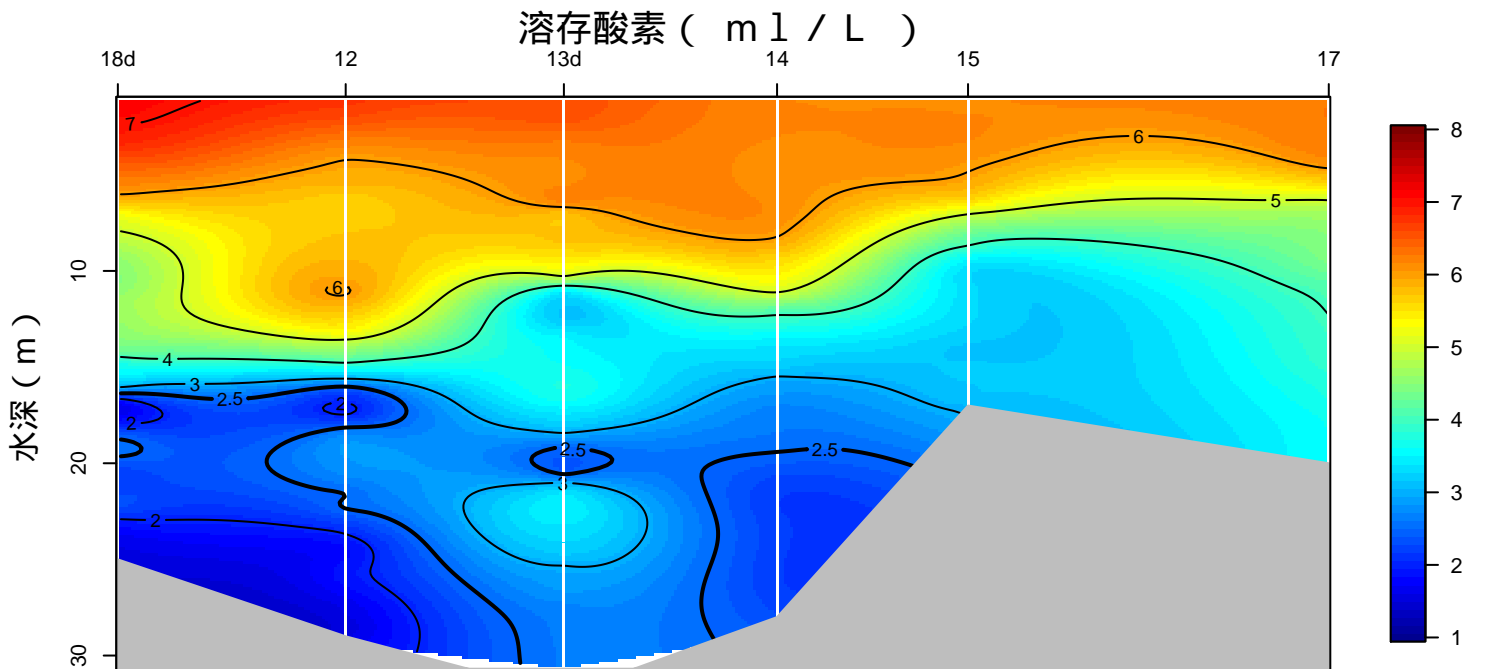
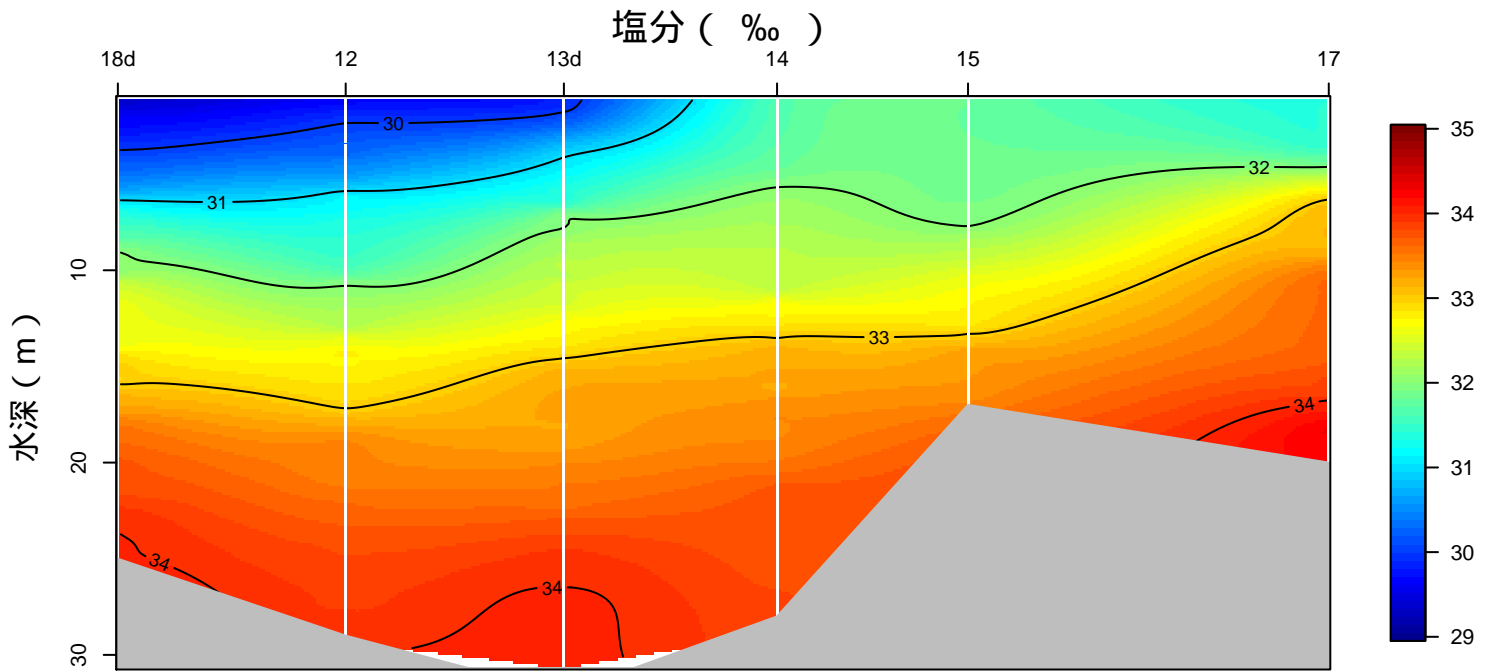
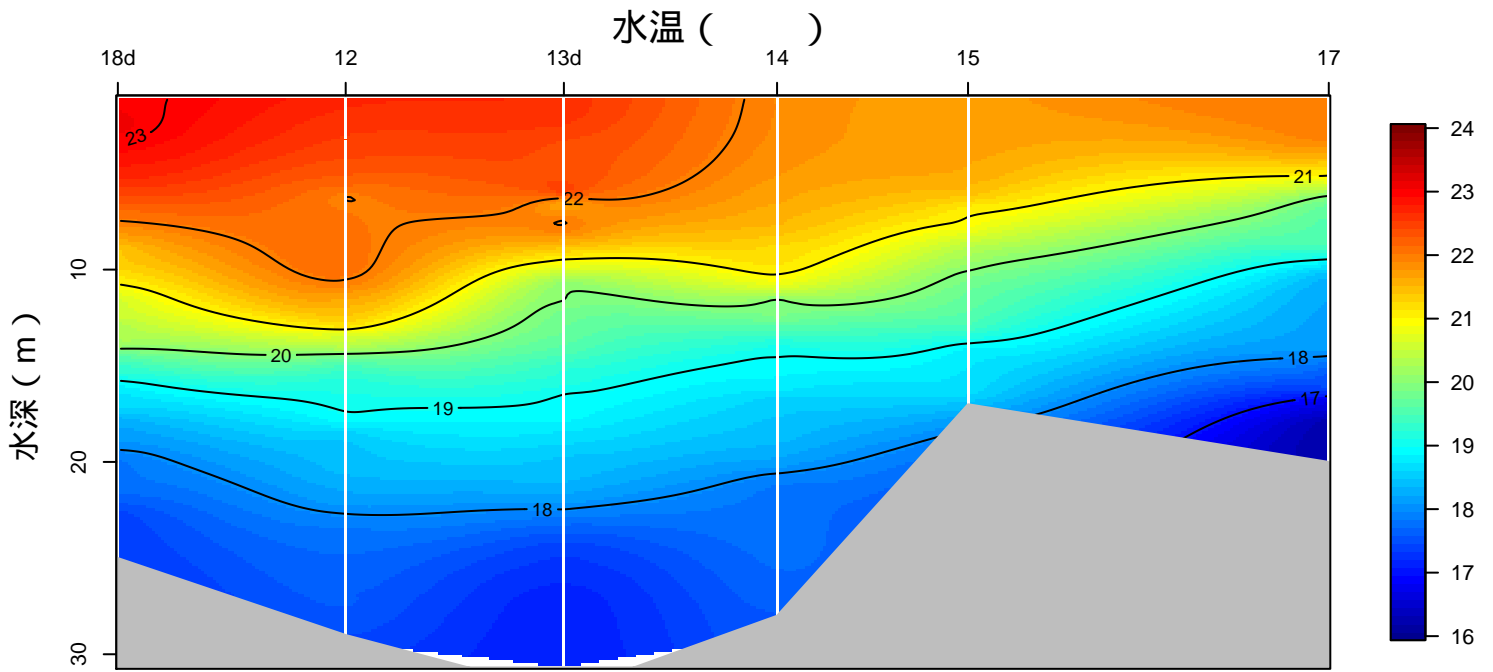
発行 神奈川県水産技術センター
企画資源部 海洋資源担当
電話 046(882)2313

北側海域で貧酸素水塊が見られます。
またアカクラゲも出現していますので、ご注意ください。



神奈川県水産技術センター 溶存酸素情報

2016年06月28日の観測結果 測線 2



神奈川県水産技術センター 溶存酸素情報

2016年06月28日の観測結果 測線 1

