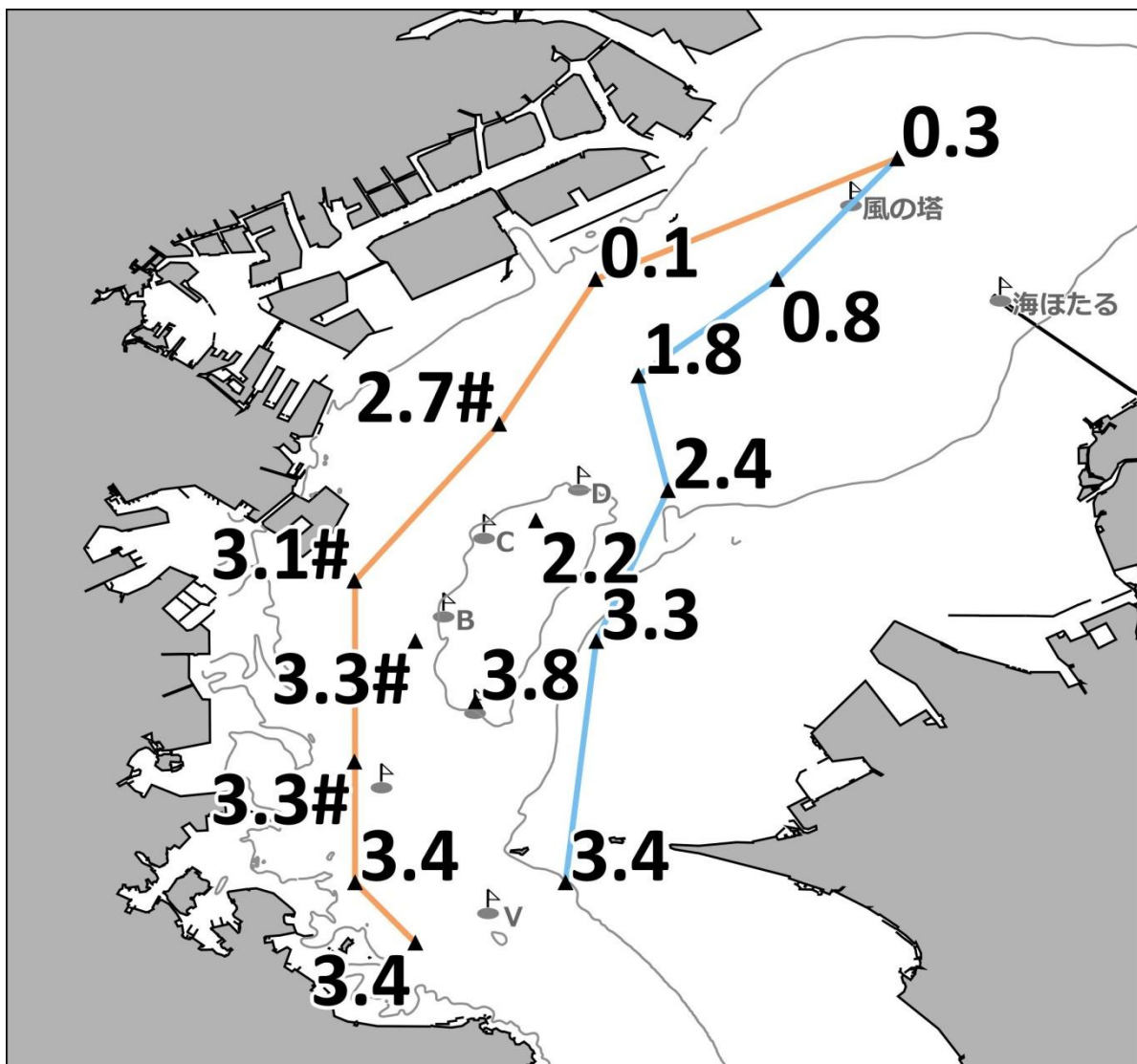


# 東京湾溶存酸素情報

神奈川県水産技術センター  
2016/08/24

漁業調査指導船**江の島丸**により調査を実施しました。

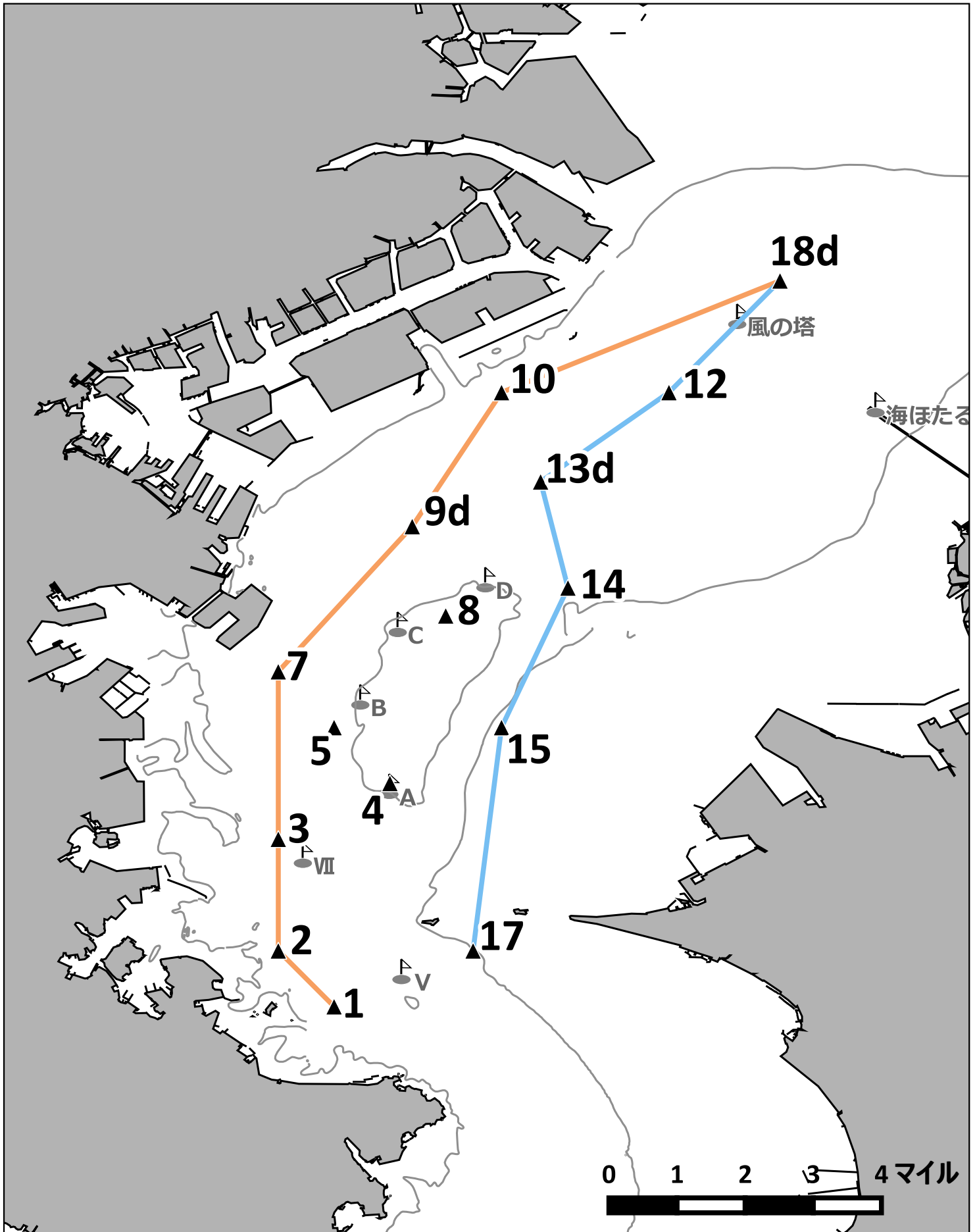
- 水温は、表層で 26~27℃台、底層では 14~23℃台でした。
- 塩分は、表層で 25~30 台、底層では 32~34 台でした。
- 中ノ瀬以北において底層に**貧酸素水塊** ( $\leq 2.5\text{ml/L}$ ) が分布しており、特に東扇島以北ではほぼ**無酸素状態**でした。また#の点では、**中層に貧酸素水塊**が分布していました。



底層の溶存酸素量(ml/L)

発行 神奈川県水産技術センター  
企画資源部 海洋資源担当  
電話 046(882)2313

引き続き北側海域で貧酸素水塊が見られます。  
漁獲物の取り扱いにご注意ください。

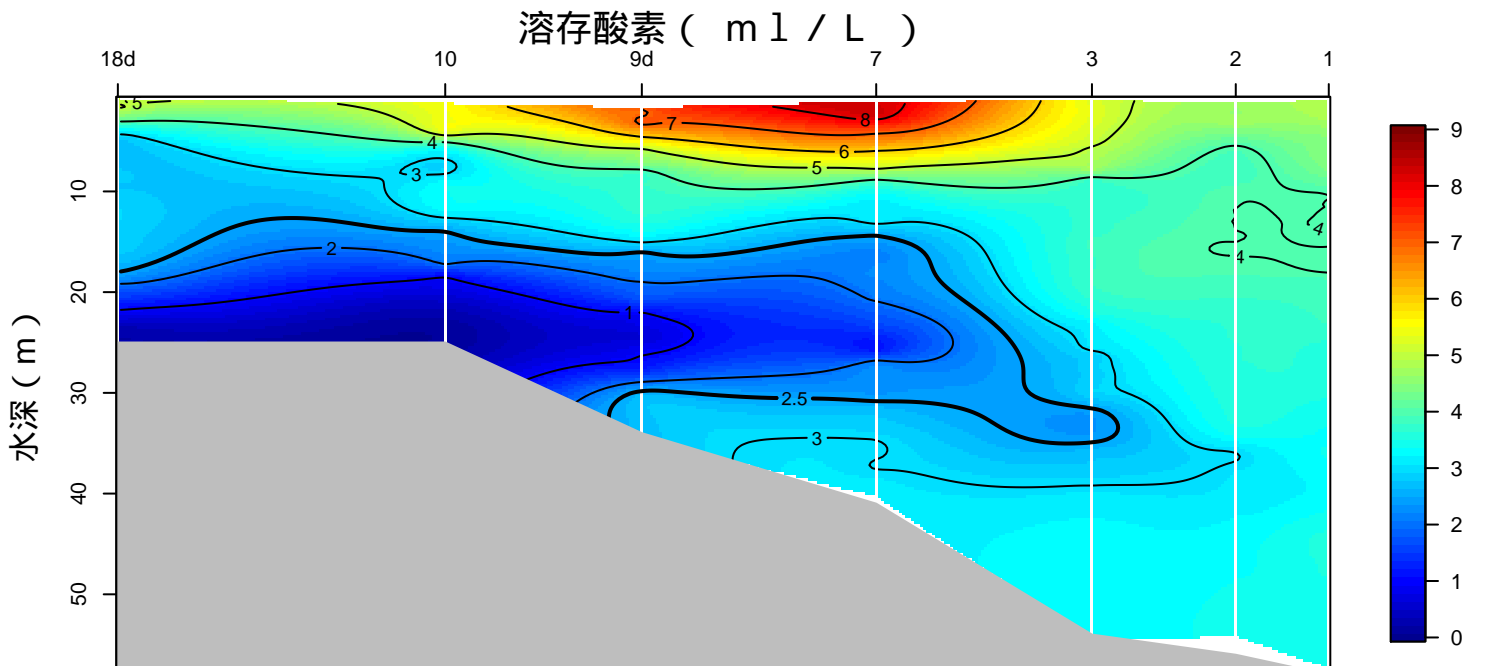
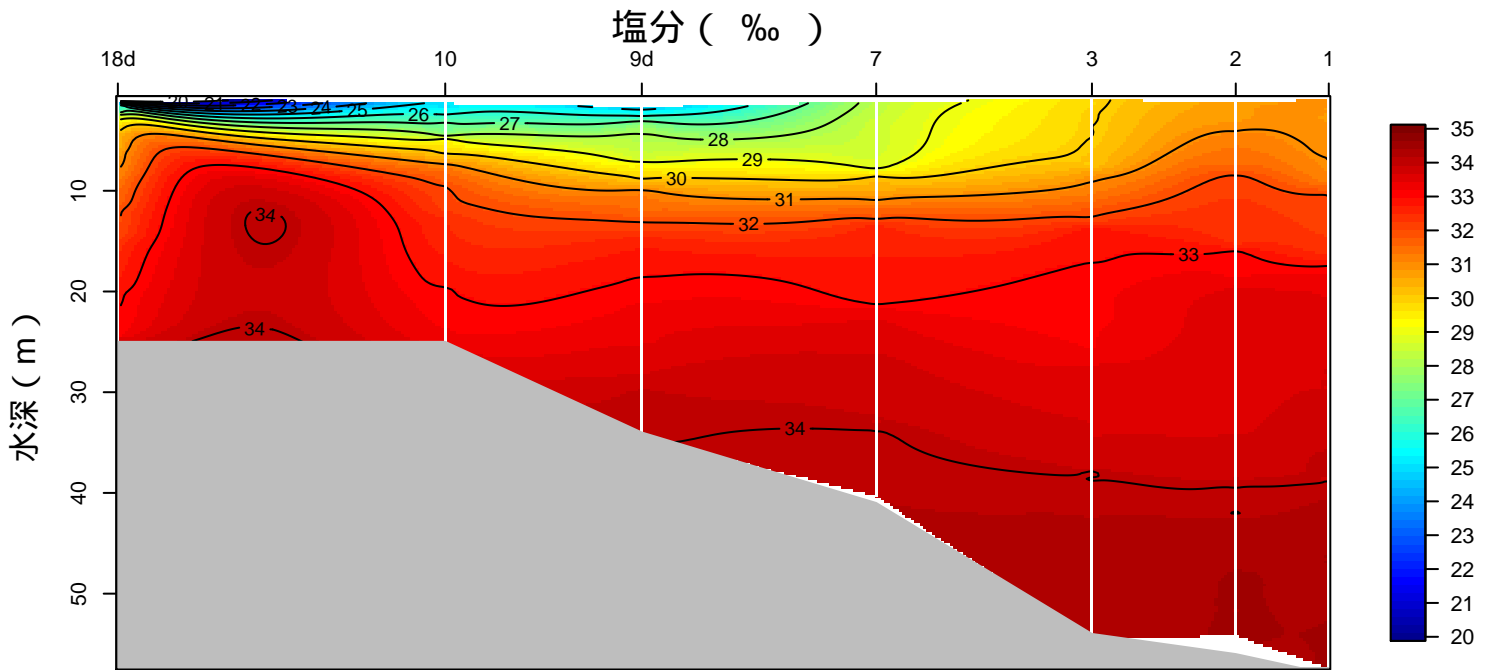
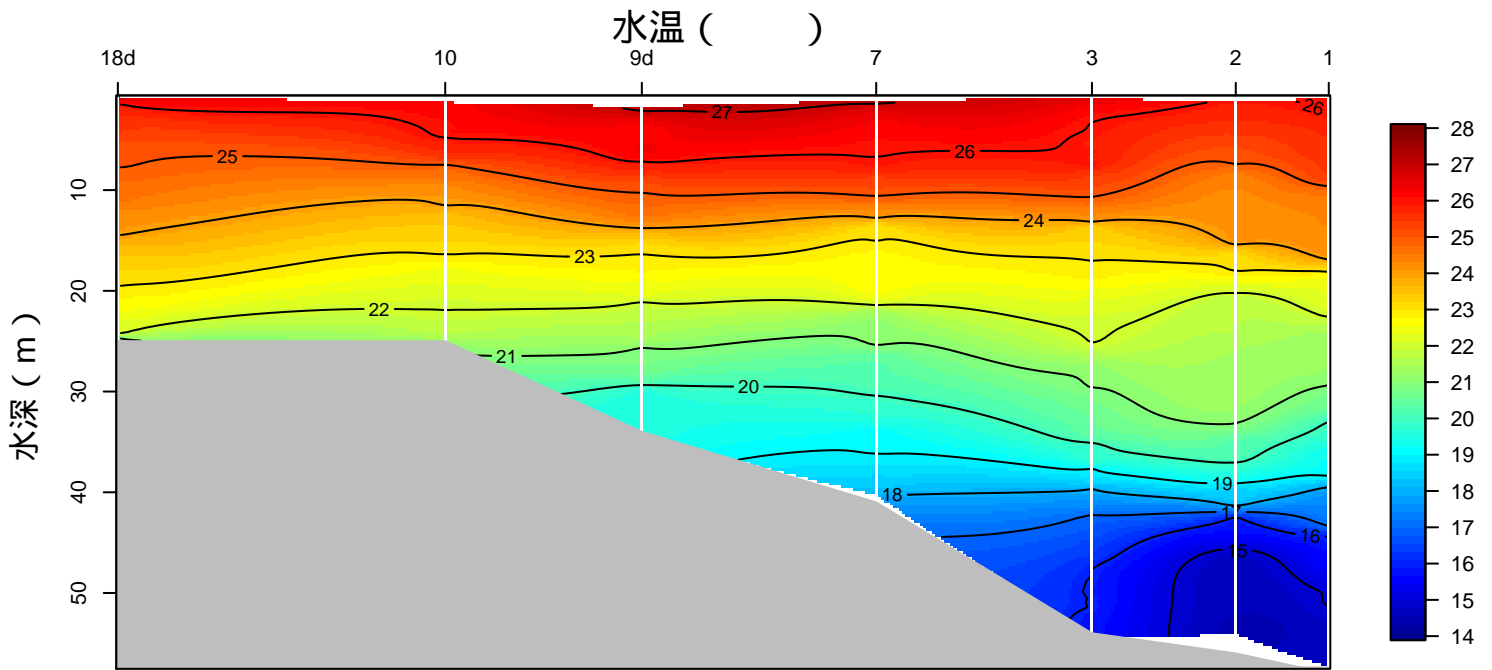


※等深線は水深20m

神奈川県水産技術センター

# 神奈川県水産技術センター 溶存酸素情報

2016年08月24日の観測結果 測線1



# 神奈川県水産技術センター 溶存酸素情報

2016年08月24日の観測結果 測線2

