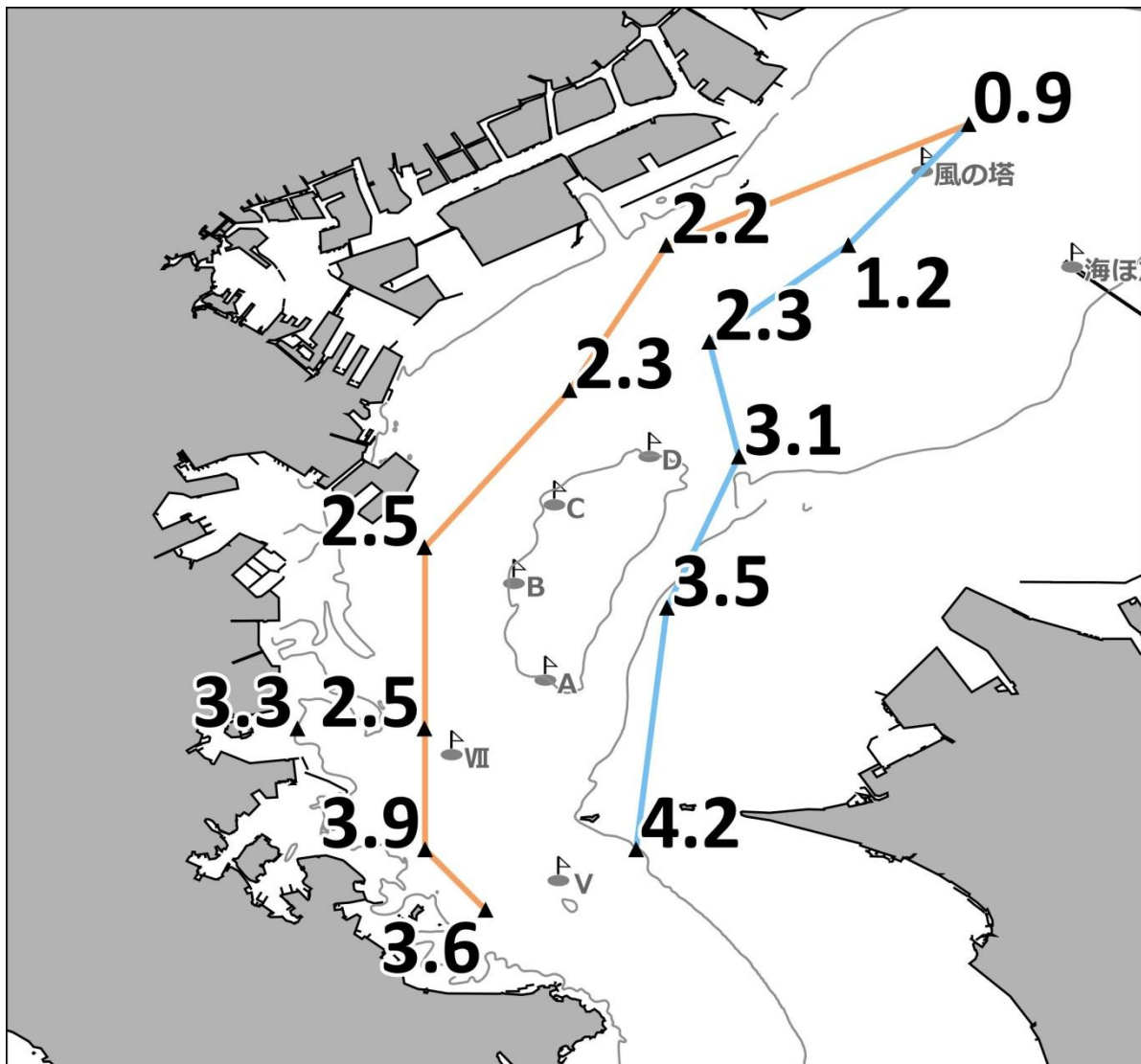


# 東京湾溶存酸素情報

漁業調査指導船**江の島丸**により調査を実施しました。

- 水温は、表層で 20～22℃台、底層では 19～22℃台です。
- 塩分は、表層で 27～33 台、底層では 32～34 台です。
- 本牧以北の観測点において底層に**貧酸素水塊** ( $\leq 2.5\text{ml/L}$ ) が観測されました。

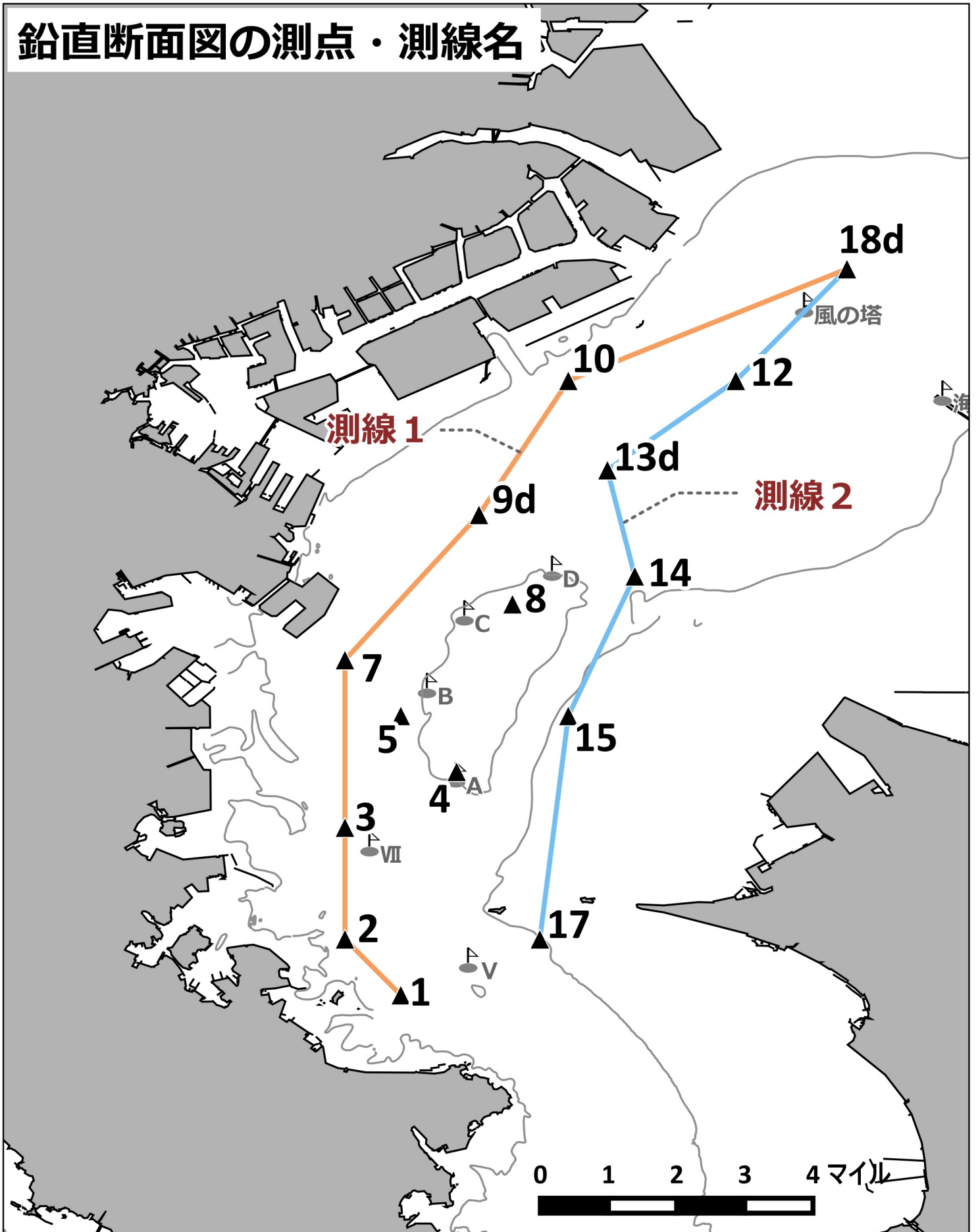


底層の溶存酸素量(ml/L)

発行 神奈川県水産技術センター  
企画資源部 海洋資源担当  
電話 046(882)2313

引き続き北側海域で貧酸素水塊が見られます。  
漁獲物の取り扱いにご注意ください。

# 鉛直断面図の測点・測線名

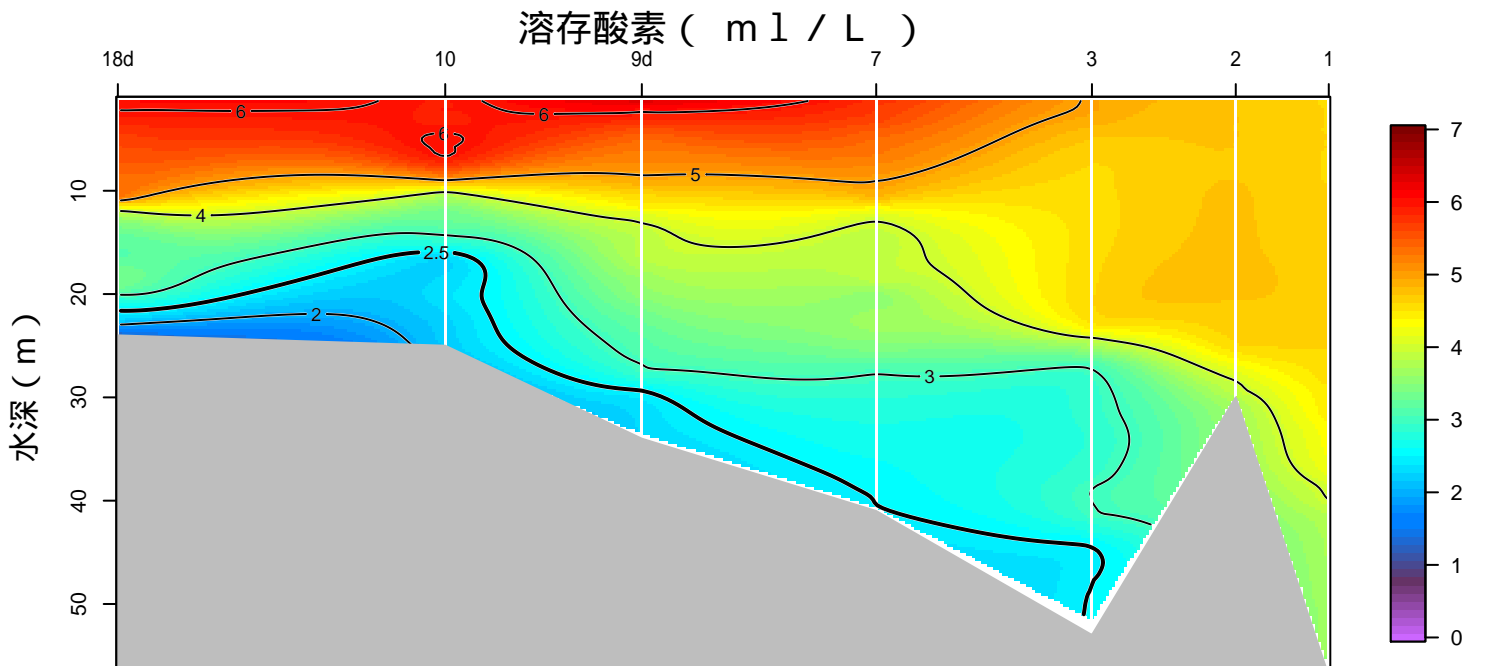
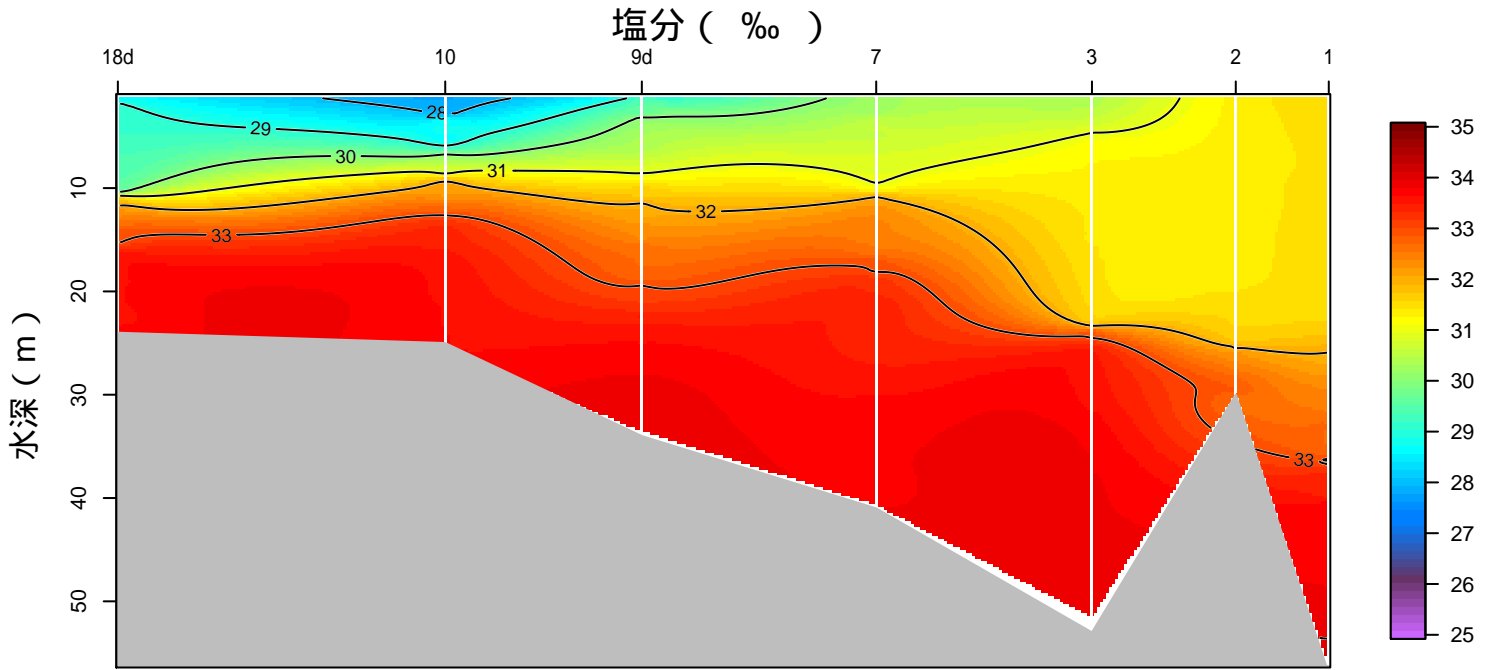
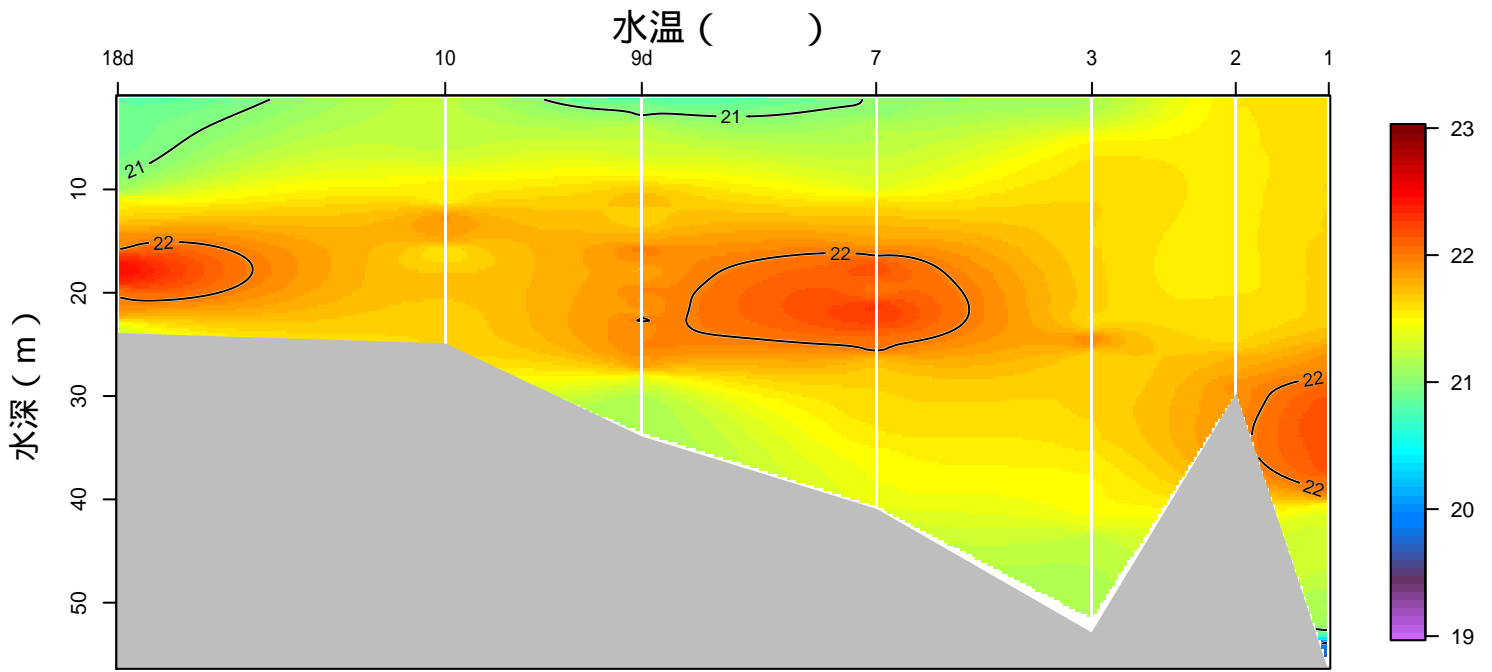


※等深線は水深20m

神奈川県水産技術センター

# 神奈川県水産技術センター 溶存酸素情報

2016年10月17日の観測結果 測線 1



# 神奈川県水産技術センター 溶存酸素情報

2016年10月17日の観測結果 測線2

