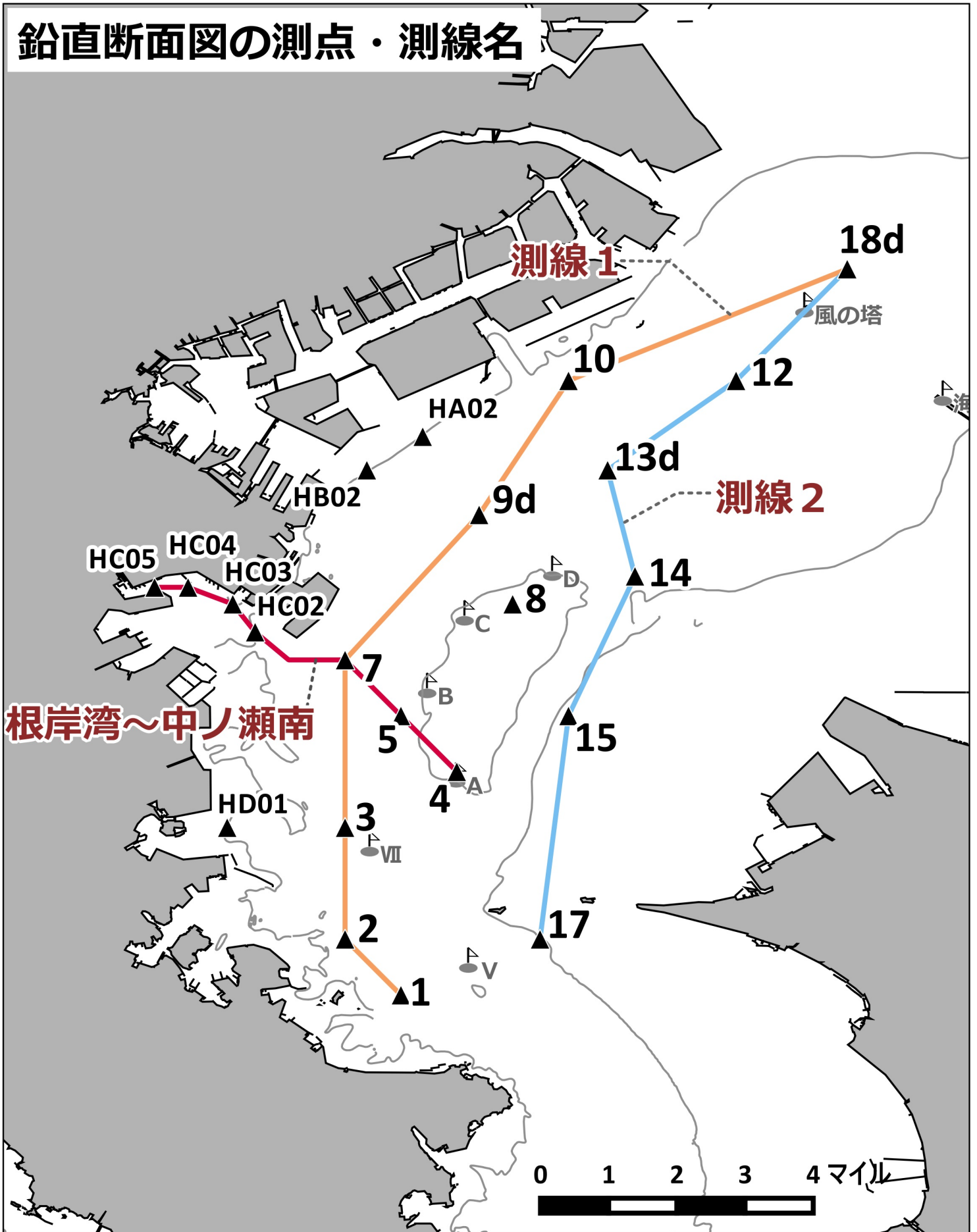


鉛直断面図の測点・測線名

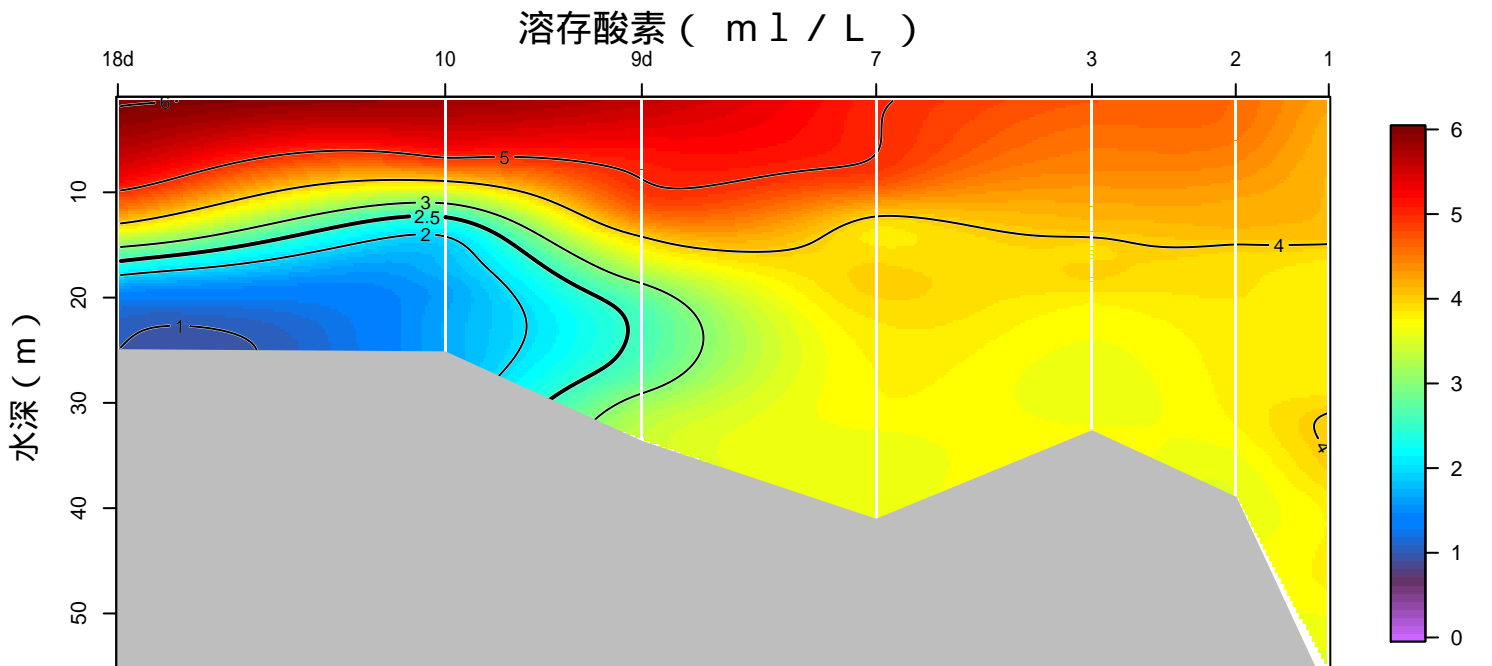
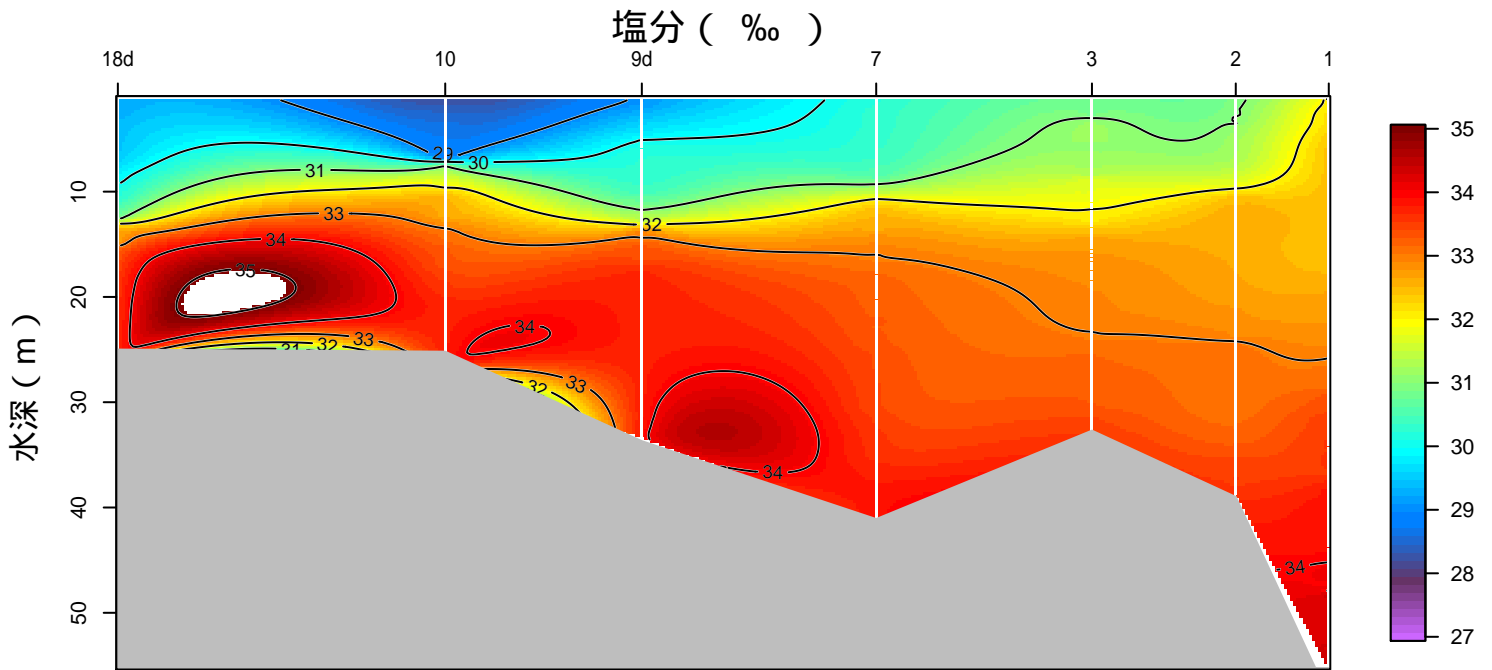
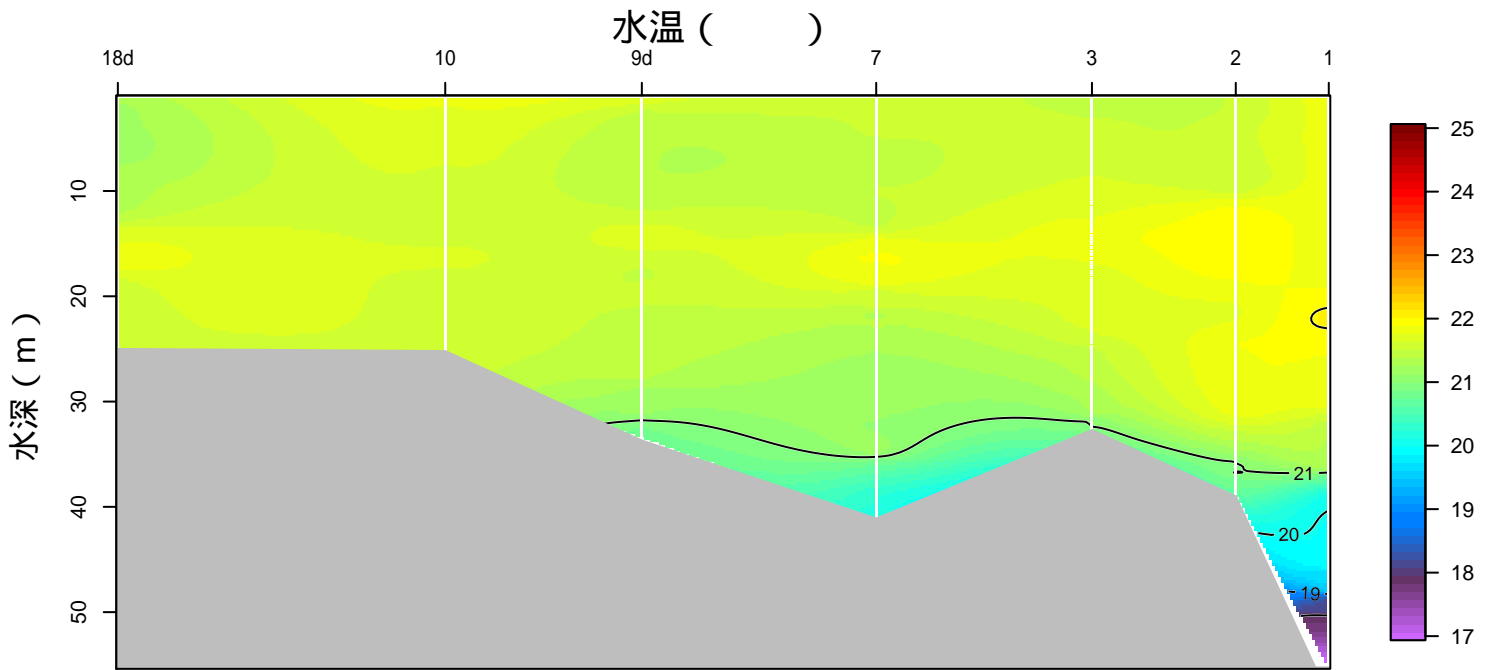


※等深線は水深20m

神奈川県水産技術センター

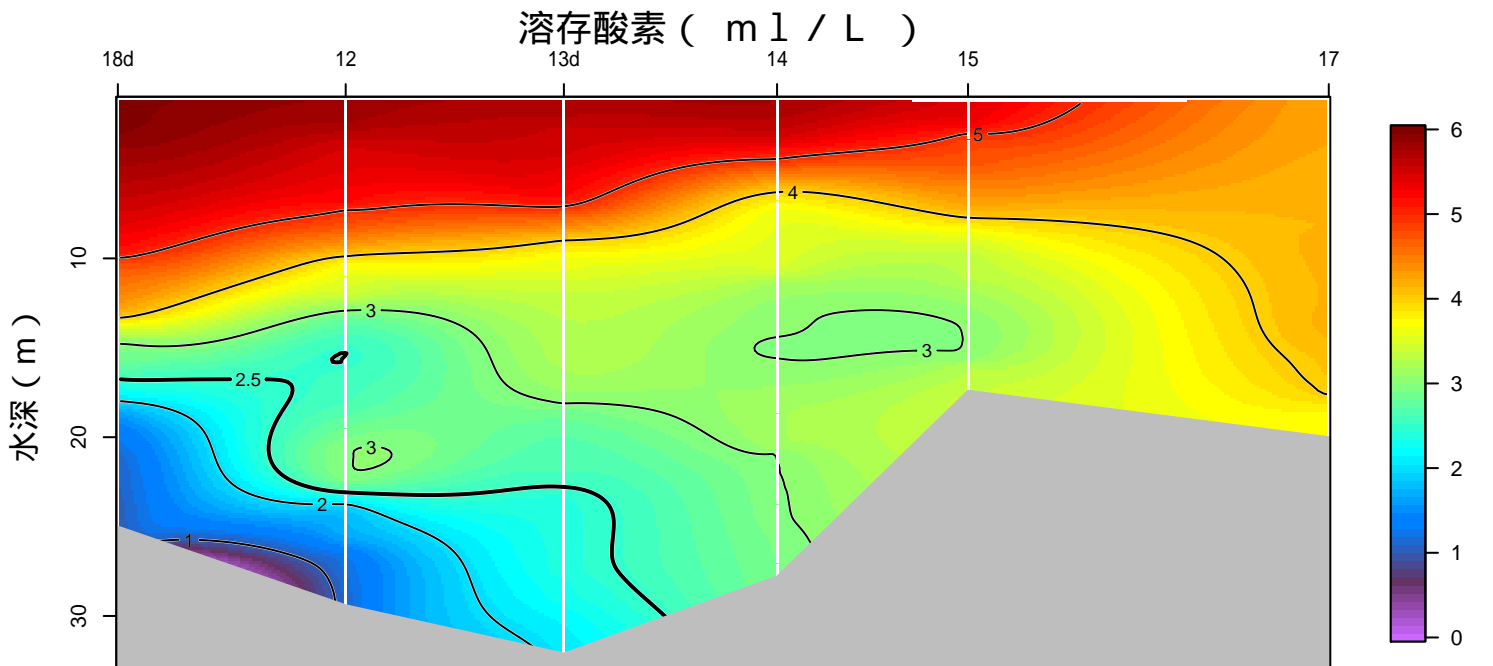
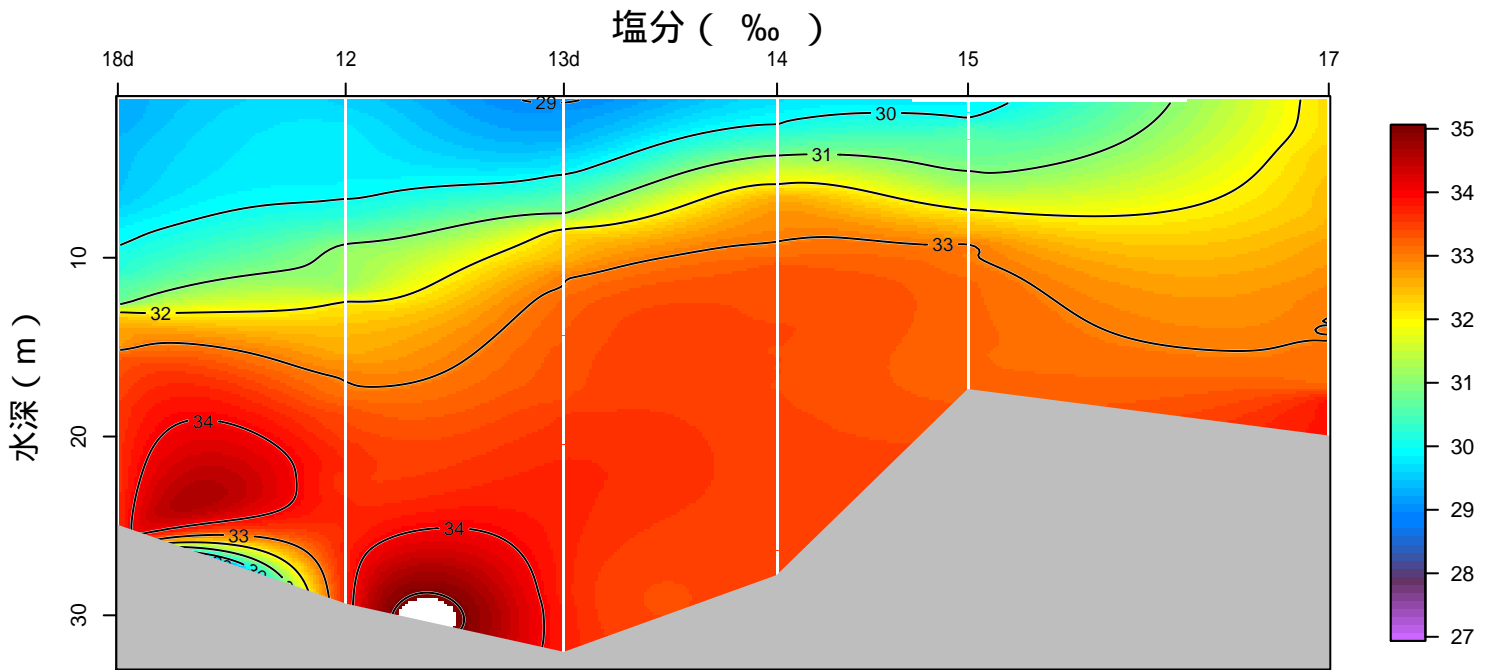
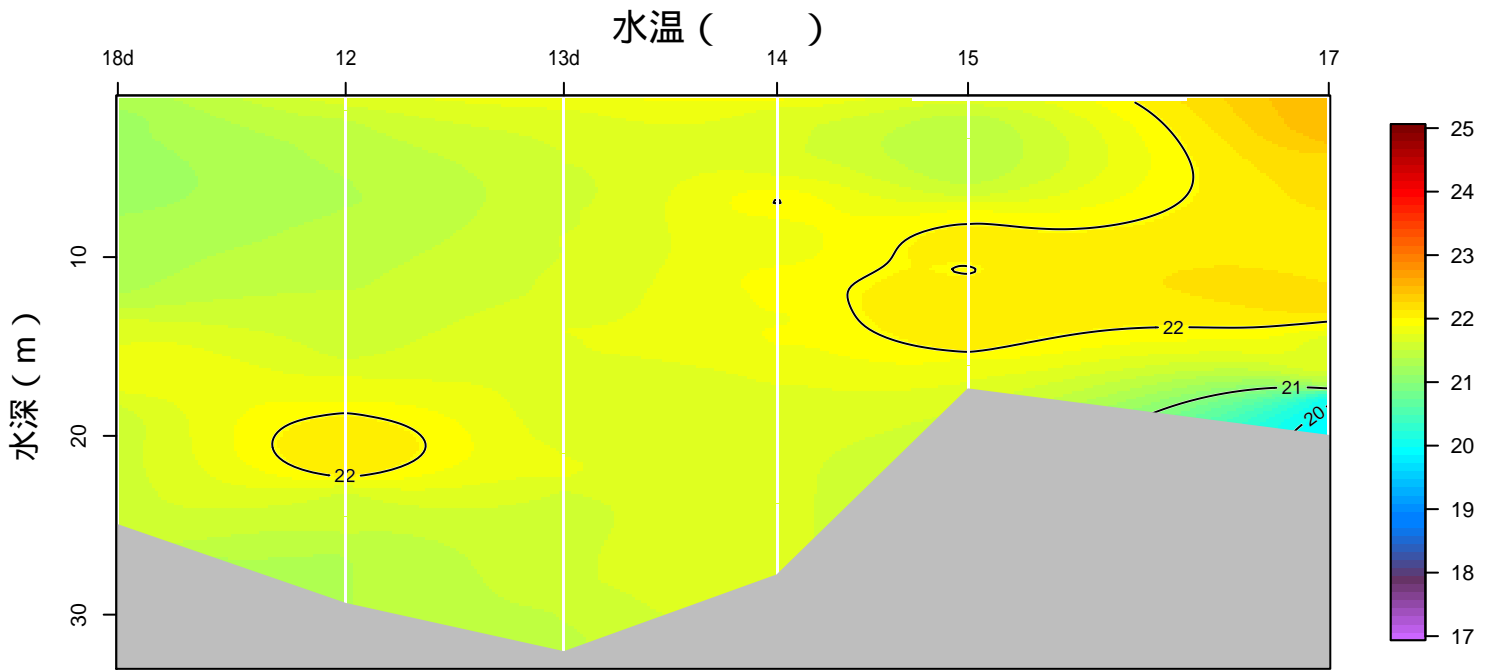
神奈川県水産技術センター 溶存酸素情報

2016年10月19日の観測結果 測線 1



神奈川県水産技術センター 溶存酸素情報

2016年10月19日の観測結果 測線2



神奈川県水産技術センター 溶存酸素情報

2016年10月19日の観測結果 根岸湾 中ノ瀬南

