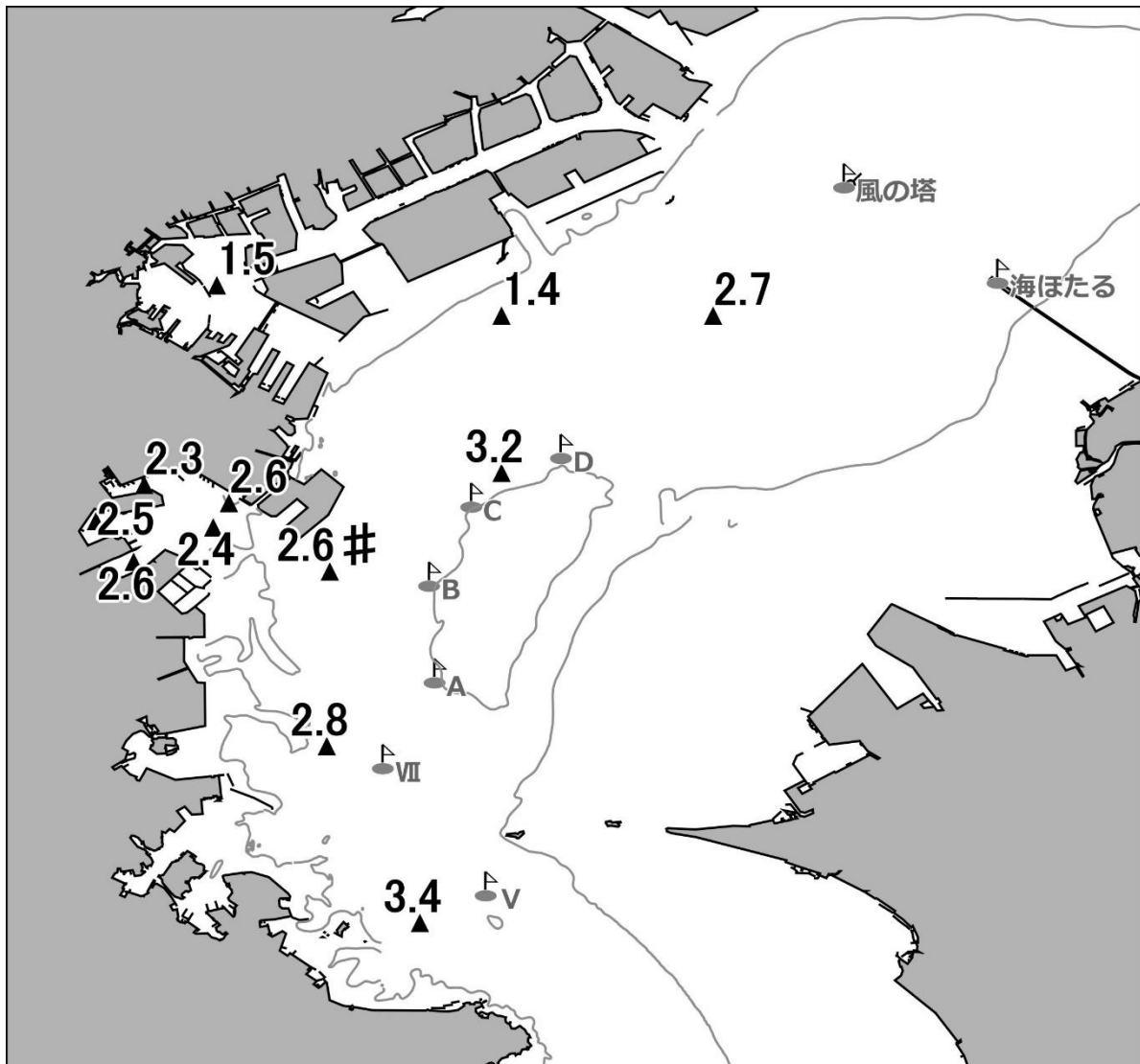


# 東京湾溶存酸素情報

漁業調査指導船**江の島丸**により調査を実施しました。

- 水温は、表層で 26～29℃台、底層では 18～21℃台です。
- 塩分は、表層で 28～31 台、底層では 32～34 台です。
- 横浜港内港および扇島沖、根岸湾内の一部の海域の底層に**貧酸素水塊** ( $\leq 2.5\text{ml/L}$ ) が見られました。また、本牧沖および扇島沖に厚み約 20m の貧酸素水塊が分布していました。
- #**の点では中層にも**貧酸素水塊**が分布していました。



底層の溶存酸素量(ml/L)

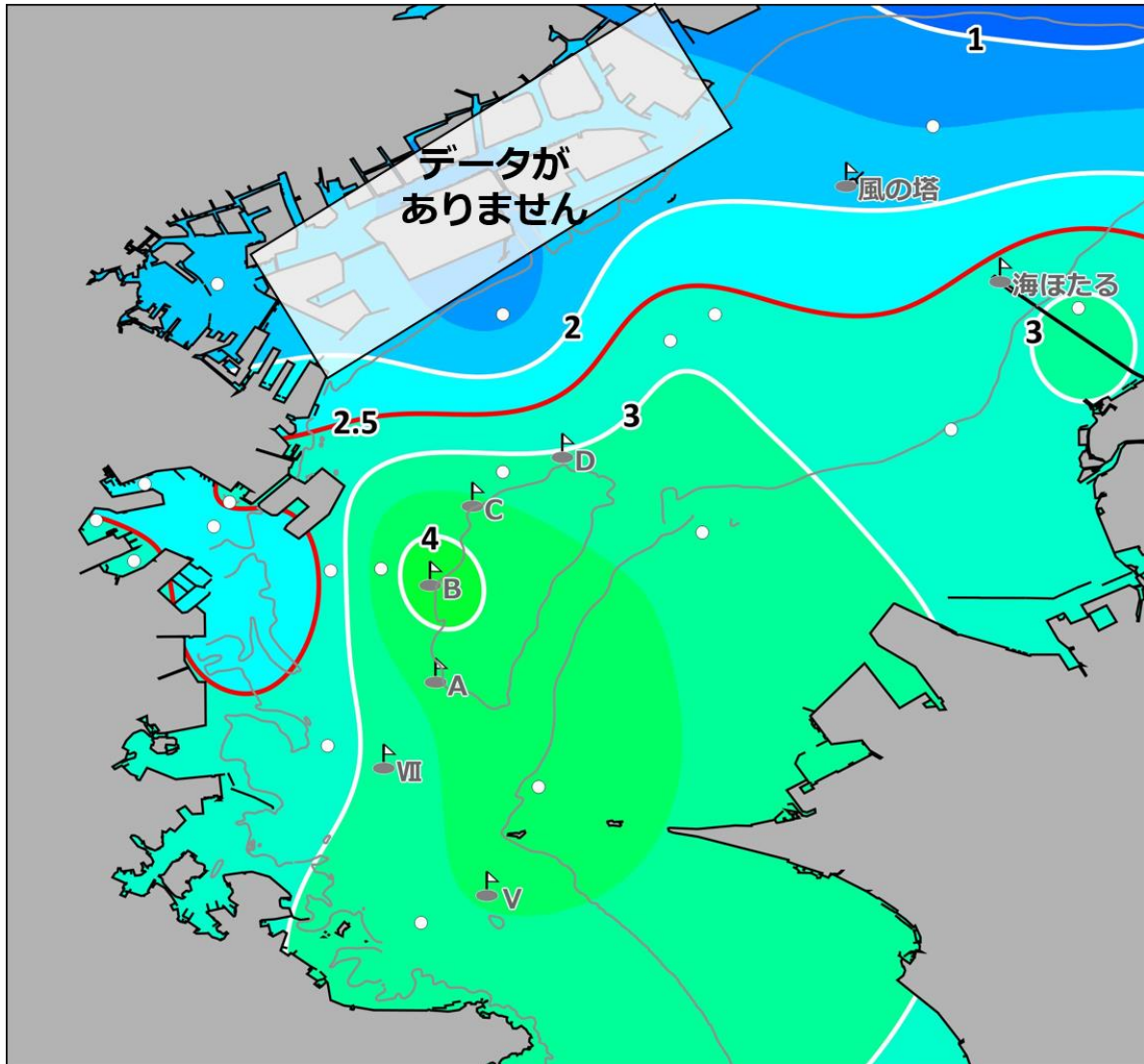
発行 神奈川県水産技術センター  
企画資源部 海洋資源担当  
電話 046(882)2313

本牧沖および扇島沖に層の厚い貧酸素水塊が分布しています。  
漁獲物の取扱いにご注意ください。

# 東京湾溶存酸素情報

漁業調査指導船**江の島丸**により調査を実施しました。

- 横浜港内港および扇島沖、根岸湾の一部の海域の底層に**貧酸素水塊** ( $\leq 2.5\text{ml/L}$ ) が見られます。漁獲物の取り扱いにご注意ください。



底層の溶存酸素推定分布図 (ml/L)

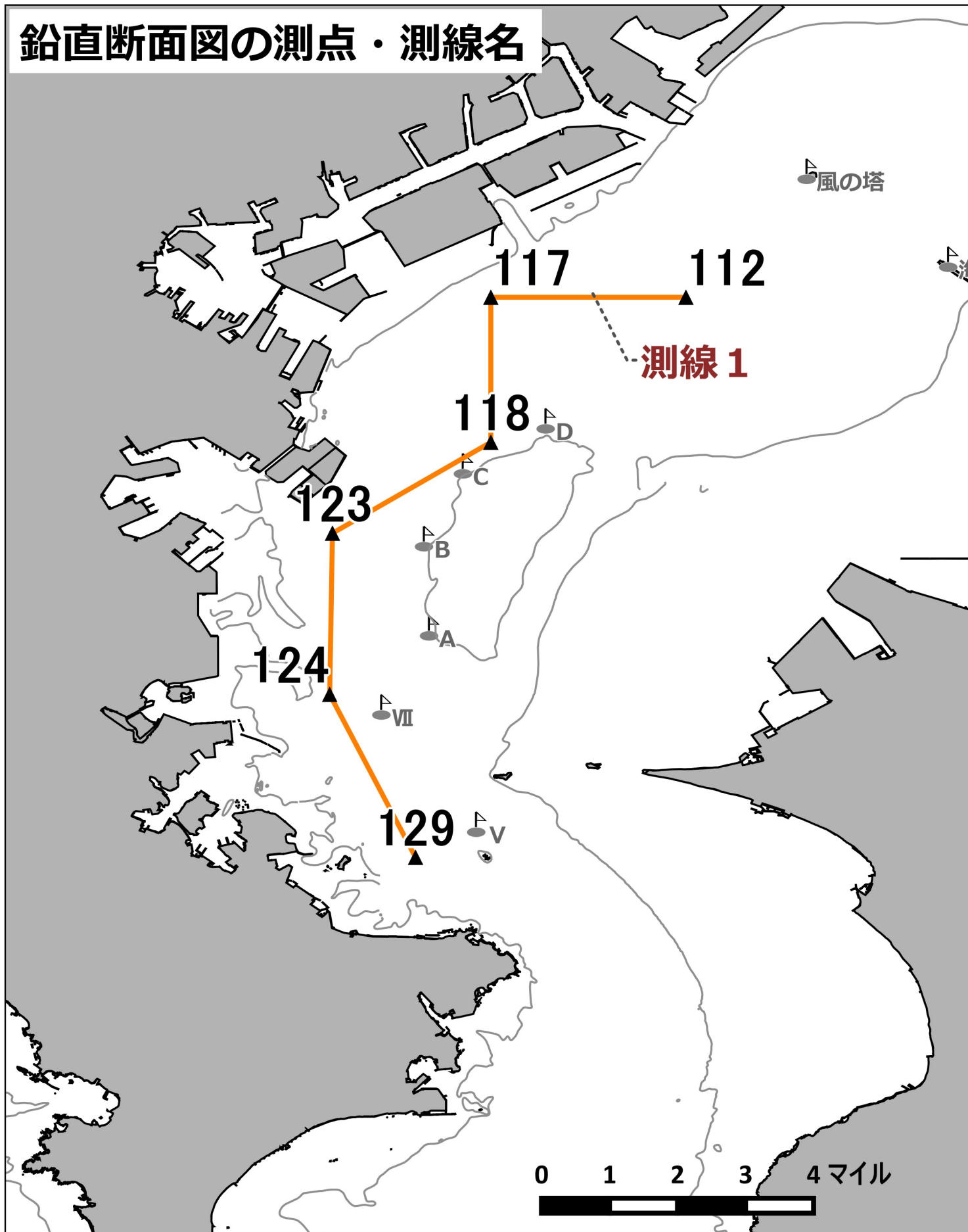
発行：神奈川県水産技術センター  
企画資源部 海洋資源担当  
電話 046(882)2313

データ提供：千葉県水産総合研究センター  
東京湾漁業研究所

赤い線は貧酸素水塊の境界を、白い点は今回の調査の観測点を表しています。

※上記の分布図は調査による観測値から溶存酸素量を推定したものです。

# 鉛直断面図の測点・測線名



※等深線は水深20m

神奈川県水産技術センター

# 神奈川県水産技術センター 溶存酸素情報

2018年08月01-02日の観測結果 浅海定線調査

