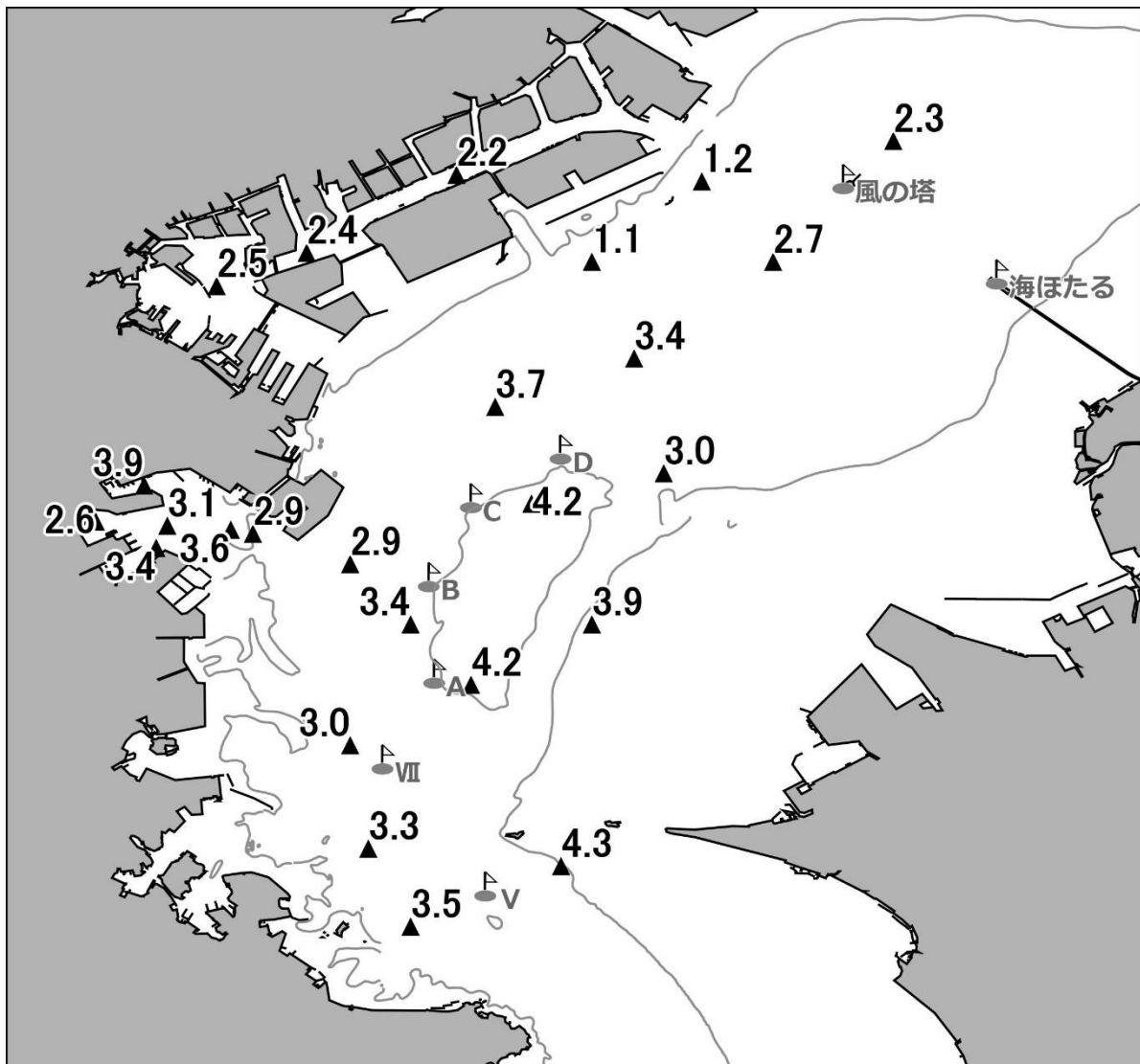


東京湾溶存酸素情報

漁業調査指導船**ほうじょう**により調査を実施しました。

- 水温は、表層で 20～22℃台（根岸湾で 21～26℃台）、底層では 18～22℃台です。
- 塩分は、表層で 26～31 台、底層では 30～34 台です。
- 東扇島周辺の底層に**貧酸素水塊（ ≤ 2.5 ml/L）**が見られました。



底層の溶存酸素量(ml/L)

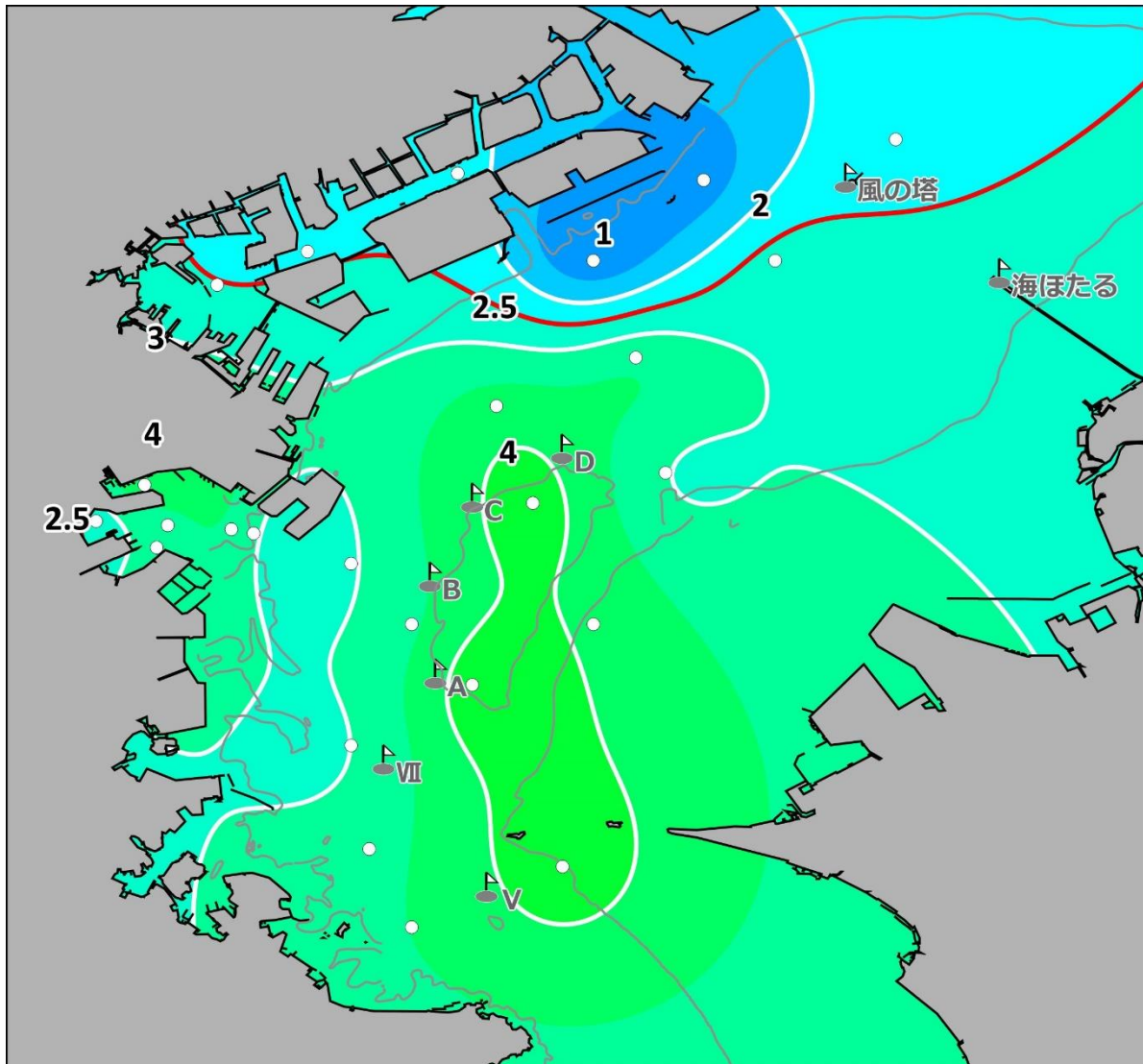
発行 神奈川県水産技術センター
企画資源部 海洋資源担当
電話 046(882)2313

北側海域に貧酸素水塊が分布しています。
漁獲物の取扱いにご注意ください。

東京湾溶存酸素情報

漁業調査指導船**ほうじょう**により調査を実施しました。

- 東扇島周辺に**貧酸素水塊** ($\leq 2.5\text{ml/L}$) が見られます。漁獲物の取り扱いにご注意ください。



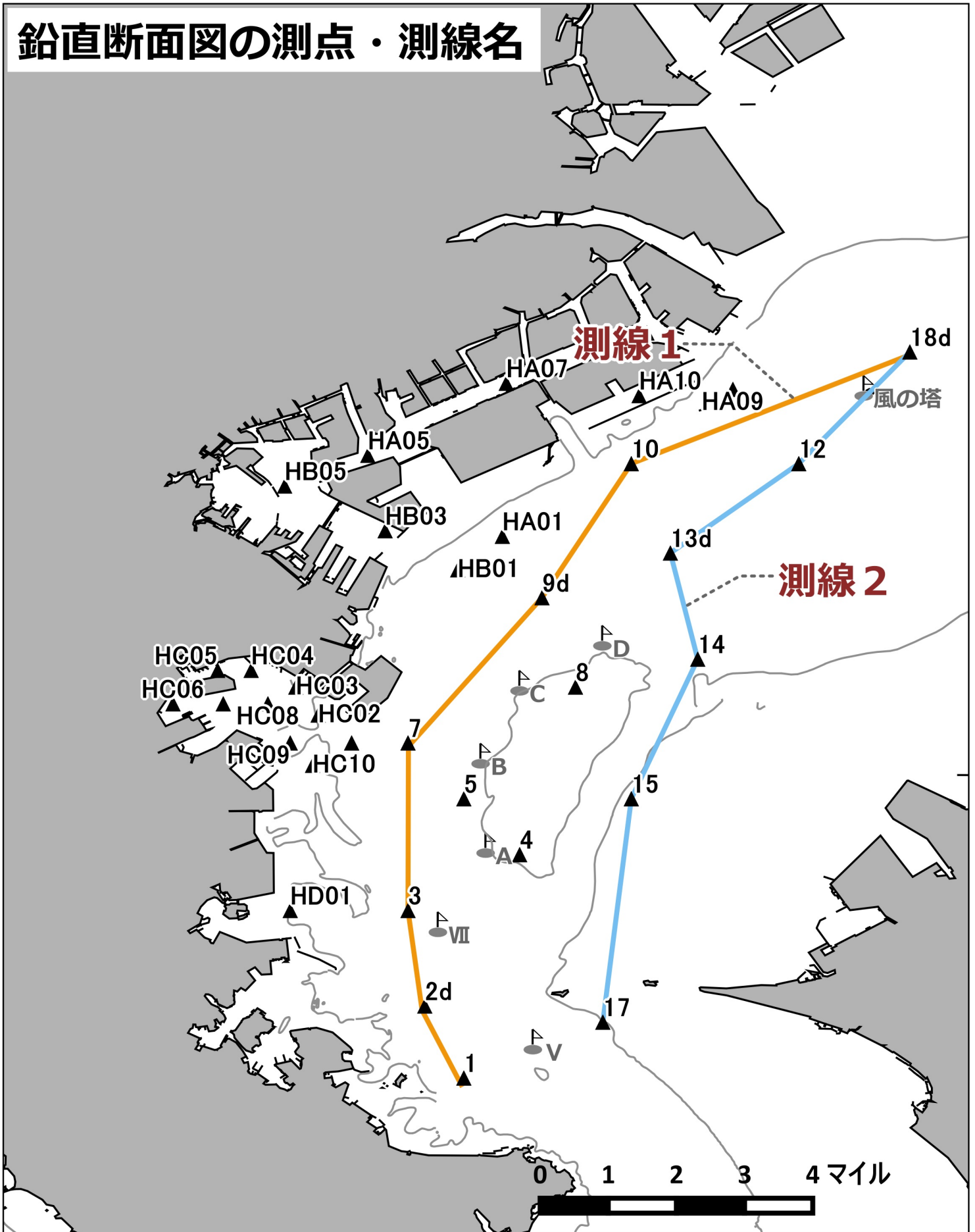
底層の溶存酸素推定分布図 (ml/L)

発行：神奈川県水産技術センター
企画資源部 海洋資源担当
電話 046(882)2313

赤い線は貧酸素水塊の境界を、白い点は今回の調査の観測点を表しています。

※上記の分布図は調査による観測値から溶存酸素量を推定したものです。

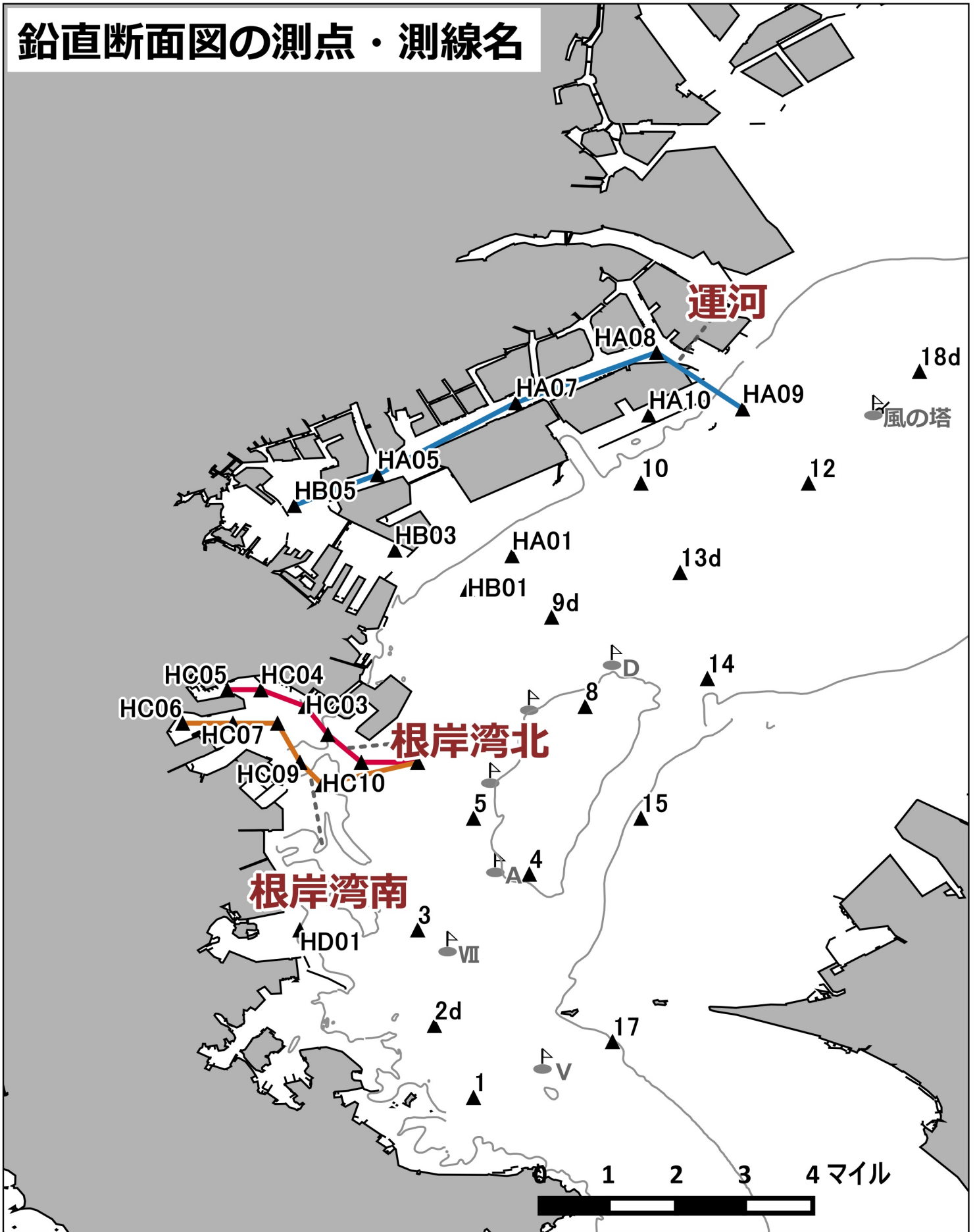
鉛直断面図の測点・測線名



※等深線は水深20m

神奈川県水産技術センター

鉛直断面図の測点・測線名


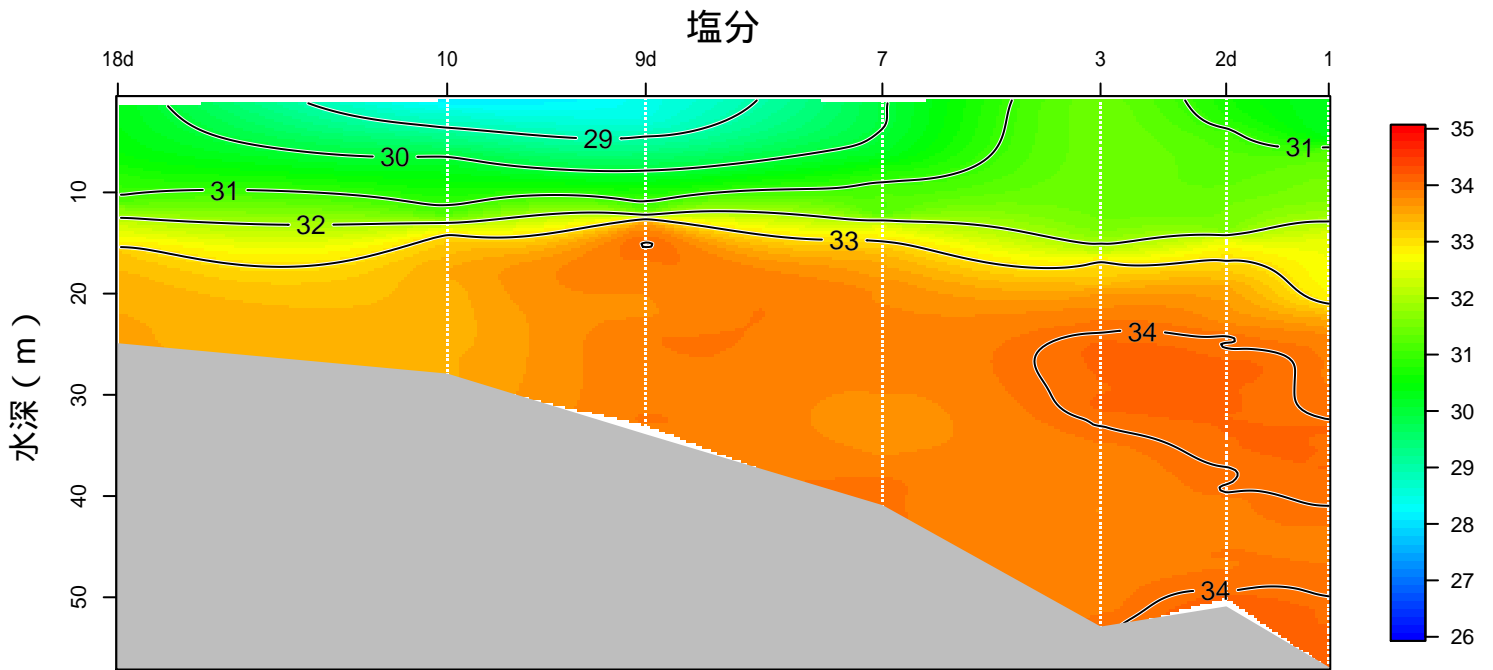
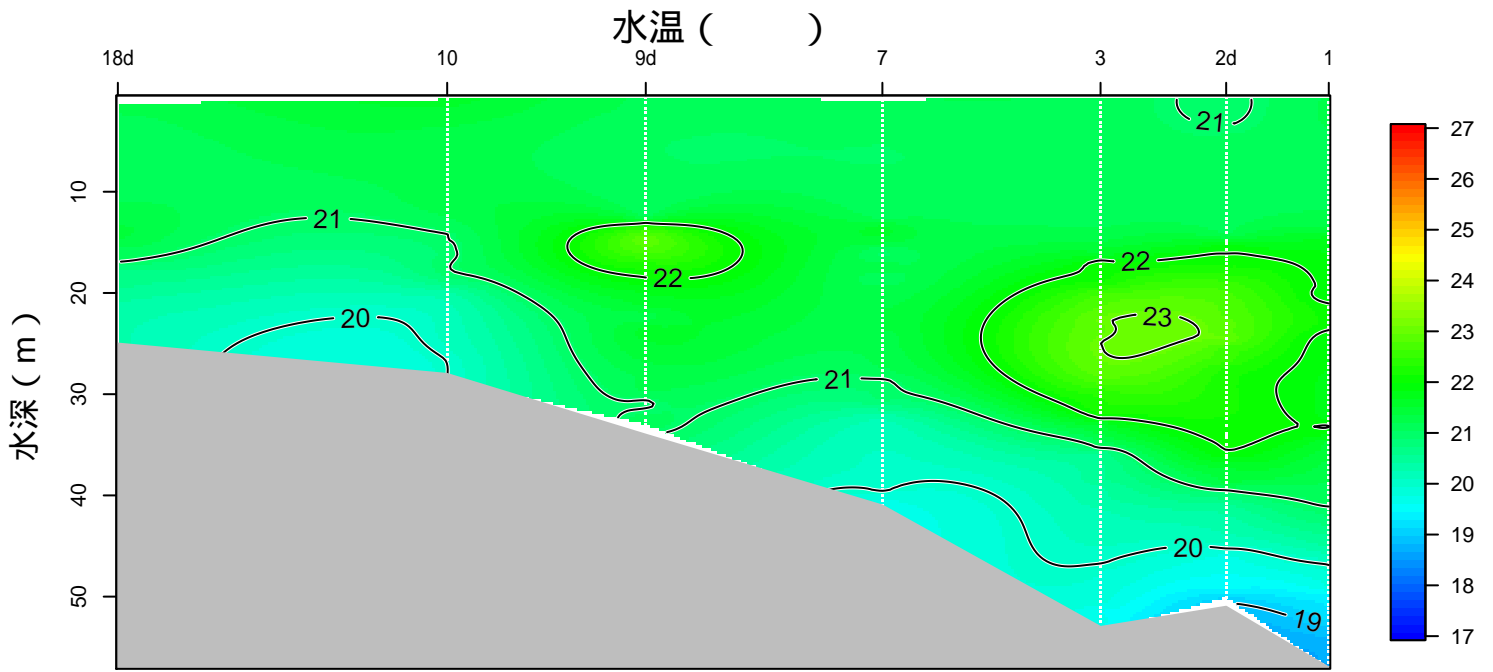


※等深線は水深20m

神奈川県水産技術センター


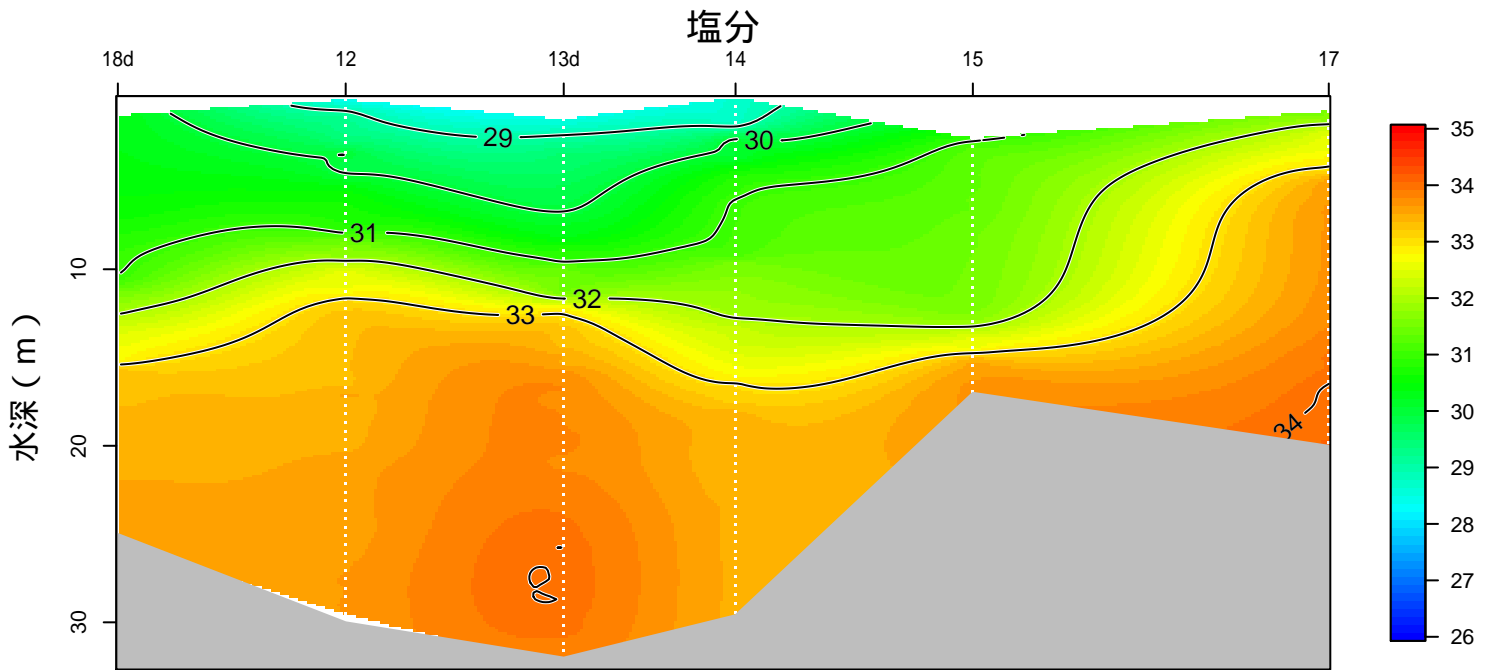
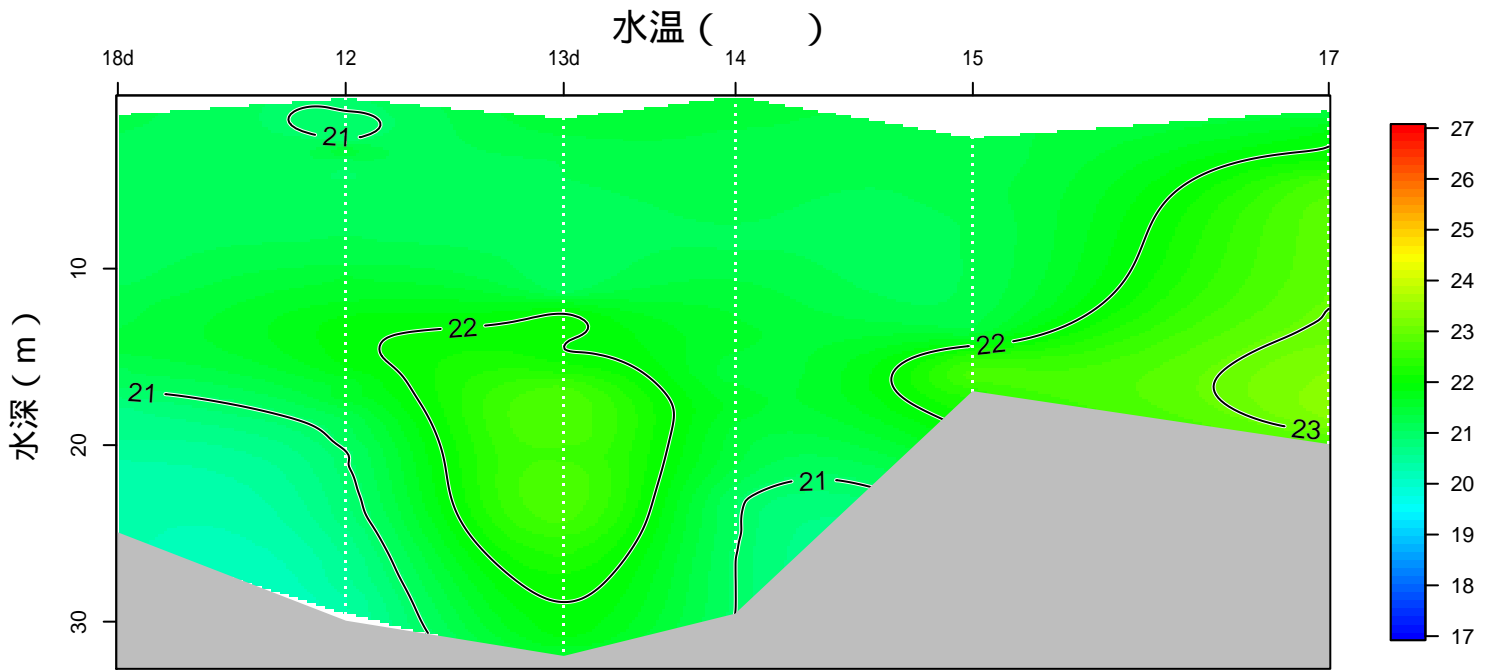
神奈川県水産技術センター 溶存酸素情報

2018年10月16-17日の観測結果 測線1



神奈川県水産技術センター 溶存酸素情報

2018年10月16-17日の観測結果 測線2



神奈川県水産技術センター 溶存酸素情報

2018年10月16-17日の観測結果 運河

