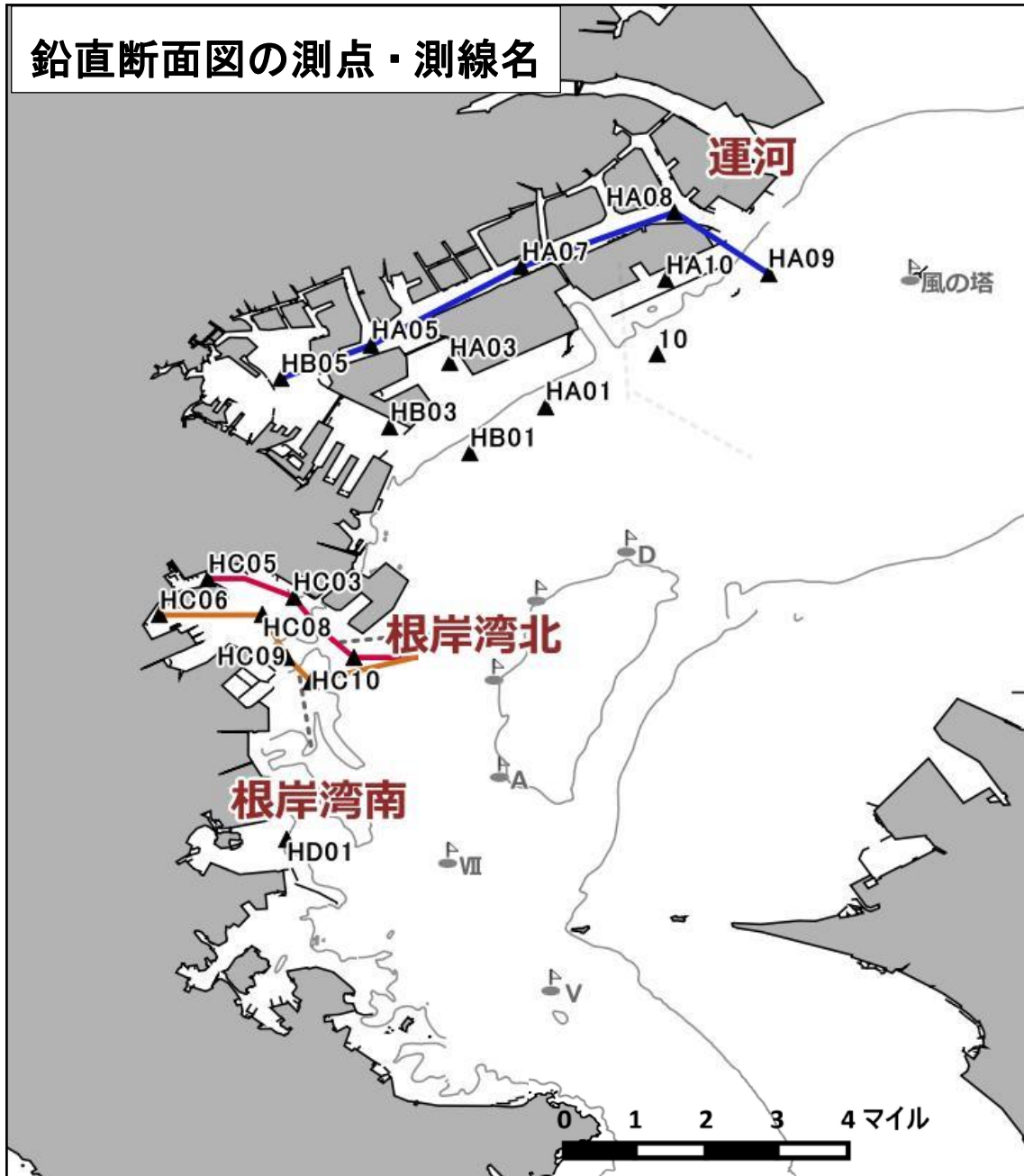




# 鉛直断面図の測点・測線名



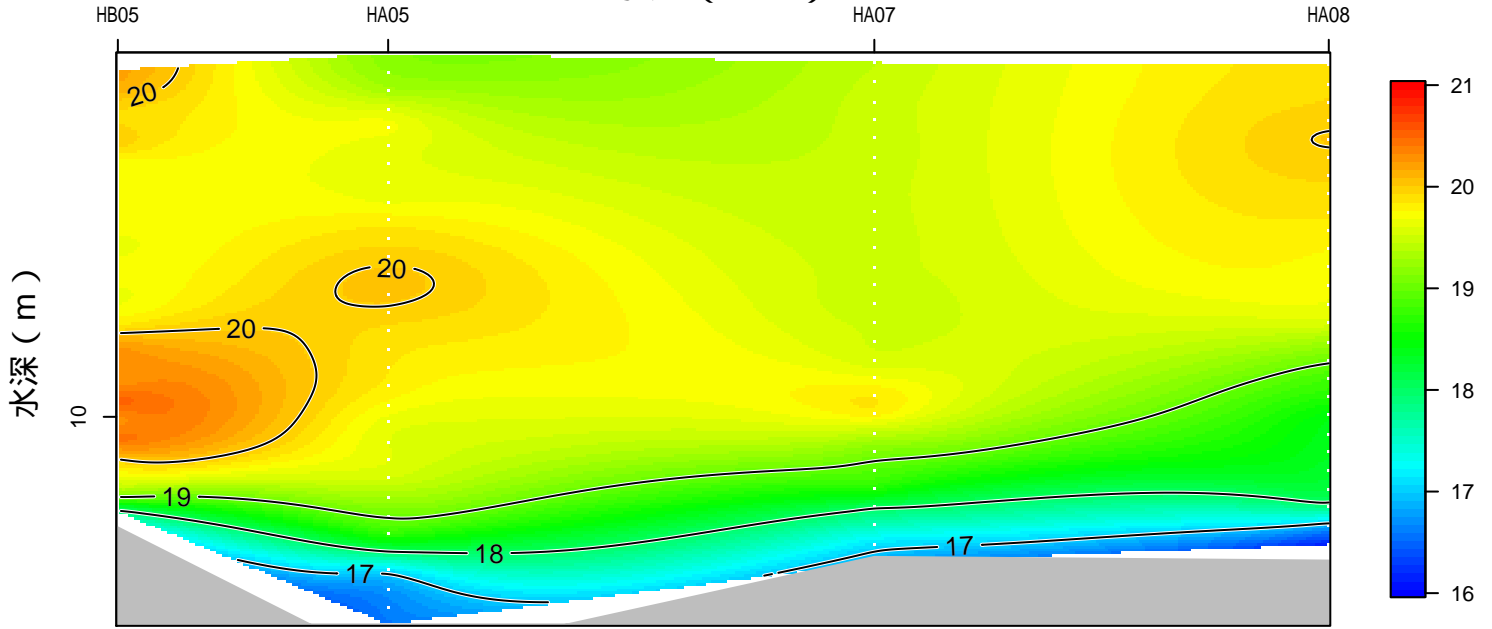
※等深線は水深20m

神奈川県水産技術センター

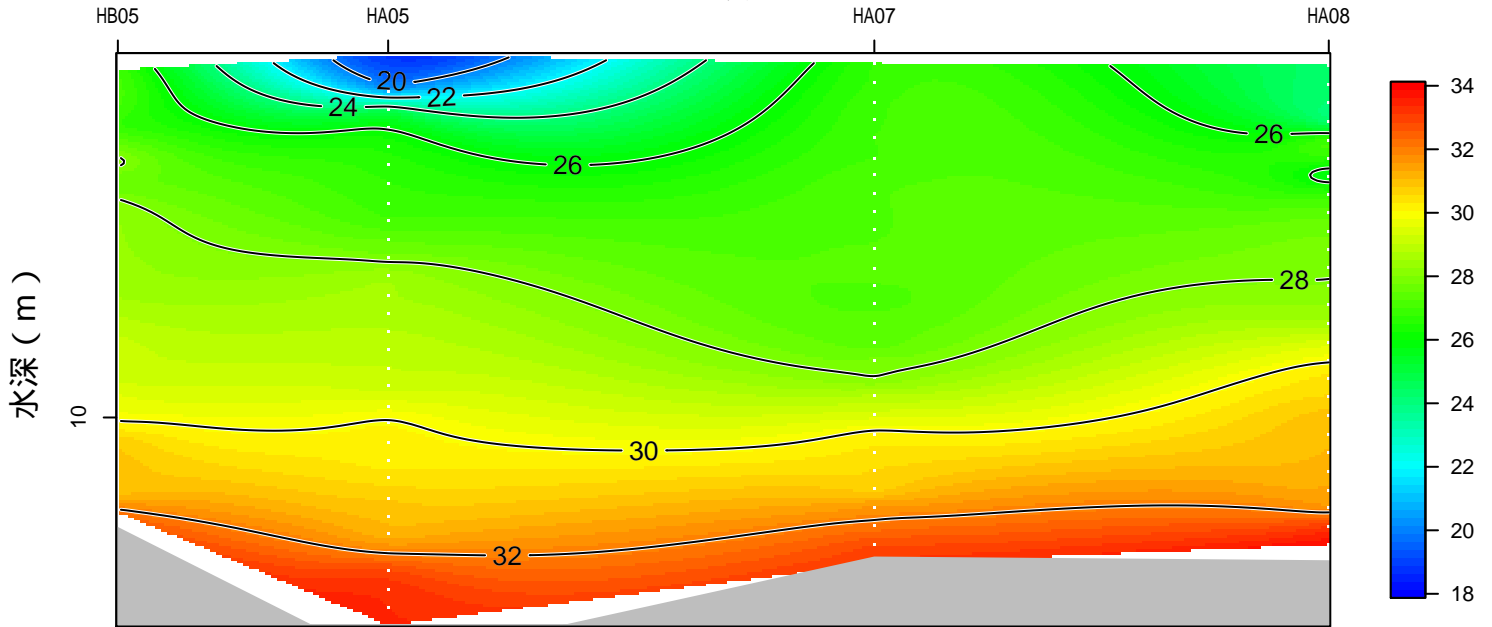
# 神奈川県水産技術センター 溶存酸素情報

2020年05月20-21日の観測結果 運河

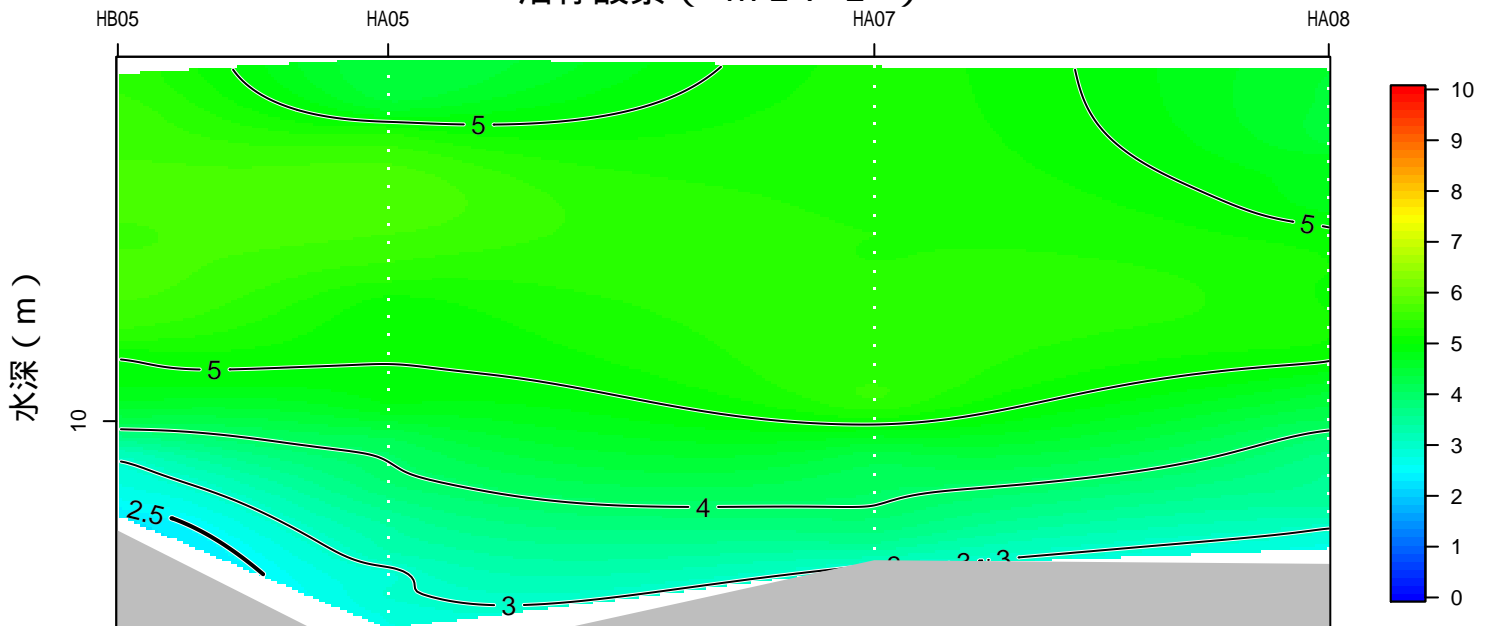
水温 ( )



塩分


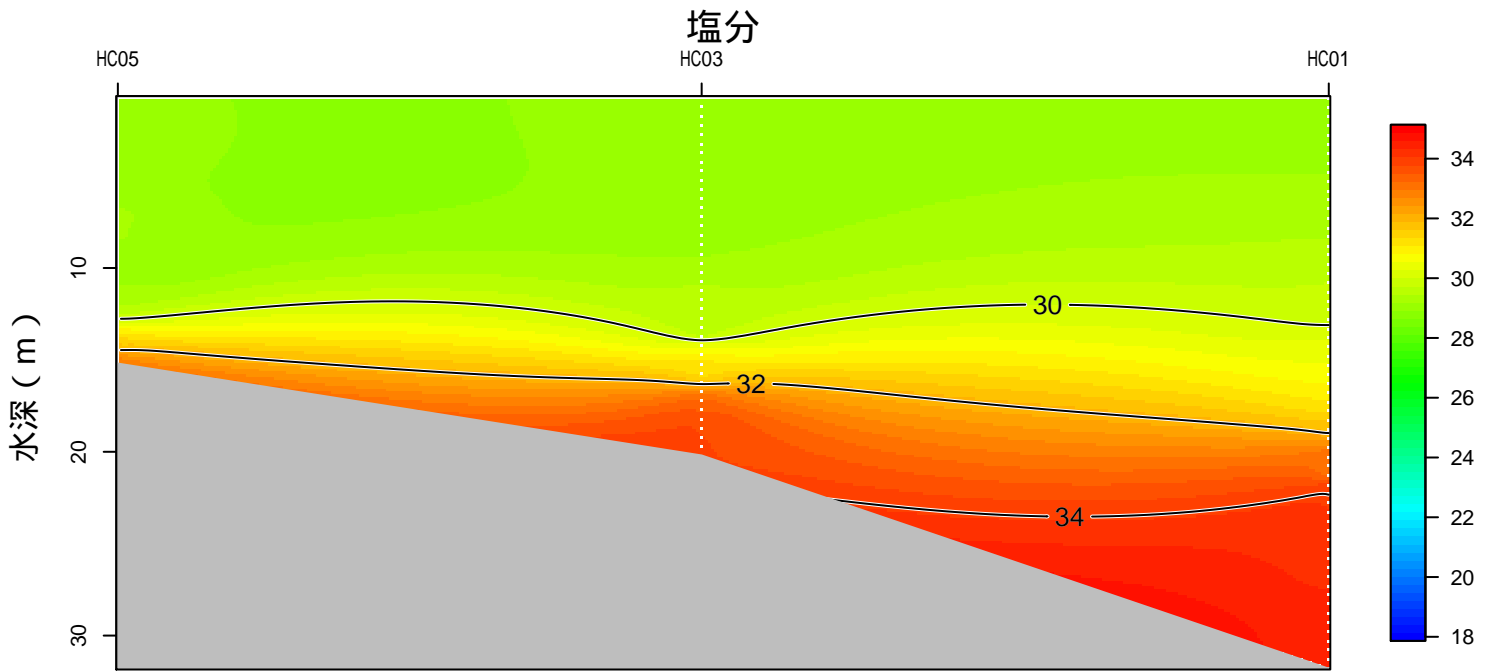
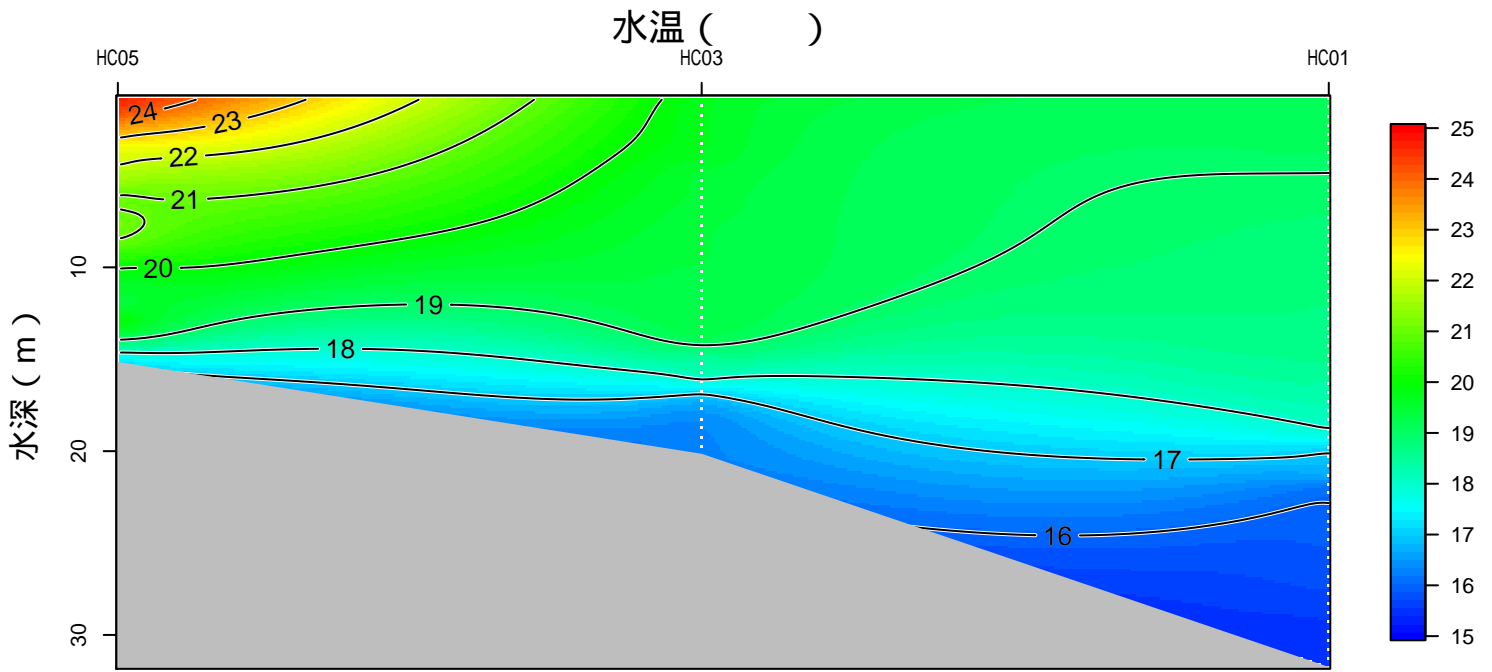


溶存酸素 ( ml / L )



# 神奈川県水産技術センター 溶存酸素情報

2020年05月20-21日の観測結果 根岸湾北



# 神奈川県水産技術センター 溶存酸素情報

2020年05月20-21日の観測結果 根岸湾南

