

# 都市計画道路 金子開成和田河原線 街路整備事業

## 1. 事業の目的

本路線は、酒匂川対岸の開成町、南足柄市の都市計画道路「和田河原開成大井線」と一体となり、足柄平野を東西に結ぶ2車線の幹線道路です。

本路線の一部となる「足柄紫水大橋」は平成26年(2014年)に供用を開始していますが、国道255号へ直接繋がっていないこともあり、酒匂川を渡河する東西方向の交通は、現在、県道78号(御殿場大井)に集中している状況です。本路線の整備により、交通渋滞の緩和や防災機能の強化が図られるほか、東名高速道路「大井松田IC」へのアクセスが強化されることで交通利便性の向上や地域経済の活性化などが期待されます。

事業区間は、国道255号から「足柄紫水大橋」と接続する県道711号(小田原松田)までの延長約1,100mで、平成30年(2018年)に事業認可を受け用地取得を開始しています。

現在、地元のご理解を得ながら用地取得を進めるとともに、JR御殿場線との立体交差点への工事用進入路や、一般部の道路工事に着手しています。

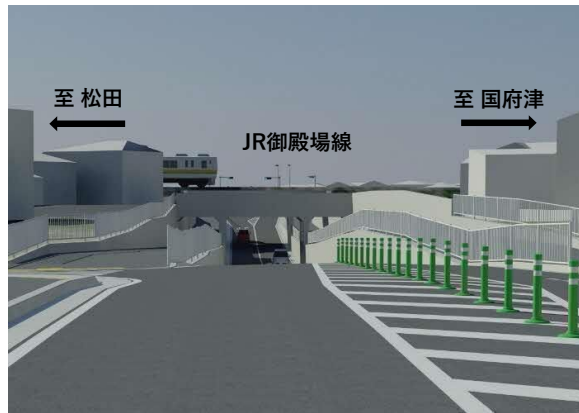
## 2. 事業の概要

- 事業箇所： 大井町金子～金手地内【位置図・平面図参照】
- 事業延長： 約1,100m【一般部 約900m、立体交差点部 約200m】
- 計画幅員： 20.0m(一般部) / 18.1m(立体交差点部)【横断面図参照】

## 3. 立体交差点の現状と完成イメージ

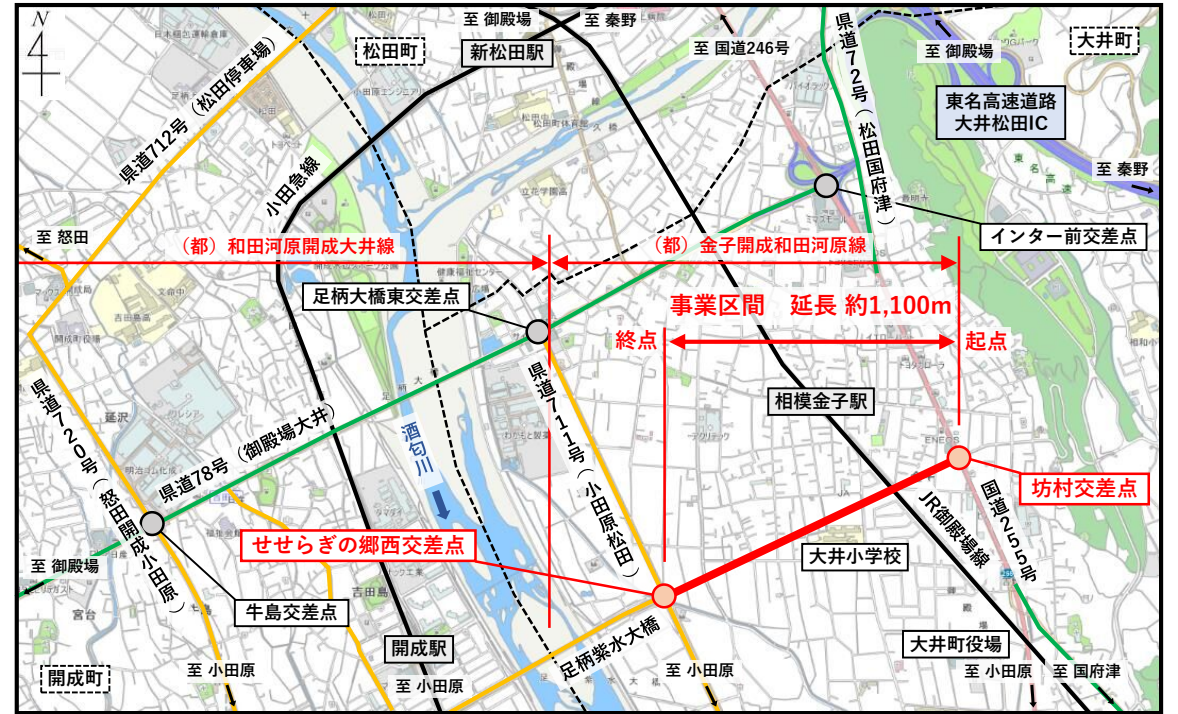


現在の町道

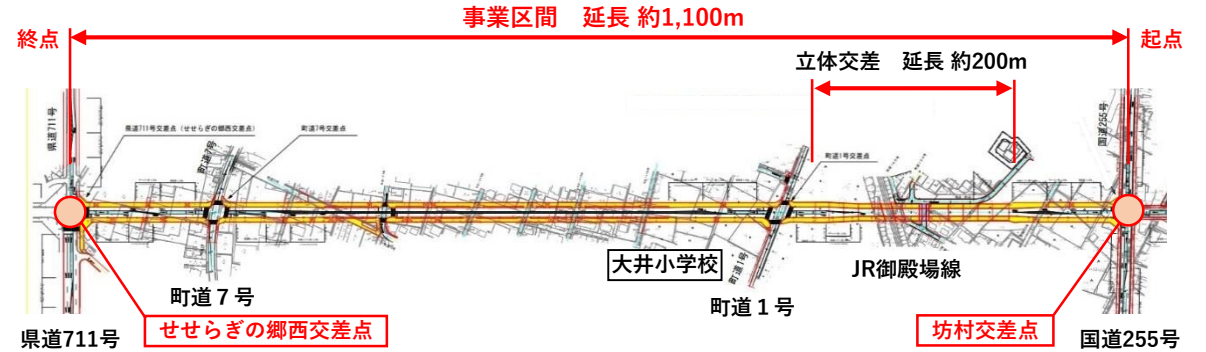


完成イメージ

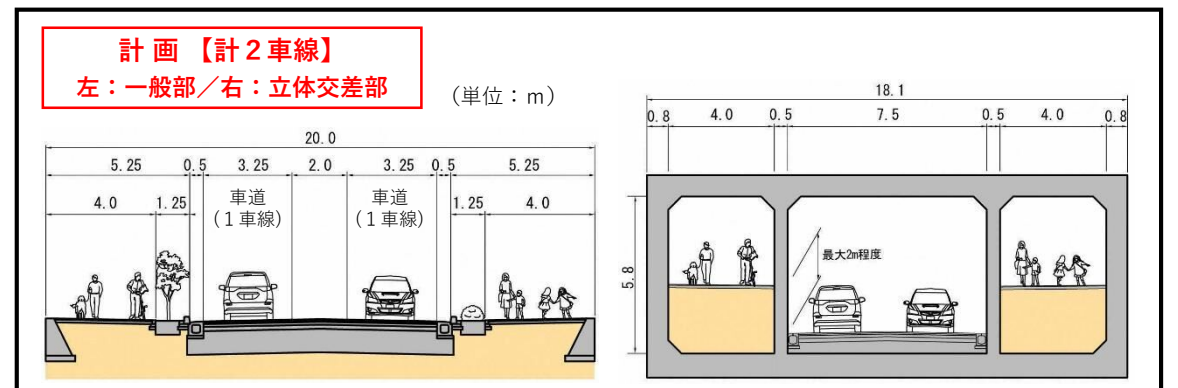
## 4. 位置図



## 5. 平面図



## 6. 横断面図



※詳細については交通管理者と協議中のため、変更となる場合があります。