神奈川県
平塚土木事務所

令和７年度

平塚土木事務所　事業概要

令和７年（2025年）　７月

令和7年度　平塚土木事務所　事業概要　目次

1　所管区域（管内）の概要

（1）　地域特性 …… 1

（2）　市町別概要 …… 2

2　組　　織

（1）　平塚土木事務所の機構 …… 3

（2）　職員の配置状況及び分掌事務 …… 4

（3）　沿　　革 …… 6

3　所管施設・指定区域等

（1）　総　　括 …… 8

（2）　道　　路 …… 9

（3）　県立公園等 …… 15

（4）　河　　川 …… 15

（5）　港　　湾 …… 16

（6）　海岸保全区域 …… 16

（7）　砂防指定地 …… 17

（8）　急傾斜地崩壊危険区域 …… 24

（9）　土砂災害警戒区域等 …… 25

（10）　都市計画区域 …… 26

（11）　市街化区域及び市街化調整区域 …… 26

（12）　用途地域の指定状況 …… 26

4　予　　算

（1）　令和７年度当初予算　事業箇所別箇所数、予算額 …… 27

（2）　令和６年度予算執行状況

ア　収　　入 …… 28

イ　支　　出 …… 29

5　事務事業の実施状況

（1）　令和６年度工事執行状況 …… 30

（2）　令和６年度建築確認及び開発許可等処理状況 …… 34

（3）　令和６年度許認可事務処理状況 …… 35

（4）　令和６年度用地取得及び補償状況 …… 36

6　令和７年度主要事業

(1)　道路

・道路改良事業 …… 37

・街路整備事業 …… 37

・交通安全施設等整備事業 …… 37

・電線地中化促進事業 …… 37

・橋りょう補修事業 …… 38

(2)　公園

・都市公園事業 …… 38

(3)　河川

・河川改修事業 …… 38

(4)　海岸

・海岸高潮対策事業 …… 38

(5)　土砂災害対策

・砂防事業（ハード対策） …… 38

・急傾斜地崩壊対策事業（ハード対策） …… 39

・土砂災害警戒区域等の指定（ソフト対策） …… 39

○参考資料

・国道134号「花水川橋(上り線)」橋梁架替事業 …… 40

・都市計画道路湘南新道街路整備事業 …… 41

・電線地中化促進事業 …… 42

・都市河川の整備推進 …… 43

・砂浜の回復と保全 …… 44

・土砂災害防止施設の整備等 …… 45

1　所管区域(管内)の概要

（1）　地域特性

平塚土木事務所は、平塚市、秦野市、伊勢原市、大磯町及び二宮町の３市２町を所管区域としており（※）、県のほぼ中央部に位置しています。

管内の南部は平塚海岸、大磯海岸及び二宮海岸等を有する相模湾に面し、北西部は、丹沢・大山国定公園の一部である表丹沢を、また、中央部は県内最大河川である相模川や金目川に育まれた相模平野であり、変化に富んだ豊かな自然環境とともに、伝統ある文化にも恵まれた地域です。

※　開発許可・建築確認等に関しては、伊勢原市、大磯町、二宮町及び寒川町の１市３町を所管区域としています。

秦野戸川公園

大山と
大山バイパス

ミカン畑と富士

旧吉田茂邸

夕暮れの平塚海岸
写真（一社）平塚市観光協会

（２）　市町別概要

令和７年５月１日現在

市町別	人口	世帯数	総面積
平　　塚　　市	257,850　人	119,004　世帯	67.83　ｋ㎡
秦　　野　　市	160,197　人	74,022　世帯	103.76　ｋ㎡
伊　勢　原　市	101,013　人	47,925　世帯	55.56　ｋ㎡
大　　磯　　町	30,597　人	13,044　世帯	17.18　ｋ㎡
二　　宮　　町	26,463　人	11,793　世帯	9.08　ｋ㎡
計	**576,120　人**	**265,788　世帯**	**253.41　ｋ㎡**
（参考：県計）	(9,225,025　人)	(4,436,507　世帯)	(2,416.54　ｋ㎡)
県計に占める割合	6.2　％	6.0　％	10.5　％

※総面積は、国土地理院「全国都道府県市区町村別面積調（令和７年１月１日）」による。
　ただし、平塚市、茅ヶ崎市及び大磯町は境界の一部が未定のため、参考値である。
※人口及び世帯数は、「神奈川県人口統計調査結果（令和７年５月１日）」による。

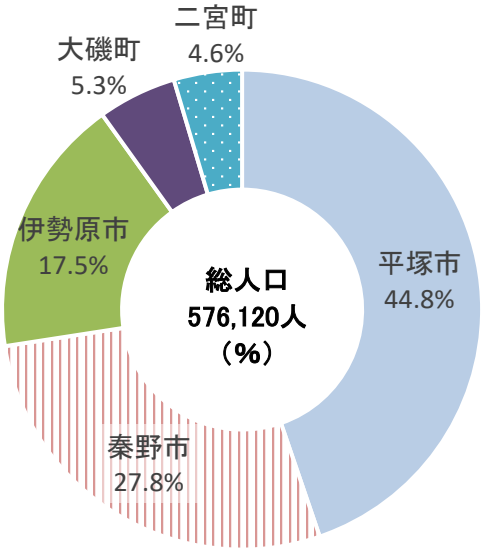

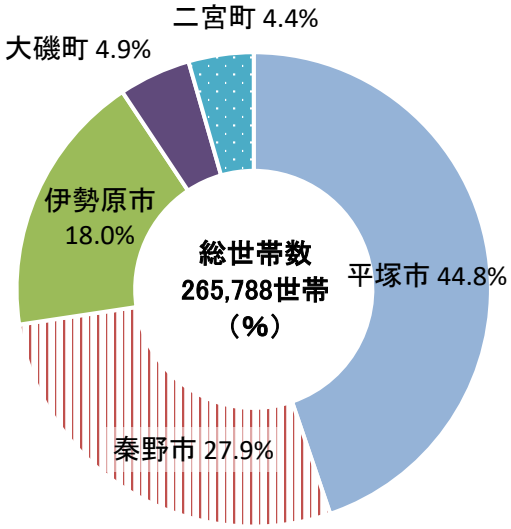

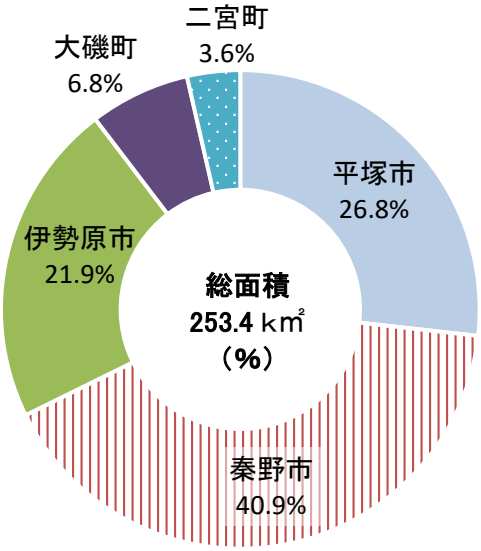

２ 組織

（１）平塚土木事務所の機構

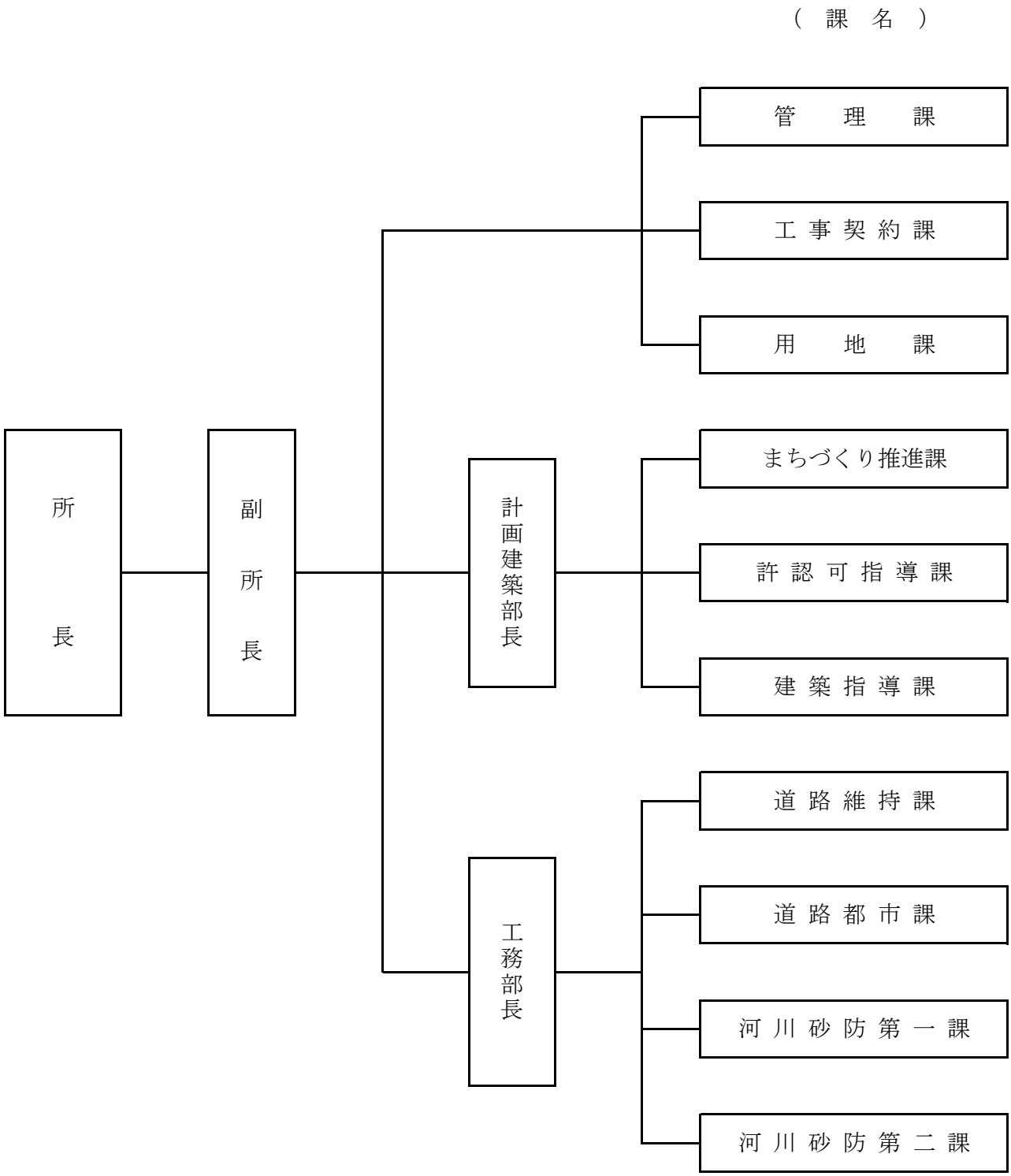

（２）職員の配置状況及び分掌事務

令和７年６月１日現在

組織	分掌事務	職員数							計
		事務職員	技術職員	技能職員	臨時的任用職員	暫定再任用職員	任期付職員	非常勤職員	
所長	所の統括に関すること。		1						1
副所長	所の統括補佐に関すること。	1							1
管理課	公印、人事、文書の収受発送、予算経理(事務費）、物品の管理、所内の連絡調整等に関すること。	2			1	1		1	5
工事契約課	土木工事に関する入札、契約及び経理事務(工事費）に関すること。 使用料、手数料、その他の収入事務に関すること。	3				1		1	5
用地課	土木工事に関する用地の取得等、登記及び取得等に伴う損失の補償に関すること。	7					1	1	9
計画建築部長	部の統括に関すること。		1						1
まちづくり推進課	市町の都市計画の調整に関すること。 市町のまちづくりの調整に関すること。 都市計画法に基づく開発許可に関すること。		6					1	7
許認可指導課	道路法、河川法、海岸法、砂防法、急傾斜地の崩壊による災害の防止に関する法律等に基づく許認可に関すること。 土砂の適正処理に関する条例に基づく届出等に関すること。 都市計画法第53条に基づく建築許可事務に関すること。 屋外広告物条例に基づく許認可に関すること。 国有財産管理に関すること。 廃道・廃川敷地の管理に関すること。 境界確定に関する事務に関すること。	9						1	10
建築指導課	建築基準法に基づく建築確認申請等の審査及び現場審査に関すること。 高齢者・障害者等の移動等の円滑化の促進に関する法律、建築物の耐震改修の促進に関する法律、建築物のエネルギー消費性能の向上に関する法律、建設工事に係る資材の再資源化等に関する法律及び神奈川県みんなのバリアフリー街づくり条例に基づく事務に関すること。 建築物の防災指導等に関すること。		6					3	9
計画建築部計		9	13	0	0	0	0	5	27

組織	分掌事務	職員数							計
		事務職員	技術職員	技能職員	臨時的任用職員	暫定再任用職員	任期付職員	非常勤職員	
工務部長	部の統括に関すること。		1						1
道路維持課	道路補修、道路維持管理工事、受託路面復旧及び道路パトロールに関すること。 交通安全施設等整備、交通安全施設等維持管理及び電線地中化促進事業に関すること。 橋りょう補修、道路災害防除、災害復旧道路及び街路樹維持管理に関すること。		11	1		1		3	16
道路都市課	道路建設の事業計画、実施及び道路改良に関すること。 都市計画事業に伴う、街路整備に関すること。 構造物の新設、橋りょう整備の計画及び橋りょう整備工事に関すること。 都市計画公園、県立秦野戸川公園、大磯城山公園及びいせはら塔の山緑地公園の維持管理及び公園整備事業に関すること。		12		2			1	15
河川砂防第一課	河川及び港湾の土木事業に関すること。		7					1	8
河川砂防第二課	砂防、急傾斜地及び海岸の土木事業に関すること。		5					1	6
工務部計			36	1	2	1	0	6	46
合計		22	50	1	3	3	1	14	94

（３）沿　革

昭和２年６月１日	旧中郡役所建物内に神奈川県大磯土木出張所として発足。
昭和18年７月１日	平塚市平塚1713番地に新築移転。
昭和18年７月１日	神奈川県平塚土木出張所と改称。
昭和24年６月８日	平塚市平塚1848番地に新築移転。
昭和35年12月１日	昭和35年11月29日条例第33号による神奈川県行政機関設置条例の一部改正により、神奈川県平塚土木事務所となる。
昭和35年12月１日	昭和35年11月29日規則第94号による神奈川県行政組織規則の一部改正により、用地課を設置。工務課を工務第一課、工務第二課及び工務第三課に分離設置。
昭和40年４月１日	昭和40年４月１日規則第41号による神奈川県行政組織規則の一部改正により、平塚復興事業所の業務を吸収、区画整理課を設置、庶務課を総務課と改称。
昭和42年６月２日	昭和42年６月２日規則第49号による神奈川県行政組織規則の一部改正により、区画整理課を廃止。
昭和42年10月21日	次長制がしかれると同時に、昭和42年10月21日規則第82号による神奈川県行政組織規則の一部改正により、工事契約課が設置され６課制となる。
昭和43年９月16日	平塚市西八幡１丁目３番１号、平塚合同庁舎の完成に伴い他の５機関と合同入庁のため移転。
昭和44年７月16日	昭和44年 7月16日規則第66号による神奈川県行政組織規則の一部改正により、総務課を管理課と改称。
昭和45年７月16日	昭和45年7月16日規則第84号による神奈川県行政組織規則の一部改正により、工務第一課を道路補修課、工務第二課を道路都市課、工務第三課を河川砂防課と改称。

昭和47年８月１日	昭和47年８月１日規則第105号による神奈川県行政組織規則の一部改正により、許認可指導課が設置され７課制となる。
昭和55年８月１日	昭和55年７月31日規則第98号による神奈川県行政組織規則の一部改正により、管理部、道路都市部、河川砂防部を設置、河川砂防課を河川砂防第一課、河川砂防第二課に分離設置され、３部８課制になる。
平成２年４月１日	平成２年３月30日規則第17号による神奈川県行政組織規則の一部改正により、用地部（用地第一課及び用地第二課）が設置され、４部９課制となる。
平成７年４月１日	平成７年３月30日規則第25号による神奈川県行政組織規則の一部改正により、道路補修課を道路維持課と改称。
平成９年４月１日	平成９年３月31日規則第30号による神奈川県行政組織規則の一部改正により、計画建築部を設置、同部に建築指導課、まちづくり推進課を設置、許認可指導課が管理部から計画建築部へ移管されるとともに、道路都市部に公園緑地課が設置され、５部12課制となる。
平成11年６月１日	平成11年３月31日規則第28号による神奈川県行政組織規則の一部改正により、土木部と都市部が統合され、県土整備部となり、公園緑地課を公園課と改称。
平成13年４月１日	平成13年３月30日規則第21号による神奈川県行政組織規則の一部改正により、公園課が廃止され５部11課制となる。
平成17年４月１日	平成17年３月29日規則第108号による神奈川県行政組織規則の一部改正により、湘南なぎさ事務所から大磯港駐在事務所が移管される。
平成20年４月１日	平成20年３月31日規則第10号による神奈川県行政組織規則の一部改正により、用地部が廃止され、用地第一課と用地第二課が管理部に、道路都市部と河川砂防部が工務部として統合され、３部11課１駐在事務所体制となる。 また、藤沢土木事務所の建築確認、開発許可に係る業務が移管される。
平成21年３月31日	大磯港管理業務への指定管理者制度の導入により、大磯港駐在事務所を廃止。
平成21年４月１日	平成21年３月31日規則第11号による神奈川県行政組織規則の一部改正により、管理部の部制が廃止され、用地第一課と用地第二課が用地課として統合され、２部10課制となる。

３ 所管施設･指定区域等

（１）総括

令和７年４月１日現在

所管施設・指定区域等		内　　訳
道路	33路線・ 実延長169.8km	一般国道２ 主要地方道10 一般県道21
横断歩道橋	24橋	一般国道７ 主要地方道17 一般県道０
地下横断歩道	８箇所	一般国道２ 主要地方道５ 一般県道１
橋りょう	224橋	鋼橋41 コンクリート橋183
トンネル	２箇所	西大竹隧道、峠隧道
道路情報提供装置	９基	一般国道４ 主要地方道５
排水ポンプ場（道路附属施設）	10施設	地下道（道路）７ 横断地下道(歩行者専用)３
緊急輸送道路	15路線	第１次緊急13 第２次緊急４
県立公園	３公園	大磯城山公園、秦野戸川公園、いせはら塔の山緑地公園
河川	４水系	金目川水系　13河川 葛川水系　　２河川 中村川水系　１河川 酒匂川水系　１河川
港湾	地方港湾１	大磯港
海岸保全区域	４海岸・10,655m	平塚、大磯、大磯港、二宮
砂防指定地	104箇所	相模川水系　20箇所 金目川水系　63箇所 葛川水系　　８箇所 酒匂川水系　13箇所
急傾斜地崩壊危険区域	37箇所	平塚市　　９箇所 秦野市　　22箇所 伊勢原市　　３箇所 大磯町　　１箇所 二宮町　　２箇所
（上段：土砂災害特別警戒区域） 下段：土砂災害警戒区域	土石流　(148区域) 220区域 急傾斜地　(691区域) 729区域	・市町別内訳は25頁参照
都市計画道路	決定延長293.3km、整備済延長181.9km	
都市計画区域	所管区域全域(25,351ha)	・所管区域 平塚市、秦野市、伊勢原市、大磯町、二宮町
市街化区域	所管区域の30.8%	
市街化調整区域	市街化区域以外全域	

（２）道　路

ア 道路現況

令和７年４月１日現在

区分	路線番号	路線名	実延長 (m)	内訳 (m) 道路延長	橋梁延長(橋数)	隧道延長(隧数)	踏切延長(踏数)
一般国道	129	１２９号	8,734	8,705	29 (4)		
	134	１３４号	6,439	4,615	1,824 (8)		
	計	２路線	15,173	13,320	1,853 (12)		
主要地方道	22	横浜伊勢原	2,828	2,789	39 (4)		
	44	伊勢原藤沢	7,483	7,124	359 (4)		
	47	藤沢平塚	921	428	493 (1)		
	61	平塚伊勢原	10,414	10,307	95 (6)		12 (1)
	62	平塚秦野	17,006	16,561	445 (16)		
	63	相模原大磯	23,234	22,374	860 (83)		
	64	伊勢原津久井	1,502	1,498	4 (1)		
	70	秦野清川	17,745	17,544	201 (21)		
	71	秦野二宮	6,036	5,465	428 (14)	143 (1)	
	77	平塚松田	4,254	4,095	159 (5)		
	計	10路線	91,423	88,185	3,083 (155)	143 (1)	12 (1)
一般県道	410	湘南台大神伊勢原	501	501			
	603	上粕屋厚木	4,231	3,963	268 (6)		
	604	愛甲石田停車場	167	153			14 (1)
	605	下糟屋平塚	5,470	5,395	75 (7)		
	606	明石下落合	5,161	5,083	78 (4)		
	607	平塚港平塚停車場	1,306	1,306			
	608	平塚停車場袖ヶ浜	1,203	1,203			
	609	公所大磯	4,463	4,295	168 (7)		
	610	大磯停車場	239	239			
	611	大山板戸	8,287	8,105	182 (9)		
	612	上粕屋南金目	5,839	5,762	64 (6)		13 (1)
	613	曽屋鶴巻	4,086	3,855	231 (4)		
	614	南矢名東海大学前停車場	280	266	14 (1)		
	701	大山秦野	4,863	4,853	10 (2)		
	703	二宮停車場	27	27			
	704	秦野停車場	1,581	1,454	127 (4)		
	705	堀山下秦野停車場	6,872	6,769	103 (5)		
	706	丹沢公園松原町	4,610	4,610			
	707	渋沢停車場	98	98			
	708	秦野大井	3,190	2,944		236 (1)	10 (1)
	710	神縄神山	753	694	59 (2)		
	計	21路線	63,227	61,575	1,379 (57)	236 (1)	37 (3)
合計		33路線	169,823	163,080	6,315 (224)	379 (2)	49 (4)

イ　横断歩道橋、地下横断歩道現況

令和７年４月１日現在

道路種別	路線番号	路線名	横断歩道橋計 / 地下横断歩道計	市町別設置数（上段が横断歩道橋）（下段が地下横断歩道） 平塚市	伊勢原市	秦野市	二宮町	大磯町
一般国道	129	１２９号	5	5				
			2	2				
	134	１３４号	2	2				
	計		7	7				
			2	2				
主要地方道	22	横浜伊勢原	1		1			
	44	伊勢原藤沢	2	1	1			
	47	藤沢平塚	1	1				
	61	平塚伊勢原	4	3	1			
			2	2				
	62	平塚秦野	4	4				
			1			1		
	63	相模原大磯	1					1
	71	秦野二宮	4			1	3	
			2			1	1	
	計		17	9	3	1	3	1
			5	2		2	1	
一般県道	705	堀山下秦野（停）						
			1			1		
	計							
			1			1		
合計			24	16	3	1	3	1
			8	4		3	1	

ウ　橋りょう現況

令和７年４月１日現在

区分		橋梁数（橋）	橋梁延長（m）	橋齢別橋数		
				15年未満	15年以上50年未満	50年以上
鋼橋	100m　以　上	7	1,970.00	1	5	1
	30m以上100m未満	21	1,106.00	2	12	7
	15m以上30m未満	7	161.00	1	2	4
	15m　未　満	6	53.00	0	1	5
	計	41	3,290.00	4	20	17
コンクリート橋	100m　以　上	6	1,171.00	1	4	1
	30m以上100m未満	7	441.00	0	4	3
	15m以上30m未満	24	483.00	4	7	13
	15m　未　満	146	930.00	1	36	109
	計	183	3,025.00	6	51	126
合計	100m　以　上	13	3,141.00	2	9	2
	30m以上100m未満	28	1,547.00	2	16	10
	15m以上30m未満	31	644.00	5	9	17
	15m　未　満	152	983.00	1	37	114
	計	224	6,315.00	10	71	143

年代不明橋(3橋)は50年以上にカウント

橋梁の定義：橋長2.0m以上　土かぶり1.0m未満

管内橋りょう橋長ベスト５

令和７年４月１日現在

順位	橋りょう名	橋　長	幅　員	架設年度	架設位置	備　考
1	湘南大橋	698.0m	11.5m	昭和61	国道134号（下り線）	鋼箱桁
2	湘南大橋	697.0m	11.5m	平成22	国道134号（上り線）	鋼箱桁
3	神川橋	493.0m	12.0m	平成4	県道47号（藤沢平塚）	ＰＣラーメン
4	上平間架道橋	200.5m	10.9m	昭和52	県道44号（伊勢原藤沢）	ＰＣ桁
5	伊勢原IC　Eランプ橋	143.0m	14.5m	令和元	県道603号（上粕屋厚木）	PC4径間連結T桁

エ　トンネル現況

令和７年４月１日現在

隧道名	路線番号	路線名	位置	延長	高さ	幅員	建設年	備考
西大竹隧道	71	秦野二宮	秦野市西大竹	143.2m	4.7m	20.5m	S.56	コンクリート造内タイル張
峠隧道	708	秦野大井	秦野市渋沢	236.0m	4.5m	7.6m	S.46	コンクリート造

オ　道路情報提供装置現況

令和７年４月１日現在

名　　称	路線番号	路　線　名 位　　置	設置年度	施　　設　　内　　容
落　　合	70	秦　野　清　川 秦 野 市 落 合	H13	（下り線）片持型・Ｆ型　７文字×２行
高　浜　台	134	国　道　134　号 平 塚 市 高 浜 台	H24	（上り線）片持型・Ｆ型　７文字×２行
龍 城 ケ 丘	134	国　道　134　号 平塚市龍城ケ丘	H24	（下り線）片持型・Ｆ型　７文字×２行
四　之　宮	129	国　道　129　号 平 塚 市 四 之 宮	H25	（上り線）片持型・Ｆ型　７文字×２行
堤　　町	129	国　道　129　号 平 塚 市 堤 町	H25	（上り線）片持型・Ｆ型　７文字×２行
高　　麗	62	平　塚　秦　野 平 塚 市 高 麗	H25	（上り線）片持型・Ｆ型　７文字×２行
蓑　　毛	70	秦　野　清　川 秦 野 市 蓑 毛	H25	（下り線）片持型・Ｆ型　７文字×２行
見　附　町	61	平 塚 伊 勢 原 平 塚 市 見 附 町	H27	（上り線）片持型・Ｆ型　７文字×２行
平 塚 札 掛	70	秦　野　清　川 清 川 村 札 掛	R6	（下り線）片持型・Ｆ型　７文字×１行

カ　排水ポンプ場（道路附属施設）現況

令和７年４月１日現在

種別	区分	名　　称 （ポンプ場）	路線番号	路　線　名 位　　置	設置年度	施　　設　　内　　容
地下道	道路	須　　馬	129	国　道　129　号 平 塚 市 老 松 町	Ｓ45	ポンプ15ｋｗ　2台　3.0㎥/分×2 ポンプ5.5ｋｗ　1台　1.8㎥/分×1 非常用自家発電装置（自動）75KVA 200V １台 遠方監視装置・路面冠水表示装置
		浜　　岳	61	平 塚 伊 勢 原 平 塚 市 黒 部 丘	Ｓ57	ポンプ7.5ｋｗ　3台　1.8㎥/分×3 非常用自家発電装置（自動）35KVA 200V １台 遠方監視装置・路面冠水表示装置
		花　　水	62	平　塚　秦　野 大 磯 町 高 麗	Ｓ46 R2更新	ポンプ45.0ｋｗ　2台　12.0㎥/分×2 ポンプ3.7ｋｗ　1台　0.8㎥/分×1 非常用自家発電装置（自動）125KVA 210V １台 遠方監視装置・路面冠水表示装置
		国　　府	63	相 模 原 大 磯 大磯町国府新宿	Ｓ53 R1更新	ポンプ22ｋｗ　2台　8.2㎥/分×2 ポンプ3.7ｋｗ　1台　1.0㎥/分×1 非常用自家発電装置（自動）100KVA 200V １台 遠方監視装置・路面冠水表示装置
		二　　宮	71	秦　野　二　宮 二 宮 町 二 宮	Ｓ44	ポンプ11ｋｗ　2台　6.0㎥/分×2 非常用自家発電機（自動）35KVA 210V １台 遠方監視装置・路面冠水表示装置
		岡崎第２	61	平 塚 伊 勢 原 伊 勢 原 市 岡 崎	Ｓ52	ポンプ11ｋｗ　2台　1.63㎥/分×2 非常用自家発電装置（自動）35KVA 210V １台 遠方監視装置・路面冠水表示装置
		下　糟　屋	22	横 浜 伊 勢 原 伊勢原市下糟屋	Ｓ52	ポンプ11ｋｗ　2台　2.16㎥/分×2 非常用自家発電装置（自動）35KVA 210V １台 遠方監視装置・路面冠水表示装置
地下横断歩道	歩行者専用	追　　分	61	平 塚 伊 勢 原 平 塚 市 追 分	Ｓ46	ポンプ1.5ｋｗ　2台 非常用自家発電装置（自動）１台 噴水装置付
		松　　原	129	国　道　129　号 平 塚 市 天 沼	H27	ポンプ1.5ｋｗ　1台　0.4㎥/分×1
		八　　幡	129	国　道　129　号 平 塚 市 東 八 幡	H27	ポンプ1.5ｋｗ　1台　0.41㎥/分×1

キ　緊急輸送道路

今後発生が予想される大規模地震に備え、神奈川県地域防災計画に基づき緊急時の交通、物資の輸送を確保するため、平塚土木事務所管内では15路線が緊急輸送道路に指定されています。

緊急輸送道路の種別　　令和７年４月１日現在

緊急輸送道路種別	路線名	緊急輸送道路延長（km）	区間
第１次緊急輸送道路	国道129号	8.7	全線（国道134号～厚木土木管内境）
	国道134号	6.4	全線（藤沢土木管内境～国道1号、西湘BP）
	県道22号（横浜伊勢原）	2.8	全線（厚木土木管内境～国道246号）
	県道44号（伊勢原藤沢）	7.5	全線（国道246号～国道129号(田村十字路)、国道129号～藤沢土木管内境）
	県道47号（藤沢平塚）	0.9	全線（藤沢土木管内境～国道129号）
	県道62号（平塚秦野）	15.9	国道1号～国道246号
	県道63号（相模原大磯）	2.5	県道64号～国道246号
	県道63号（相模原大磯）（旧国道271号（側道））	3.1	厚木土木管内境～県道22号（上り・下り）
	県道64号（伊勢原津久井）	1.5	全線（県道63号～厚木土木管内境）
	県道71号（秦野二宮）	6.0	全線（国道246号～県西土木管内境～国道1号）
	県道77号（平塚松田）	4.3	全線（県道62号～県西土木管内境）
	県道603号(上糟屋厚木)	2.4	県道64号～県道612号
	県道612号(上粕屋南金目)	1.8	県道611号～国道246号
	13路線	63.8	
第２次緊急輸送道路	県道62号（平塚秦野）	1.1	国道134号～国道1号
	県道63号（相模原大磯）（旧国道271号（側道））	11.1	県道62号～県道22号（上り・下り）
	県道607号（平塚港平塚停車場）	1.3	全線（市道40号線～平塚駅南口広場）
	県道704号（秦野停車場）	1.0	市道6号～国道246号
	4路線	14.5	
計　15路線（重複を除く）		78.3	

第１次緊急輸送道路：
　高規格幹線道路、一般国道等で構成する広域的ネットワーク及び港湾等に連絡する路線で緊急輸送の骨格をなす路線

第２次緊急輸送道路：
　第１次緊急輸送道路を補完し、地域的ネットワークを形成する路線及び市町村庁舎等に連絡する路線

ク　管内道路の整備状況

令和７年４月１日現在

道路の種類	路　線 数	実 延 長 (km)	改良済延長 (km)	改 良 率 (%)	舗装済延長 (km)	舗 装 率 (%)	備　　考
一般国道 指定区間外	2	15.2	15.2	100.0	15.2	100.0	
主要地方道	10	91.4	75.2	82.2	91.4	100.0	
一般県道	21	63.2	52.2	82.6	59.2	93.7	未舗装区間 大山秦野線 L=3.438km
計	33	169.8	142.6	84.0	165.8	97.6	

※ 改良済延長：車道幅員が5.5m以上の区間の延長
合計は四捨五入のため合わない場合がある

（３）県立公園等

令和７年４月１日現在

公園名	位置	面積	都市計画法適用年月日	事業決定年月日	備考
大磯城山公園	中郡大磯町国府本郷ほか	約10.0ha	昭和58.12.23 平成21.7.28	昭和59.2.23 平成21.10.1	
秦野戸川公園	秦野市堀山下ほか	約50.7ha	平成4.1.17	平成5. 2.15	
いせはら塔の山緑地公園	伊勢原市三ノ宮ほか	約12.4ha	（都市緑地法に基づく）	（県告示） 平成19.3.30	
		約1.2ha	（都市公園法に基づく）	（県告示） 平成26.7.6	

※ 大磯城山公園と秦野戸川公園で指定管理者制度を導入し、大磯城山公園は神奈川県公園協会・湘南造園グループ、秦野戸川公園は神奈川県公園協会・小田急電鉄共同事業体が管理・運営を行っている。

（４）河川

令和７年４月１日現在

水系の名称	河川の名称				延長（m）	備考
	幹川名	第一次支派川名	第二次支派川名	第三次他支派川名		
金目川	金目川				19,500	
		河内川			2,500	
		鈴川			14,720	
			渋田川		11,250	
				渋田川分水路	320	
				歌川	5,500	
			板戸川		1,950	
			大根川		3,060	
				善波川	1,500	
		座禅川			3,200	
		室川			5,000	
			水無川		7,500	
		葛葉川			6,220	
葛川	葛川				5,660	
		不動川			4,230	
中村川	中村川				500	
酒匂川	酒匂川				－	
		川音川			－	
			四十八瀬川		7,850	
合計					100,460	

（５）港湾

令和７年４月１日現在

港　　格	港　　名	位　　置	港湾区域	施　　設　　概　　要
地　方　港　湾	大　　磯　　港	中郡大磯町大磯	370,000㎡	（港湾区域指定） 昭和29年4月1日 水域施設　48,010㎡ 外郭施設　1,137m 係留施設　554m 臨港道路　1,786m 荷さばき地　7,969㎡ 保管施設　8,070㎡ 船舶補給施設　２箇所 東緑地　2,127㎡ 津波避難施設　１箇所

※大磯港は指定管理者制度を導入し、大磯町が管理・運営を行っている。

（６）海岸保全区域

令和７年４月１日現在

海　岸　名	指定年月日	延長（m）	所在市町
平　　塚	昭和35. 3.22 昭和44.12.23	3,033	平　塚　市
大　　磯	昭和35. 3.22	4,637	大　磯　町
大磯港	昭和35. 1.29	652	大　磯　町
二　　宮	昭和35. 3.22	2,333	二　宮　町
計	４　箇　所	10,655	

（７）砂防指定地

令和７年４月１日現在

水系	幹川名	渓流名	起点(上流端)	終点（下流端）	指定年月日	備考
相模川	中津川 支　川	藤 熊 川	陳賀沢合流点	境沢合流点	昭30.1.18 №25	
		境 川（沢）	秦野市寺山字塩小屋309 (金森堰堤)	布川合流点	昭41.8.6 №2539	
	日向川	日 向 川①	屏風沢合流点	R 伊勢原市日向字高橋 2002 L 〃 〃 1540～イ	昭15.8.21 №472	
		日 向 川②	R 伊勢原市日向字淵ノ上 1822 L 〃 〃 一之瀬 1739	R 伊勢原市日向字佐須 1837 L 〃 〃 1735	昭8.3.30 №86	
		日 向 川③	R 伊勢原市日向字梅ノ木 2229 L 〃 〃 2091	地内100ｍの区間	昭8.10.30 №365	
		日 向 川④	R 伊勢原市日向字淵ノ上 1806 L 〃 〃 善内寺 1753-イ-1	R 伊勢原市日向字淵ノ上 1813-13 L 〃 〃 善内寺 1749-イ-1	昭5.9.25 №189	
		日 向 川⑤	R 伊勢原市日向字高橋 2002 L 〃 〃 横道 1529	R 伊勢原市日向字馬場 2019 L 〃 〃 横道 1531	昭8.3.30 №86	
		日 向 川⑥	R 伊勢原市日向字馬場 2019 L 〃 〃 横道 1529	七沢川合流点	昭12.9.3 №525	
		屏 風 沢①	R 伊勢原市日向字屏風沢 2207 L 〃 〃 鍵掛 2210	日向川合流点	昭15.8.21 №472	
		屏 風 沢②	R 伊勢原市日向字屏風沢 2203-1 L 〃 〃 鍵掛 2209-2	R 伊勢原市日向字屏風沢 2201-1 L 〃 〃 三之沢 2215-2	平8.3.15 №645	
		大 山 沢①	日向川合流点より上流大山沢左支渓へ657ｍの区間 〃 〃 右支渓へ669ｍの区間		昭15.8.21 №472	
		大 山 沢②	R 伊勢原市日向字寒沢2194地内の165ｍの区間 L 〃 〃 大山沢2200地内の150ｍの区間		昭9.12.19 №620	
		大 山 沢③	R 伊勢原市日向字寒沢 2194-11 L 〃 〃 大山沢 2200	R 伊勢原市日向字南大山沢 2195 L 〃 〃 大山沢 2199	平8.12.11 №2246	
		大 山 沢④	R 伊勢原市日向字大山沢 2195-1 L 〃 〃 大山沢 2199-1	R 伊勢原市日向字大山沢 2195-1 L 〃 〃 大山沢 2199-1	平17.3.14 №270	
		御 局 沢	R 伊勢原市日向字佐須 1831 L 〃 〃 〃 1829	日向川合流点	昭8.3.30 №86	
		御所入沢①	R 伊勢原市日向字鎮守山 1792 L 〃 〃 下門前 1777	R 伊勢原市日向字鎮守山 1776 L 〃 〃 下門前 1761	大15.4.24 №60	

水系	幹川名	渓流名	起点(上流端)	終点（下流端）	指定年月日	備考
相模川	日向川	御所入沢②	R 伊勢原市日向字御所入 2178-3 L 〃 〃 〃 2178-8	日向川合流点	平4.3.12 №606	
		馬 場 沢	伊勢原市日向字南馬場 2144	伊勢原市日向字馬場 2006	平12.1.20 №104	
		高 橋 沢①	R 伊勢原市日向字猪の山 2155 L 〃 〃 畑 1894	R 伊勢原市日向字高橋 1929 L 〃 〃 1927	平17.3.14 №270	
		高 橋 沢②	R 伊勢原市日向字高橋 1929 L 〃 〃 畑 1914	R 伊勢原市日向字高橋 1950 L 〃 〃 1922-1	平25.9.3 №837	
計		9	20箇所			
金目川	鈴川	鈴 川 ①	伊勢原市子易字霞ヶ原、大山字坂本町、袋町山、寶珠山、夫奈良、阿夫利山地内（地番指定）		大13.10.18 №625	
		鈴 川 ②	伊勢原市大山字稲荷町、子易、扇平、警正山、大岩、坂本町、袋町山、浅門山、力場入地内（地番指定）		大14.3.26 №39	
		鈴 川 ③	伊勢原市大山字坂本山、稲荷町、坂本町、丸山、阿夫利山、石尊山、子易字霞川原地内（地番指定）		大14.7.20 №127	
		鈴 川 ④	R 伊勢原市別所町 289 L 〃 279 この間 1,250m	R 伊勢原市大山字稲荷町 549 L 〃 〃 549	昭28.6.29 №1147	
		茶 湯 沢	鈴川②の同時指定		大14.3.26 №39	
		不 動 沢	鈴川①の同時指定		大13.10.18 №625	
		栗 原 川①	鈴川合流点から上流へ3,000mの区間		昭49.4.3 №534	
		栗 原 川②	栗原川①の改修に伴う、区域変更 権現堂橋（伊勢原市三ノ宮字権現堂739-1他）		平18.10.27 №1251 №1256	
		下 子 易 沢	R 伊勢原市子易字大久保 1416-26 L 〃 〃 〃 1419	鈴川合流点	昭57.9.27 №1606	
		大 久 保 沢	R 伊勢原市子易字新林 1145-ホ-2 L 〃 字大久保 1413-1	R 伊勢原市子易字新林 1168-1 L 〃 〃 1171-2	平5.3.2 №498	
		入 の 川 沢	R 伊勢原市大山字入の川 842-1 L 〃 〃 〃 840	R 伊勢原市大山字入の川 842-1 L 〃 〃 〃 837	平5.11.4 №2104	

水系	幹川名	渓流名	起点(上流端)	終点（下流端）	指定年月日	備考
金目川	鈴　川	南矢名沢①	R 秦野市南矢名字持越 2383-31 L 秦野市北矢名字長坂 886	R 秦野市北矢名字中入 1022-1 L 〃 〃 西谷戸 769-2	平5.11.4 №2104	
		南矢名沢②	①の下流端	R 秦野市北矢名字中入 1052-4 L 〃 〃 1051	平7.2.22 №274	
		蛇 久 保 沢	R 秦野市北矢名字蛇窪入 665 L 〃 〃 〃 638	R 秦野市北矢名南蛇久保 531-1 L 〃 〃 〃 530-1	平7.2.22 №274	
		谷戸岡沢①	R 伊勢原市三ノ宮字下尾根 2073-1 L 〃 〃 〃 2104	栗原川合流点	平8.3.15 №645	
		谷戸岡沢②	伊勢原市三ノ宮字中尾根山2055-ロ他		令6.5.1 №392	
	渋田川	渋 田 川①	R 伊勢原市上粕屋字渋田 2312-3 L 伊勢原市日向字渋田 567-2	R 伊勢原市西富岡字長竹 958-1 L 〃 〃 字外堀 219-2	平4.3.12 №606	
		渋 田 川②	伊勢原市西富岡字宝地1161-3他		平24.10.10 №1088	
	金目川	金 目 川①	秦野市蓑毛字元宿、柿平、諏訪入、春嶽地内		大14.3.26 №39	
		金 目 川②	秦野市蓑毛地内の１５筆		昭8.10.30 №365	
		金 目 川③	R 秦野市蓑毛字上河原713 L 〃 〃 711-1 無名橋	秦野市蓑毛字野多場 613-イ	昭14.8.12 №429	
		金 目 川④	R 秦野市蓑毛東田原亀ヶ谷戸15、1705 L 〃 〃 〃 123-イ、127		昭9.11.9 №509	
		棚 入 沢①	秦野市蓑毛字元宿、柿平、諏訪入、春嶽地内		大14.3.26 №39	
		棚 入 沢②	R 秦野市蓑毛字平畑 867-1 L 秦野市蓑毛字上川原 737-1	R 秦野市蓑毛字間藤 655-1 L 秦野市蓑毛字間藤 657-1	平20.2.7 №111	
		尻 無 沢①	秦野市蓑毛字野多場625 627-ロ 境界	金目川合流点	昭8.10.30 №365	
		尻 無 沢②	R 秦野市寺山字西山 四ヶ原1799 L 〃 〃 西山 六本松1785	金目川合流点	平4.3.12 №606	
		大 久 保 沢	R秦野市寺山字西山大窪1815-3 L秦野市寺山字西山四ヶ原1799	尻無沢合流点	平4.3.12 №606	
		東 沢 ①	R 秦野市蓑毛字東開戸 422-1 L 〃 〃 414-2	金目川合流点	平4.3.12 №606	

水系	幹川名	渓流名	起点(上流端)	終点（下流端）	指定年月日	備考
金目川	金目川	東 沢 ②	R 秦野市蓑毛字波根床 1004-1 L 〃 〃 字楢附 1116-1	R 秦野市蓑毛字東開戸 489 L 〃 〃 字龍口入 1004-2	平9.12.22 №2166	他,支流3箇所
		東 沢 ③	R 秦野市菩提字ヶ谷戸尻 970-3 右岸側のみ拡大	R 秦野市菩提字ヶ谷戸尻 965-6 右岸側のみ拡大	平16.1.28 №38	
		丸 山 沢	R 秦野市東田原字馬場 1039-2 L 〃 〃 〃 1037	金目川合流点	平4.3.12 №606	
		中 丸 沢①	金目川合流点より上流1,500mの区間		昭52.4.15 №716	
		中 丸 沢②	R 秦野市小蓑毛字大久保 305-1 L 秦野市蓑毛字芳原川 1112-1	R 秦野市寺山字横畑 1614 L 〃 〃 1613	昭63.11.8 №2163	
		延 沢①	R 秦野市寺山字宝作 332-1 L 〃 〃 〃 334-1	R秦野市落合字下丹波原 363-1 L 〃 〃 〃 4-1	昭55.3.19 №333	
		延 沢②	秦野市落合字奥延沢 160-6	秦野市落合字奥延沢 123-2	平27.12.21 №1216	
		座 禅 川	脇橋より上流1,700mの区間		昭38.12.21 №3071	
		西 沢	秦野市名古木字二枚畑 1355-1	R 秦野市名古木字開戸 51 L 〃 中瀬原 364-1	平元.10.6 №1698	
		柿 平 沢	R 秦野市小蓑毛字柿平 841-7 L 〃 〃 〃 861-5	尻無沢合流点	平3.3.5 №435	
		小蓑毛沢①	R 秦野市小蓑毛字石休場 271 L 〃 〃 273-2	中丸沢合流点	平3.3.5 №435	
		小蓑毛沢②	R 秦野市小蓑毛字光ル 289-6 L 〃 〃 290-2	①の上流端	平5.3.2 №498	
		加 茂 川	R 秦野市曽屋松木田 3966 L 〃 〃 3966	R 秦野市曽屋下加茂 3492-1 L 〃 〃 4686-1	平5.11.4 №2104	
	善波川	吉ノ沢	R 伊勢原市善波弦シメシ 662-141 L 〃 〃 652-イの2	R 伊勢原市善波大松山 704-1 L 〃 〃 道路敷	平30.11.16 №1255	
	葛葉川	葛葉川①	秦野市菩提字入角 上流字境（滝沢合流点）	秦野市菩提字霞ヶ谷戸 上流字境	昭8.3.30 №86	
		葛葉川②	R 秦野市菩提字下山内 1124-1 L 〃 〃 西山 999-ロ	R 秦野市菩提字柄沢 584 L 〃 〃 清水河原 568	昭13.5.12 №269	

水系	幹川名	渓流名	起点(上流端)	終点（下流端）	指定年月日	備考
金目川	葛葉川	葛葉川③	R 秦野市菩提字東原92 L 〃 〃 松原93	葛葉橋	昭28.6.29 №1147	
		葛葉川④	葛葉橋 } 上流字境	金目川合流点 } 下流字境	昭36.1.27 №105	
		唐沢川①	R 秦野市菩提字古ノ堂 L 〃 十字開戸	R秦野市菩提字石原畑 } 葛葉川 L 〃 下開戸 } 合流点	昭28.6.29 №1148	
		唐沢川②	①の下流端	R 秦野市菩提字東五反地 L 〃 〃 柄沢	昭33.7.31 №1293	
		唐沢川③	①より上流へ300m		昭49.4.3 №534	
		花 鳥 沢	R 秦野市菩提字坊 1559-3 L 〃 〃 1230-1	唐沢川合流点	昭63.3.18 №800	
		本 沢 ①	秦野市菩提字三塔2318 （桜沢合流点上流）	R 秦野市菩提字入角 2085 L 〃 〃 花川戸 2078-イ-1	大15.4.26 №62	
		本 沢 ②	R 秦野市菩提字入角 2069-4 L 〃 〃 花川戸 2073-1-1	R 秦野市菩提字入角 2066 L 〃 〃 2134-ロ	昭5.9.25 №189	
		滝 沢	R 秦野市菩提字小玄台 2314 L 〃 〃 滝ノ沢 2310-12	秦野市菩提上新田 下流字境	昭3. 4.30 №109	
		新田川①	R 秦野市菩提字 山内ヶ谷中1029 L 〃 〃 西山 803	葛葉川合流点	昭8.3.30 №86	
		新田川②	R 秦野市菩提字間添 2187 L 〃 下新田 891-1	①の上流端	昭63.3.18 №800	
		矢 坪 沢	秦野市大字横野字水窪 39-イ	葛葉川合流点まで	昭55.3.19 №333	
		与治ヶ谷戸沢①	R 秦野市菩提興治ヶ谷戸沢 1818-2 L 〃 〃 〃 入沢1746-1	花鳥沢合流点	平7.2.22 №274	
		与治ヶ谷戸沢②	R 秦野市菩提字ヶ谷戸尻 1613-2 L 〃 〃 〃 1613-1	R 秦野市菩提字馬場 513 L 〃 〃 〃 514-1	平16.12.9 №1530	
		松葉沢	R 秦野市菩提興治ヶ谷 宮入沢746 L 〃 〃 〃 入沢1912	与治ヶ谷戸沢合流点	平7.2.22 №274	
		大音沢	R 秦野市菩提字花戸川 2111 L 〃 〃 字細尾 2114-1	R 秦野市菩提字花戸川 2091-1 L 〃 〃 字細尾 2120	平7.2.22 №274	

水系	幹川名	渓流名	起点(上流端)	終点（下流端）	指定年月日	備考
金目川	室川	水無川①	本沢と新大日沢（木又大日沢）の合流点	②の上流端	昭33.7.31 №1293	
		水無川②	R 秦野市西秦野字大澤 1642-1 L 〃 北秦野字大門 1458	R 秦野市西秦野字山ノ神沢 1544-1 L 〃 北秦野字猿渡 1449	昭5.5.15 №110	
		水無川③	②の下流端	R 秦野市今泉字茶腕淵 1-イ-1 L 〃 曽屋字桜塚と同開戸の字境	昭18.5.15 №146	終点；桜橋上流約80m
計		36	63箇所			
葛川	葛川	葛川	R 中井町井ノ口荻山 2225 L 〃 〃 2224-1	R 二宮町一色字串ヶ田 1197 L 〃 〃 西谷戸 350	昭42.11.30 №3942	
		打越川	R 二宮町中里字中築田 2005-イ L 〃 〃 二俣 1855-13	葛川合流点	昭43.11.19 №3417	
	不動川	不動川	中沢橋	R 大磯町寺坂字薬師下 647-3 L 〃 〃 根柄見 236-イ	昭47.2.1 №116	
		境川①	不動川合流点から上流へ1,000mの区間		昭49.4.3 №534	
		境川②	R 大磯町生沢字宮東 1398-40 L 〃 寺坂字秣野 908-34	R 大磯町生沢字入山 1250-2 L 〃 寺坂字入山 888-2	平14.5.8 №363	
		境川③	大磯町生沢字宮東 1398-5	R 大磯町生沢字宮東 1398-40 L 〃 寺坂字秣野 908-34	平21.4.14 №441	
		境川④	大磯町寺坂字安田803-1他		平25.9.2 №831	
		谷戸川	大磯町黒岩馬瀬口 456-1	大磯町生沢谷戸 942-1	昭49.4.3 №534	
計		5	8箇所			
酒匂川	四十八瀬川	四十八瀬川①	勘七沢合流点	R 秦野市三廻部字須動釜と上河原の字境 L 〃 〃 990	昭4.3.22 №69	
		四十八瀬川②	①の下流端	R 秦野市堀西字芭蕉 1712-イ L 〃 〃 1722	昭19.3.20 №146	
		四十八瀬川③	②の下流端	R 秦野市堀西字森戸 1792 L 〃 〃 堰下 1791	昭8.3.30 №86	

水系	幹川名	渓流名	起点(上流端)	終点（下流端）	指定年月日	備考
酒匂川	四十八瀬川	四十八瀬川④	秦野市三廻部字稲戸開367平後461-1 1741-3 1742-ハ 土地及地先の河川敷		昭8.10.30 №365	
		濁　　沢	吉沢入沢合流点	国道246号	昭56.6.26 №1215	
		本八沢①	R　秦野市八沢字石原畑 770 L　〃　〃　久根ノ内 734	濁沢合流点	昭56.6.26 №1215	
		本八沢②	R　秦野市八沢字グミノ木 778 L　〃　〃　〃 780	秦野市八沢字台909	昭62.5.6 №1056	
		本八沢③	R　秦野市八沢字台 910-1 L　〃　〃　本八沢 632	R　秦野市八沢字沢ノ下 917 L　〃　〃　本八沢 628-2	昭63.11.8 №2163	
		（水乾沢） 水樋沢	本沢合流50mの区間		昭7.9.19 №206	
		勘七沢	秦野市三廻部地内19筆		昭4.3.22 №69	
		本沢①	水樋沢、本沢合流点より95mの地点から上流へ200mの区間		昭8.10.30 №365	
		本沢②	水樋沢、本沢合流点より95mの地点から下流へ340mの区間		昭7.9.19 №206	
		本沢③	②の下流端より下流240mの区間		昭8.10.30 №365	
計		6	13箇所			
合計４		56	104箇所			

(8) 急傾斜地崩壊危険区域

令和７年４月１日現在

区域名	位置		指定年月日	面積(ha)	備考
土屋	平塚市	土屋字中里、八面	昭和 47. 2.22	1.13	
南金目	平塚市	南金目字上春原、和田	昭和 47. 2.22	0.70	
上惣領	平塚市	土屋字森下	昭和 47. 2.22	0.43	
東小磯	大磯町	東小磯字古屋敷、宮上、大門、大磯字羽白山、坂田山附	昭和 47. 3. 7	3.58	
			昭和 48. 9. 7	3.00	
			昭和 57. 9.14	-0.60	
大山	伊勢原市	大山字坂本町、石尊山	昭和 47. 3.17	1.96	
山西	二宮町	山西字小谷戸、穴久保、吾妻山、神明下	昭和 47. 3.17	0.27	
峰岸山	二宮町	二宮	昭和 60. 3. 8	0.21	
芦谷	秦野市	鶴巻	昭和 61. 4.22	0.33	
中野Ａ	秦野市	曽屋	平成 元. 3.31	1.99	
中野Ｂ	秦野市	曽屋	平成 元. 3.31	1.15	
			平成 6. 3.31	0.13	
室町	秦野市	室町	平成 3. 7.16	0.35	
高森台３丁目	伊勢原市	高森台３丁目	平成 4. 2. 1	2.44	
富士見町	秦野市	富士見町､桜町２丁目	平成 5. 3.31	0.80	
峠Ａ	秦野市	渋沢	平成 7. 3.31	4.27	
峠Ｂ	秦野市	渋沢	平成 7. 3.31	4.11	
渋沢立野	秦野市	渋沢	平成 9. 3.31	1.30	
平沢小原	秦野市	平沢	平成 15. 3.28	1.99	
			平成 19. 2.16	0.37	
才ヶ分	秦野市	曽屋	平成 15. 3.28	1.97	
南金目Ｂ	平塚市	南金目	平成 18. 3.28	0.27	
千村	秦野市	千村	平成 17.11. 1	0.18	
渋沢中	秦野市	渋沢	平成 18. 3.28	0.68	
上粕屋	伊勢原市	上粕屋	平成 17.12. 6	0.16	
渋沢Ｂ	秦野市	渋沢	平成 19. 2. 2	0.89	
片岡	平塚市	片岡	平成 19. 2.16	0.15	
			平成 24. 1.20	0.03	
富士見町Ｂ	秦野市	富士見町	平成 20. 7. 8	0.45	
八沢	秦野市	八沢	平成 21. 1.23	0.80	
土屋東	平塚市	土屋	平成 23. 5.31	0.95	
南矢名	秦野市	南矢名	平成 24. 2. 3	1.55	
万田	平塚市	万田	平成 26. 3.14	0.87	
栃窪	秦野市	栃窪	平成 27. 5.19	0.54	
瓜生野	秦野市	南矢名	平成 27. 5.19	0.15	
岡崎	平塚市	岡崎	平成 28. 1.15	0.30	
入船町	秦野市	入船町	平成 28. 4. 1	0.25	
東田原	秦野市	東田原	令和 3.11.16	0.81	
南矢名Ｂ	秦野市	南矢名	令和 6.10.8	0.44	
大椿台	秦野市	鶴巻	令和 6.10.8	0.99	
城所	平塚市	城所	令和 7.3.18	0.42	
計	37箇所			42.76	

(9) 土砂災害警戒区域等

令和７年４月１日現在
（区域数）

市町村名	土石流		急傾斜地		地すべり	
	警戒区域	特別警戒区域	警戒区域	特別警戒区域	警戒区域	特別警戒区域
平 塚 市	19	8	93	93	－	－
秦 野 市	98	66	310	278	－	－
伊勢原市	81	59	200	195	－	－
大 磯 町	16	12	82	81	－	－
二 宮 町	6	3	44	44	－	－
合　　計	220	148	729	691	－	－

※「－」は警戒区域等の該当区域がない。

(10) 都市計画区域

令和７年４月１日現在

市町名	都市計画区域名	都市計画法適用年月日	最終区域決定年月日	都市計画区域面積	適用区域
平塚市	平塚	昭和 7.11.15	昭和 33.4.18	6,788 ha	平塚市全域
秦野市	秦野	昭和 23.10.26	昭和 52.3.30	10,376 ha	秦野市全域
伊勢原市	伊勢原	昭和 28.9.25	昭和 34.12.24	5,556 ha	伊勢原市全域
大磯町	大磯	昭和 9.2.26	昭和 29.4.15	1,723 ha	大磯町全域
二宮町	二宮	昭和 15.3.25	昭和 15.3.25	908 ha	二宮町全域
計				25,351 ha	

(11) 市街化区域及び市街化調整区域

令和７年４月１日現在

市町名	市街化区域面積 (ha)	市街化調整区域面積 (ha)	計 (ha)	市街化区域率 (%)	備考
平塚市	3,152	3,636	6,788	46.4	
秦野市	2,459	7,917	10,376	23.7	
伊勢原市	1,207	4,349	5,556	21.7	
大磯町	548	1,175	1,723	31.8	
二宮町	434	474	908	47.8	
計	7,800	17,551	25,351	30.8	

(12) 用途地域の指定状況

令和７年４月１日現在

	用途地域面積 (ha)													
	第一種低層住居専用地域	第二種低層住居専用地域	第一種中高層住居専用地域	第二種中高層住居専用地域	第一種住居地域	第二種住居地域	準住居地域	田園住居地域	近隣商業地域	商業地域	準工業地域	工業地域	工業専用地域	計
平塚市	359	7.5	912	24	827	5.4	25		165	90	290	131	316	3,151.9
秦野市	612	1.9	662	8.5	446	129	28		55	28	107	147	235	2,459.4
伊勢原市	312		216	33	199	104			24	40	97	116	66	1,207
大磯町	175		126		136	24			48		30	9		548
二宮町	135		110	1.5	152	3.5			24		2.4		6.1	434.5
計	1,593.0	9.4	2,026.0	67.0	1,760.0	265.9	53.0	0.0	316.0	158.0	526.4	403.0	623.1	7,800.8
県計	29,004.6	1,112.3	15,286.6	2,905.4	16,816.2	3,160.9	2,701.7	0.0	3,819.0	4,167.5	6,712.2	5,098.0	6,650.1	97,434.8

神奈川県県土整備局都市部都市計画課資料による。

(注)都市計画法で定める都市計画の図書（計画書）に表示された数値を引用している。

４　予算

（１）令和７年度当初予算 事業別箇所数、予算額

事業大別 ＼ 年度		令和７年度（令和７年４月１日現在） 箇所数	令和７年度（令和７年４月１日現在） 予算額（前年比）	令和６年度（令和６年４月１日現在） 箇所数	令和６年度（令和６年４月１日現在） 予算額
道路・街路	道路補修事業	110	千円 4,231,298 (89%)	99	千円 4,768,528
	道路災害防除事業				
	電線地中化促進事業				
	交通安全施設等整備事業（交通安全施設補修事業）				
	橋りょう補修事業				
	街路樹維持事業				
	道路改良事業				
	街路整備事業				
河川	河川修繕事業	27	1,358,100 (61%)	27	2,235,355
	水防情報基盤緊急整備事業				
	河川改修事業				
	受託河川事業				
海岸	海岸高潮対策事業	4	85,010 (54%)	5	156,510
	海岸補修事業				
砂防	砂防事業	25	881,573 (136%)	23	648,000
	急傾斜地施設改良事業				
	急傾斜地崩壊対策事業				
港湾	港湾補修事業	1	51,000 (176%)	2	28,900
	港湾改修事業				
公園	公園整備事業	5	356,398 (114%)	4	313,500
	都市公園事業				
	合計	172	6,963,379 (85%)	160	8,150,793

※指定箇所は、「当初予算説明資料」の工事箇所に掲げられた工事箇所をいう。

（２）令和６年度予算執行状況

ア　収　　入　　（単位：円）

科　　目	収入済額
(款) 分担金及び負担金	8,300,347
(項) 負　担　金	8,300,347
(目) 土木費負担金	8,300,347
(節) 道路橋りょう費負担金	6,851,900
(節) 河川海岸費負担金	1,448,447
(款) 使用料及び手数料	210,841,544
(項) 使　用　料	209,954,854
(目) 土 木 使 用 料	209,954,854
(節) 土木管理費使用料	4,660
(節) 道路橋りょう費使用料	111,939,307
(節) 河川海岸費使用料	67,041,701
(節) 砂防費使用料	141,597
(節) 港湾費使用料	28,449,124
(節) 都市計画費使用料	2,378,465
(項) 手　数　料	886,690
(目) 土 木 手 数 料	886,690
(節) 都市行政費手数料	607,210
(節) 都市計画費手数料	279,480
(款) 財　産　収　入	4,030
(項) 財 産 運 用 収 入	4,030
(目) 財産貸付収入	4,030
(節) 土地建物等貸付収入	4,030
(款) 諸　　収　　入	33,160,940
(項) 受 託 事 業 収 入	11,770,200
(目) 土木受託事業収入	11,770,200
(節) 道路橋りょう費受託事業収入	11,770,200
(項) 雑　　入	21,390,740
(目) 雑　　入	21,390,740
(節) 土木費雑入	21,390,740
合　　計	252,306,861

イ　支　　出　　（単位：円）

款	項	目	支出額(円)
総　務　費			35,421,053
	総務管理費		35,421,053
		一般管理費	35,025,053
		財産管理費	396,000
土　木　費			7,530,572,786
	土木管理費		10,602,785
		土木総務費	10,602,785
	道路橋りょう費		4,125,687,438
		道路橋りょう維持費	3,018,506,700
		道路橋りょう新設改良費	1,107,180,738
	河川海岸費		2,178,397,030
		河川維持費	767,256,498
		河川改修費	1,307,001,817
		水防費	13,371,691
		海岸保全費	90,767,024
	砂防費		793,964,025
		砂防維持費	69,960,796
		砂防施設等新設改良費	724,003,229
	港湾費		24,654,550
		港湾管理費	19,948,430
		港湾新設改良費	4,706,120
	都市行政費		1,770,145
		建築指導費	1,770,145
	都市計画費		395,496,813
		都市計画総務費	291,710
		都市整備費	92,200
		公園費	395,112,903
災害復旧費			61,775,369
	公共土木施設災害復旧費		61,775,369
		一般土木施設災害復旧事業費	61,775,369
環　境　費			1,760,000
	環境管理費		1,760,000
		脱炭素推進費	1,760,000
合　計			7,629,529,208

5 事務事業の実施状況

(1) 令和６年度工事執行状況

(単位：円)

細事業名	執行件数	県単	執行件数	公共	執行件数	計
道路事業	**724**	**2,719,471,039**	**105**	**1,395,302,936**	**829**	**4,114,773,975**
道路維持管理費	46	62,317,152			46	62,317,152
道路補修費	170	633,155,530	1	20,000,000	171	653,155,530
道路災害防除事業費	77	378,121,034	2	29,076,000	79	407,197,034
電線地中化促進事業費	15	94,388,552	9	328,021,159	24	422,409,711
交通安全施設等維持管理費	156	121,494,198			156	121,494,198
交通安全施設等整備費	58	303,492,934	52	397,944,591	110	701,437,525
交通安全施設補修費	28	84,642,710			28	84,642,710
橋りょう維持管理費	2	1,700,000			2	1,700,000
橋りょう補修費	20	270,463,376	6	157,253,980	26	427,717,356
街路樹整備費	22	121,070,587			22	121,070,587
街路樹維持管理費	12	11,000,000			12	11,000,000
道路改良費	96	578,715,581	13	206,026,398	109	784,741,979
街路整備費	22	58,909,385	22	256,980,808	44	315,890,193

細事業名	執行件数	県単	執行件数	公共	執行件数	計
河川事業	**424**	**1,483,906,757**	**18**	**663,063,098**	**442**	**2,146,969,855**
河川一般管理費	5	318,988			5	318,988
河川維持一般管理費	4	5,742,300			4	5,742,300
河川修繕費	305	583,786,332			305	583,786,332
水防情報基盤緊急整備事業費	10	137,913,378	1	39,495,500	11	177,408,878
河川改修事業費	43	531,899,793	12	561,792,229	55	1,093,692,022
河川維持改修事業費	7	77,666,396			7	77,666,396
受託河川事業費	7	133,207,879			7	133,207,879
水防施設維持費	43	13,371,691			43	13,371,691
現年災害復旧費			5	61,775,369	5	61,775,369
海岸事業	**80**	**90,677,784**			**80**	**90,677,784**
海岸一般管理費	45	1,015,483			45	1,015,483
海岸高潮対策費	3	44,390,685			3	44,390,685
海岸補修費	32	45,271,616			32	45,271,616

細事業名	執行件数	県単	執行件数	公共	執行件数	計
砂防事業	**109**	**141,712,678**	**18**	**343,370,444**	**127**	**485,083,122**
砂防維持管理費	43	3,292,753			43	3,292,753
砂防施設改良費	17	39,866,343			17	39,866,343
砂防環境整備費	39	20,493,200			39	20,493,200
防災砂防事業費	10	78,060,382			10	78,060,382
通常砂防事業費			14	253,678,644	14	253,678,644
砂防関係事業調査費			4	89,691,800	4	89,691,800
地すべり対策事業費						
急傾斜地事業	**19**	**115,086,600**	**5**	**191,249,400**	**24**	**306,336,000**
急傾斜地計画調査費	1	566,000			1	566,000
急傾斜地維持管理費	3	2,016,250			3	2,016,250
急傾斜地施設改良費	1	3,726,250			1	3,726,250
急傾斜地崩壊対策事業費	14	108,778,100	5	191,249,400	19	300,027,500

細事業名	執行件数	県単	執行件数	公共	執行件数	計
港湾事業	**14**	**19,948,430**	**1**	**4,695,000**	**15**	**24,643,430**
維持管理費（港湾）	1	3,259,080			1	3,259,080
港湾補修費	13	16,689,350			13	16,689,350
港湾改修費			1	4,695,000	1	4,695,000
公園事業	**158**	**378,435,229**	**4**	**18,360,000**	**162**	**396,795,229**
維持管理費（公園緑地）	94	51,077,972			94	51,077,972
指定管理費	2	185,771,000			2	185,771,000
公園整備費	60	139,826,257			60	139,826,257
都市公園整備費			4	18,360,000	4	18,360,000
県有施設太陽光発電等導入費	2	1,760,000			2	1,760,000
合計	**1,528**	**4,949,238,517**	**151**	**2,616,040,878**	1,679	7,565,279,395

（２）令和６年度建築確認及び開発許可等処理状況

事務の区分		申請件数			許可件数			不許可件数	取下げ件数	次年度への繰越件数	手数料計（円）
		前年度からの繰越	令和６年度	計	前年度からの繰越	令和６年度	計				
建築基準法等に基づく事務	建築確認	0	4	4	0	4	4	0	0	0	94,000
	変更確認	0	0	0	0	0	0	0	0	0	0
	計画通知	0	11	11	0	8	8	0	0	3	215,000
	計画通知（変更）	0	2	2	0	2	2	0	0	0	132,000
	中間検査	0	1	1	0	1	1	0	0	0	18,000
	完了検査（確認）	0	3	3	0	3	3	0	0	0	69,000
	完了検査（計通）	0	6	6	0	6	6	0	0	0	106,200
	道路位置指定	1	4	5	1	3	4	0	0	1	100,000
	建築許可	0	14	14	0	13	13	0	0	1	777,000
	仮使用承認	0	0	0	0	0	0	0	0	0	0
	一団地認定等	0	0	0	0	0	0	0	0	0	0
	建築計画概要書の写しの交付	0	1,546	1,546	0	1,546	1,546	0	0	0	618,400
	台帳記載事項証明書の交付	0	1,432	1,432	0	1,432	1,432	0	0	0	572,800
	指定道路図の写しの交付	0	442	442	0	442	442	0	0	0	176,800
	計	1	3,465	3,466	1	3,460	3,461	0	0	5	2,879,200
都市計画法に基づく事務	開発許可	4	35	39	4	32	36	0	1	2	3,920,000
	開発変更許可	1	21	22	1	20	21	0	0	1	252,700
	建築物特例許可	0	0	0	0	0	0	0	0	0	0
	予定建築物等以外	0	2	2	0	2	2	0	0	0	52,000
	建築等許可	3	18	21	3	18	21	0	0	0	124,200
	承継承認	0	0	0	0	0	0	0	0	0	0
	開発登録簿写し交付	0	875	875	0	875	875	0	0	0	803,230
	計	8	951	959	8	947	955	0	1	3	5,152,130
租税特別	優良住宅認定	0	0	0	0	0	0	0	0	0	0
バリアフリー法	特定建築物の認定	0	0	0	0	0	0	0	0	0	0
バリアフリー街づくり条例	事前協議	1	24	25	1	20	21	0	0	4	0
耐震改修	計画の認定	0	0	0	0	0	0	0	0	0	0
建設リサイクル法	届出等	0	692	692	0	692	692	0	0	0	0
省エネ法	届出等	1	21	22	1	21	22	0	0	0	0
合計		11	5,153	5,164	11	5,140	5,151	0	1	12	8,031,330

※建築基準法等に基づく事務にかかる手数料証紙収入は、構造計算適合性判定手数料を除いた金額。

（３）令和６年度許認可事務処理状況

件名	許可別	前年度からの繰越	R６年度申請件数	計	処理内容					占用料及び手数料証紙収入（＊印）（円）
					許可	不許可	取下げ	未処理	取消し	
道路占用許可	所長	4	440	444	427		5	12		111,931,247
道路掘削許可	所長	1	103	104	100			4		11,770,200
道路自費工事施行承認	所長	1	72	73	73					－
道路協議	所長	2	31	33	33					－
道路損傷処理	所長	1	241	242	236			6		－
道路幅員証明	所長		10	10	10					－
特殊車両通行許可	所長	16	239	255	235	5	2	13	(0)	＊ 314,800
特殊車両通行協議	所長	20	1,497	1,517	1,427	53	5	32	(0)	－
河川占用許可	所長	2	504	506	499		4	2	(1)	66,267,482
	知事		4	4	3			1		
河川区域内行為許可	所長	3	135	138	132		3	3		－
河川保全区域内行為許可	所長	2	159	161	156		1	4		－
河川自費工事施行承認	所長		2	2	2					－
河川損傷処理	所長		5	5	5					－
水利使用許可	所長		3	3	3					－
海岸占用許可	所長		26	26	26					757,579
砂防指定地内行為許可	所長		41	41	41					141,597
急傾斜地崩壊危険区域内行為許可	所長		6	6	6					－
砂利採取計画（変更）許可	所長		1	1	1					＊ 15,000
岩石採取計画（変更）許可	所長			0						－
土砂処理計画届受理	所長		44	44	44					－
土砂埋立行為許可・届受理	所長	1	2	3	3					－
都市計画区域内行為等許可	所長	1	29	30	30					－
特定開発行為許可	所長			0						－
開発行為に関係する公共施設管理者への協議	所長		14	14	14					－
都市公園占用等許可	所長		24	24	24					2,293,665
都市公園内行為許可	所長		18	18	18					36,630
屋外広告物許可	所長		114	114	113			1		＊ 1,556,700
国有財産使用許可	所長		2	2	2					780
行政財産使用許可（道路）	所長	1	3	4	3			1		11,940
行政財産使用許可（港湾・海岸）	所長		30	30	29			1		377,155
行政財産使用許可（公園）	所長		2	2	2					48,170
普通財産貸付	所長		3	3	3					4,030
境界確定	所長	12	120	132	118			14		－
港湾（公共空地）占用許可	所長		17	17	17					617,409
港湾専用利用承認	所長		18	18	18					596,481
荷さばき地利用承認	指定		36	36	36					24,962,057
岸壁・給水・係留施設利用承認	指定		269	269	269					1,912,662
駐車場等利用承認	指定		165,526	165,526	165,526					－
合計		67	169,790	169,857	169,684	58	20	94	(1)	221,729,084 ＊ 1,886,500

（４）令和６年度用地取得及び補償状況

事業名		公有財産購入費			補償補填及び賠償金		計
		件数	面積(㎡)	金額(円)	件数	金額(円)	金額(円)
交通安全施設等整備事業	県単	2	172.32	6,195,279	0	0	6,195,279
交通安全施設等整備事業	公共	5	527.04	24,288,910	5	79,207,616	103,496,526
道路改良事業	県単	2	84.81	4,887,487	10	35,511,024	40,398,511
道路改良事業	公共	1	70.21	4,263,973	3	8,229,725	12,493,698
街路整備事業	県単	1	187.72	26,977,084	1	423,003	27,400,087
街路整備事業	公共	1	338.56	37,522,332	5	33,242,126	70,764,458
河川改修事業	県単	0	0.00	0	1	980,310	980,310
合計	県単	5	444.85	38,059,850	12	36,914,337	74,974,187
	公共	7	935.81	66,075,215	13	120,679,467	186,754,682
	計	12	1,380.66	104,135,065	25	157,593,804	261,728,869

６ 令和７年度 主要事業

（１）道路

● 道路改良事業

花水川橋は、湘南地域の大動脈で広域ネットワーク上も極めて重要な、国道134号の金目川河口部に架かる橋梁で、1934年（昭和９年）の完成から約90年を経過する老朽橋である。

これまで、繰り返し補修をしながら供用を行うなか、このたび、金目川河口部の河川改修事業（拡幅等）の目途が立ったため、長年の懸案であった上り線の**橋梁架替事業に着手**することとなった。

令和７年度は、**作業用構台や仮橋等の設置**工事を実施し、令和12年度の供用開始を目指していく。

● 街路整備事業

都市計画道路湘南新道は、平塚市四之宮の寒川町境（湘南銀河大橋の中間付近）から大磯方面へ至る道路で、平塚市域の東西方向における広域ネットワーク形成や国道１号の交通混雑緩和を図ることを目的とした主要幹線道路（４車線）である。

これまで、平成 19 年（2007 年）までに「湘南銀河大橋を含めた国道 129 号までの延長約 1,200ｍ区間」の供用を開始しており、平成 23 年（2011 年）には「**国道 129 号から県道 606 号（大島明石）までの延長約 1,300ｍ区間**」について、県道 44 号（伊勢原藤沢）として事業着手した。なお、令和６年３月に県道 606 号（大島明石）は廃止され、県道 606 号（明石下落合）として認定された。

令和７年度は、引き続き、用地取得や埋蔵文化財調査を実施すると共に、これまで用地取得及び埋蔵文化財調査の完了した箇所において、工事を実施する。

● 交通安全施設等整備事業

県道613号（曽屋鶴巻）秦野市下大槻工区や、同鶴巻南工区などにおいて、歩行者の安全確保や交通の円滑化を図るため、歩道整備を進めている。

令和７年度は、引き続き、関係機関調整や必要な調査、用地取得及び工事を実施する。

● 電線地中化促進事業

県道61号（平塚伊勢原）伊勢原市伊勢原三丁目などにおいて、安全で快適な歩行空間の確保、都市景観の向上、都市災害の防止などを図るための電線地中化関連整備を進めている。

令和７年度は、引き続き、関係機関調整や必要な調査及び関連する工事を実施する。

● 橋りょう補修事業

管内の橋りょうについて、橋りょうの長寿命化等を図るための定期点検や予防的補修などに取り組むとともに、災害時における緊急輸送道路の安全性の向上を図るため、耐震対策を進めている。

令和７年度は、**国道134号 湘南大橋(下り線)など**において、耐震補強工事等を実施する。

（２）公園

● 都市公園事業

３つの県立公園のうち、丹沢の麓にある**秦野戸川公園**は、川遊びや山岳スポーツを楽しめる面積約36haの都市公園で、昨年度は約61万人もの方々に利用されている

隣接する新東名高速道路秦野丹沢サービスエリアには、令和４年４月にスマートＩＣが供用され、今後、新東名高速道路の全線開通に伴い、来園者の一層の増加が見込まれる。

そのため、本公園の約５haの未整備区域において、官民連携を視野に入れた区域の活用を行うなど、魅力ある公園整備を進めている。

令和７年度は、未整備区域の広場造成工事を実施する。

（３）河川

● 河川改修事業

「都市河川重点整備計画（新セイフティリバー）」に位置付けられた「**二級河川の金目川、葛川及び不動川など**」においては、概ね時間雨量50㎜降雨に対応できるよう、河川改修工事を重点的に進めている。

令和７年度は、**金目川の大磯町高麗一丁目など**において河床掘削工事を継続実施するとともに、**葛川の二宮町二宮**において、河床掘削工事などに着手する。

（４）海岸

● 海岸高潮対策事業

管内の海岸においては、砂浜の回復・保全を図るため、「相模湾沿岸海岸侵食対策計画」に基づき、それぞれの海岸ごとに、養浜を主体とした侵食対策を進めている。

令和７年度は、引き続き、**二宮海岸など**で養浜等を実施する。

（５）土砂災害対策

● 砂防事業（ハード対策）

土砂災害（土石流）から下流にある人家、公共施設等を守るため、砂防堰堤等の整備による土砂災害対策を進めている。

令和７年度は、**西沢（秦野市名古木）など６渓流**で、渓岸侵食を防止し、洪水を安全に流下させるため、護岸等を整備するとともに、損傷が見られる砂防堰堤の改築などを実施する。

また、**高橋沢（伊勢原市日向）など２渓流**で石積堰堤の改築に必要な調査を実施する。

● 急傾斜地崩壊対策事業（ハード対策）

土砂災害（がけ崩れ）から人命や財産を守るため、がけ崩れが発生するおそれがある箇所を「急傾斜地崩壊危険区域」として指定し、急傾斜地崩壊防止施設の整備による土砂災害対策を進めている。

令和７年度は、東田原地区（秦野市東田原）など５箇所で、がけ崩れの発生を未然に防ぐため、法面対策工（吹付法枠）などを実施するほか、南矢名Ｂ地区（秦野市南矢名）など２箇所で調査を実施する。

● 土砂災害警戒区域等の指定（ソフト対策）

土砂災害（土石流、急傾斜地の崩壊）のおそれのある区域を明らかにするため、被害を受けるおそれのある区域の地形、地質、土地利用状況等について調査を実施し、土砂災害警戒区域及び土砂災害特別警戒区域として、これまでに指定している。

なお、令和７年度は、概ね５年毎に行う地形改変箇所や土地利用状況等の調査を実施する。

○参考資料

事 業 名	国道134号「花水川橋(上り線)」橋梁架替事業 … (P37(1)道路・道路改良事業)
事業概要	花水川橋は、湘南地域の大動脈であり広域ネットワーク上も極めて重要な国道134号の金目川河口部に架かる橋梁で、1934年（昭和９年）の完成から約90年を経過する老朽橋です。 これまで、繰り返し補修をしながら供用を行うなか、このたび、金目川河口部の河川改修事業（拡幅等）の目途が立ったため、長年の懸案であった上り線の橋梁架替事業について、令和５年度に事業着手しました。 令和６年度から本格的な架替工事を進め、仮桟橋や仮橋等の設置工事を実施し、令和12年度の供用開始を目指していきます。 （１） 事業箇所 平塚市 虹ヶ浜～唐ヶ原 地内 （２） 橋　　長 L= 約135m（金目川渡河部） （３） 幅　　員 W= 12.5m（片側歩道4.0m、車道＋路肩7.5m）
事業期間	令和５年度～令和12年度
全体事業費	約50億円
令和７年度 実 施 内 容	道路改良工事（迂回路仮橋工事、仮設構台設置工事、交差点改良工事）
事 業 箇 所	[平面図](上空写真) [幅員構成] 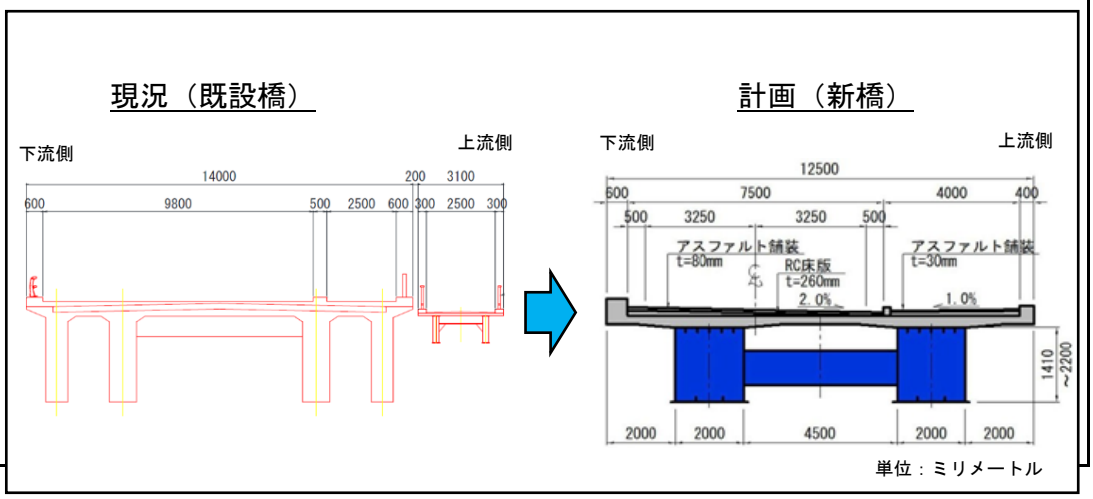

事　業　名	**都市計画道路湘南新道【県道44号（伊勢原藤沢）】　街路整備事業** …（P37(1) 道路　・街路整備事業）
事業概要	都市計画道路 湘南新道は、平塚市四之宮の寒川町境（湘南銀河大橋の中間付近）から大磯方面へ至る道路で、平塚市域の東西方向における広域ネットワーク形成や国道１号の交通混雑緩和を図ることを目的とした主要幹線道路（４車線）です。 当事業箇所は、県道44号（伊勢原藤沢）として、すでに完成供用済みの区間（L=約1,200m）に続く「国道129号西側から県道606号（大島明石）までの延長約1,280m（東西の２工区）」であり、平成23年(2011年)より、「東真土工区」の用地取得等に着手しています。 なお、この箇所は、「埋蔵文化財包蔵地」であるため、発掘調査を実施する必要があり、工事着手までに長期の日時を要していますが、令和３年１月より、調査の完了した箇所から、工事に着手しました。 今後も引き続き、平塚市の関係部局等と連携しながら、用地取得や埋蔵文化財調査及び工事を推進し、早期の供用を目指していきます。 （１）　事業箇所 平塚市東真土二丁目～西真土一丁目 （２）　事業延長 L=約1.3ｋｍ （３）　幅　　員 W＝25.0m(標準部) ～W＝36.0m(国道129号交差部付近)
事業期間	平成22年度～令和11年度
全体事業費	約100億円
令和７年度 実施内容	委託調査、用地・補償、道路改良工事
事業箇所	[位置図] 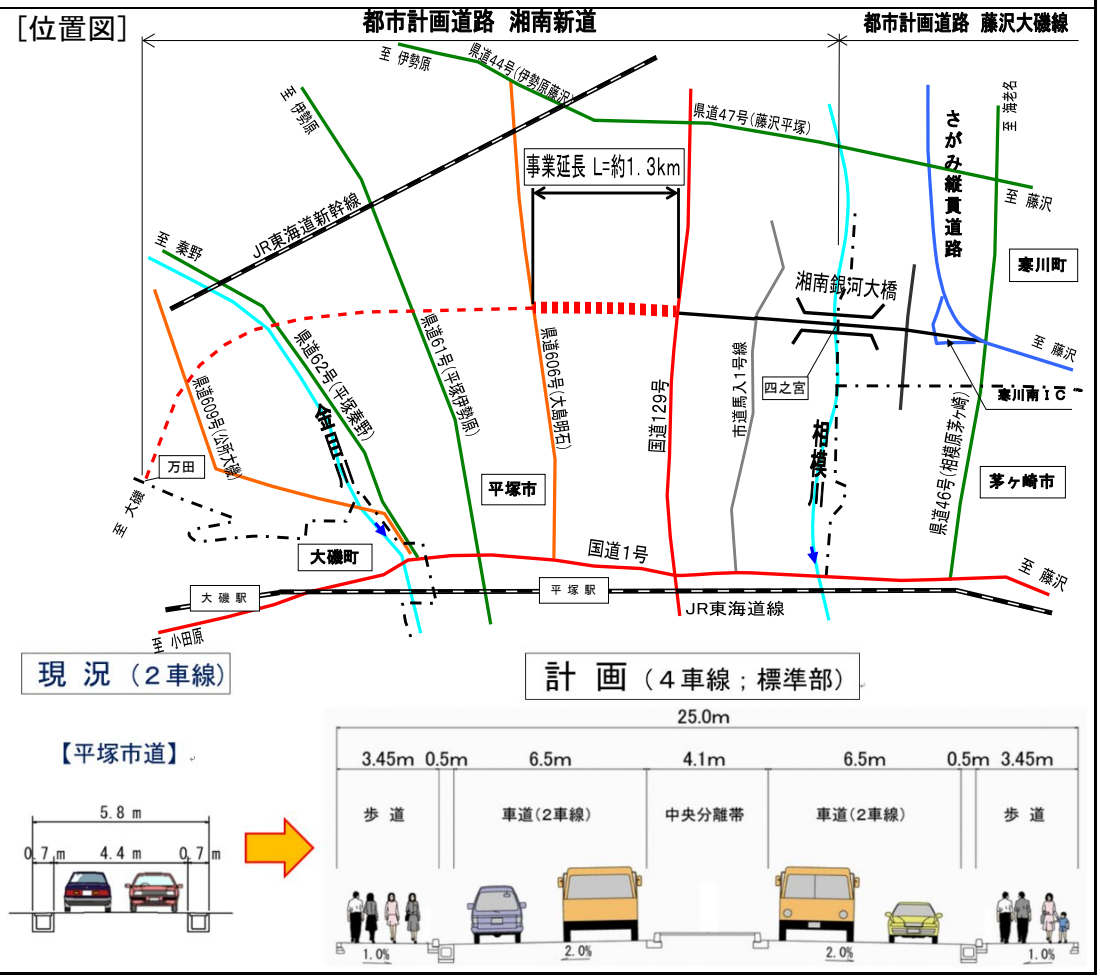

事　業　名	**電線地中化促進事業** …（P37(1)道路　・電線地中化促進事業）
全体事業概要	電線共同溝の整備により、災害に強く、安全で快適な歩行空間の確保、都市景観の向上を図ります。
全体事業期間	県道61号（平塚伊勢原）　　平成21年度～令和７年度（予定）
全体事業費	県道61号（平塚伊勢原） 伊勢原市伊勢原２丁目外（小田急踏切～国道246号）全体延長Ｌ＝960m Ⅰ工区（武道館入口交差点～国道246号交差点） 工区延長　Ｌ＝約500m　全体事業費　Ｃ＝約14億円
令和７年度実施内容	県道61号（平塚伊勢原） 伊勢原市伊勢原３丁目外 歩車道舗装工
事業箇所	［位置図］ 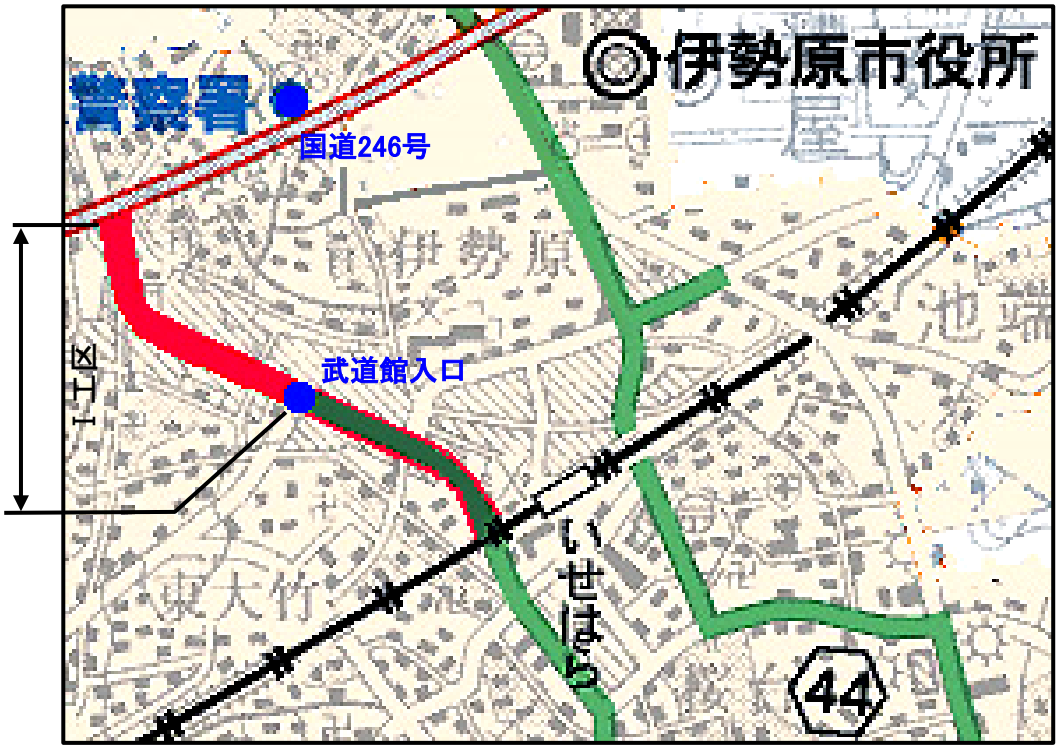

事 業 名	**都市河川の整備推進** …（P38(3) 河川　・河川改修事業）
事業概要	近年、都市化の進展により流域の保水・遊水機能が減少していることや、局地的、突発的に短時間で多量の雨が降る現象が頻発していることから、治水対策の重要性がますます高まっています。 こうした中、県では、厳しい財政状況のもとで、より効率的、効果的な河川整備を進めるため、県内の中小河川のうち、過去の大雨で水害が発生した河川や都市化の進展が著しい地域を流れる18河川平塚土木事務所管内の対象河川は、金目川、鈴川、葛川及び不動川の４河川）について、「都市河川重点整備計画（新セイフティリバー）」に位置づけ、重点的に整備を進めます。
令和７年度 実施内容	(1) 金目川　　河床掘削工事 (2) 葛　川　　河床掘削工事など
事業箇所	(1) 金目川　大磯町高麗一丁目ほか 【位置図】 【標準横断図】 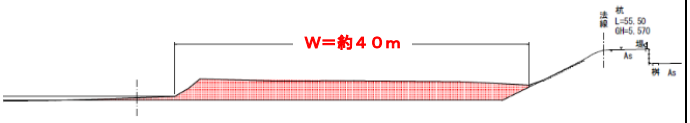 (2) 葛川　二宮町二宮 【位置図】 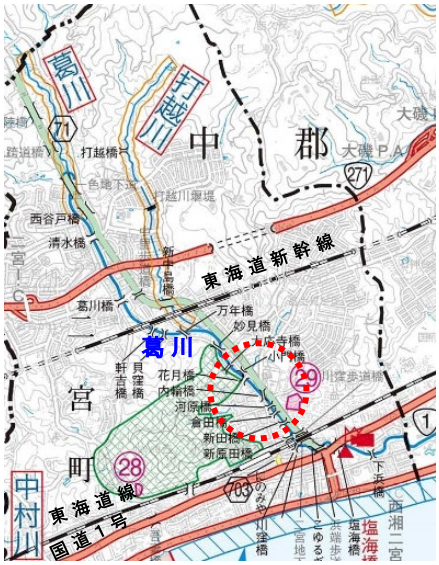 【標準横断図】 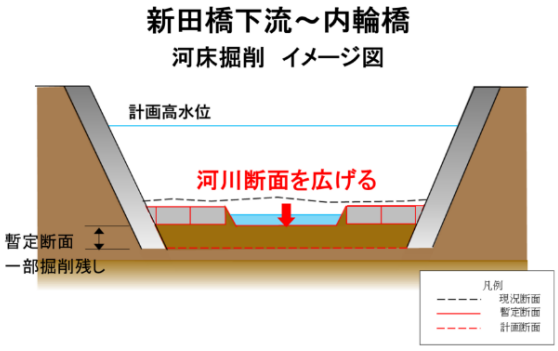

事　業　名	**砂浜の回復と保全** …（P38(4) 海岸　・海岸高潮対策事業）
事業概要	治水・利水事業により堰やダム等の施設が整備され、県民生活の向上が図られた一方で、海岸域への土砂供給量が減少したことや、海岸での構造物建設の影響などの複合的な要因により、海岸侵食が進んできました。 そこで、広域的視野に立った中長期的な施策として、山間部から河川を通じて沿岸を移動する土砂の流れである流砂系の健全化に向けた総合的な土砂管理を進めています。 平成23年度からは、平成23年３月に策定（令和３年３月改定）の「相模湾沿岸海岸侵食対策計画」に基づき、ダムや河川内の堆積土砂等を利用し、海岸ごとに養浜を主体とした侵食対策を行っています。 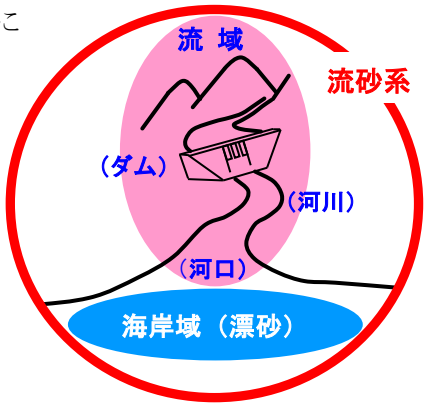 【関連事業】 相模川流砂系総合土砂管理計画（河川工事） 酒匂川土砂管理プラン（河川工事） 相模貯水池大規模建設改良事業（企業庁）
全体事業期間	平成23年度～
令和７年度実施内容	【平塚土木事務所管内分】 平塚海岸侵食対策：海浜整正工　3,000㎥ 大磯海岸侵食対策：養浜工　1,000㎥ 二宮海岸侵食対策：養浜工 16,000㎥
事業箇所	平塚海岸（平塚市）、大磯海岸（大磯町）、二宮海岸（二宮町） 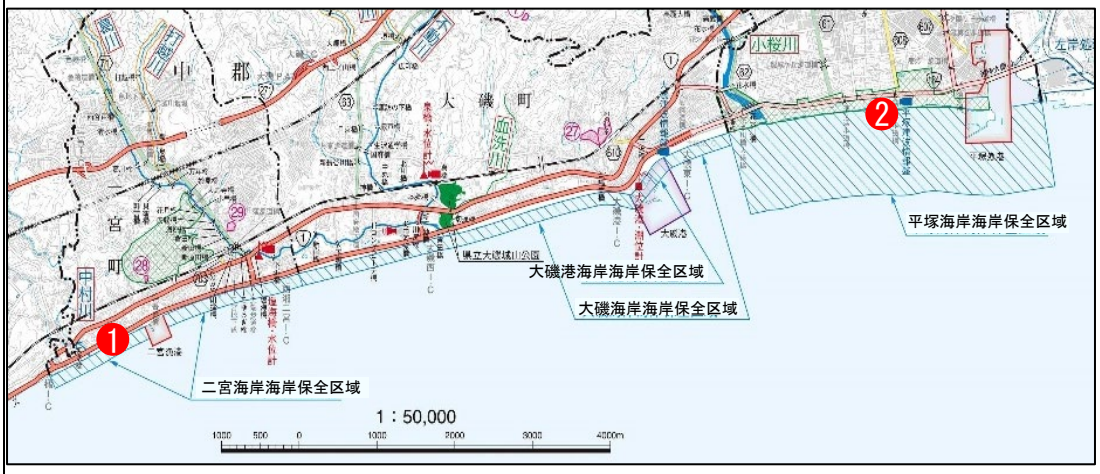 令和６年度実施状況 〔二宮海岸（二宮町山西地先）〕 令和６年度実施状況 〔平塚海岸（平塚市千石河岸地先他）

事　業　名	**土砂災害防止施設の整備等** …（P38(5) 土砂災害対策　ハード対策・ソフト対策）
事 業 概 要	土砂災害（土石流、急傾斜地の崩壊）を未然に防止するため、砂防指定地内において砂防設備の整備を進めるとともに、急傾斜地崩壊危険区域内において急傾斜地崩壊防止施設の整備を進めます。（ハード対策） また、土砂災害のおそれのある区域を地域にお住いの皆様に周知するため、土砂災害防止法に基づき調査を実施し、土砂災害警戒区域等として指定します。（ソフト対策）
令和７年度 実 施 内 容	**(1) 砂防事業** 土石流等による土砂災害を防止するため、護岸等の渓流保全工の整備や砂防堰堤の改築などを実施します。 **写真は令和６年度完成箇所** **〔延沢（秦野市落合地先）〕** **(2) 急傾斜地崩壊対策事業** がけ崩れによる土砂災害を防止するため、吹付法枠等の急傾斜地崩壊防止施設の整備を進めます。 **写真は令和６度完成箇所** **〔土屋東地区（平塚市土屋地内）〕** **(3) 土砂災害警戒区域等の指定** 土砂災害（土石流、急傾斜地の崩壊）のおそれのある区域を明らかにするため、被害を受けるおそれのある区域の地形、地質、土地利用状況等について調査を実施し、これまでに、土砂災害警戒区域及び土砂災害特別警戒区域として指定しています。 なお、令和７年度は、おおむね５年ごとに実施する、地形や土地利用の状況等の確認を行うとともに、変化が認められた箇所等について現地確認を行います。
事 業 箇 所	(1) 砂防事業 西沢（秦野市）、谷戸岡沢（伊勢原市）などで工事、調査を実施予定。 (2) 急傾斜地崩壊対策事業 万田地区（平塚市）、大椿台（秦野市）などで工事、調査を実施予定。

空白

令和７(2025)年度 平塚土木事務所　事業概要
令和７年(2025年) ７月発行
編集・発行　　神奈川県平塚土木事務所
TEL　0463-22-2711（合庁代表）

空白

神奈川県 神奈川県　平塚土木事務所
〒254-0073　平塚市西八幡1-3-1　平塚合同庁舎内(3階、4階)
https://www.pref.kanagawa.jp/docs/rt3/cnt/f645/index.html