

(2) 地域別事業概要

県民の皆さんの関心の高い「自然災害に強いまちづくり」や「多様な交流を支える道路網の整備」など、都市整備などの事業の概要を地域政策圏ごとに示します。

● 国際文化交流都市圏



●都市の安全性の向上

●緊急輸送路などの整備

- ・緊急輸送路となる道路の整備（国道134号の道路法面の防災対策など）
- ・緊急輸送路となる橋りょうの整備（県道215号（上宮田金田三崎港線）毘沙門高架橋の耐震対策など）
- ・緊急輸送路と連携する緊急物資受入港の機能充実（葉山港の防災施設の整備など）

●自然災害に強いまちづくり

●治水対策の推進

- ・国の管理河川への支援（多摩川、鶴見川）
- ・都市河川重点整備「かながわSafetyリバー50」（境川の多自然型護岸整備、柏尾川の河床掘削など）
- ・田越川のプレジャーボート保管施設の整備

●海岸保全施設の整備

- ・津波・高潮対策の推進（横須賀海岸）
- ・侵食対策の推進（葉山海岸の離岸堤工など）
- ・漁港海岸の侵食防止（北下浦漁港など）

●土砂災害防止施設などの整備

- ・砂防施設の整備（下山川など）
- ・地すべり防止施設の整備（平作4丁目、大沢など）
- ・急傾斜地崩壊防止施設の整備（新吉田町具々田地区、さちが丘地区、三ツ沢下町南地区、釜利谷東7丁目東地区、極楽寺2丁目F地区、粟田2丁目E地区、長井1丁目A地区、晴海町D地区など）

●水辺施設の保全の推進

- ・河川施設の保全（大岡川の護岸補修など）
- ・港湾施設の保全（葉山港の港湾施設の補修など）

●安全防災を支える農林水産業の推進

- ・災害を未然に防止する農業施設づくり（寺家地区のため池の改修）
- ・治山事業の推進（長柄、二階堂）
- ・災害に強い漁港の整備（三崎漁港、長井漁港、佐島漁港、間口漁港、北下浦漁港）

●安全で円滑な交通環境の確立

●交通安全施設などの整備

- ・県道207号（森戸海岸線）の交差点改良など

●地域の活力を支える公共交通網の整備

●鉄道網の整備促進

- ・整備への支援（横浜市営地下鉄4号線、京浜急行大師線連続立体化など）
- ・東海道貨物支線貨客併用化、川崎アプローチ線（仮称）の整備促進

●みなとまちづくりの推進

- ・葉山港の再整備

●多様な交流を支える道路網の整備

●自動車専用道路網の整備

- ・川崎縦貫道路（Ⅰ期）、高速横浜環状南線、高速横浜環状北線、横浜湘南道路、横浜横須賀道路延伸など

●インターチェンジ接続道路の整備

- ・（都）大津長沢線

●交流幹線道路網の整備


- ・広域交流幹線道路網の整備（（都）安浦下浦線、（都）久里浜田浦線、三浦縦貫道路（Ⅱ期）など）
- ・地域交流幹線道路網の整備（県道311号（鎌倉葉山線）など）

●地域分断・交通のボトルネックの解消

- ・鉄道との立体交差化（（都）腰越大船線大船立体）

●道路施設の適正な維持管理

- ・橋りょうの修繕及び補強（県道215号（上宮田金田三崎港線）宮川橋の補修など）
- ・舗装の補修（県道26号（横須賀三崎線）など）
- ・安全施設の維持（県道214号（武上宮田線）の歩道補修など）



土砂災害防止施設などの整備
（横須賀市）



安全を支える農林水産業の推進
（寺家地区のため池の改修）



交流幹線道路網の整備
（（都）久里浜田浦線）

●地域の個性を生かした市街地の整備

●既存市街地の再整備による都市機能の更新

- ・市街地再開発の促進（北仲通南地区、鶴見駅東口地区、長津田駅北口地区、新杉田駅前地区、鶴ヶ峰駅南口地区、高島2丁目地区、小杉駅南口地区など）

●豊かで多様な住まいづくり

●安全・安心に配慮した住まいづくり

- ・高齢者・障害者向け公営住宅の整備、改善の推進（県営大道団地、県営追浜第二団地、県営小向団地、県営阿久和団地、県営汲沢団地、県営いちょう上飯田団地、県営野川南台団地など）

●的確な公的住宅の整備

- ・公営住宅の的確な整備（県営大道団地など）
- ・新たな手法による公営住宅整備の展開（県営阿久和団地など）
- ・トータルリモデルなどの推進（県営汲沢団地、県営いちょう上飯田団地、県営野川南台団地など）

●快適な生活を支える上・下水道の整備・充実

●下水道整備の推進

- ・公共下水道の整備促進（市町への補助）

●みどり豊かで美しいまちづくり

●みどりを保全・活用するまちづくり

- ・みどりを生かしたかけ崩れ対策（西逸見町1丁目A地区、公郷町5丁目B地区、宿河原地区、長井1丁目A地区の急傾斜地崩壊防止施設の整備など）

●都市公園などの整備

- ・県立都市公園などの整備（観音崎公園、四季の森公園、三ッ池公園など）
- ・河川事業との連携による都市公園の整備（境川遊水地公園）

●うるおいのあるみち空間の形成

- ・街路樹の整備（県道211号（久里浜港久里浜停車場線）など）
- ・幅の広い歩道の整備（国道134号など）
- ・電線の地中化（国道134号など）
- ・段差のない歩道の整備（県道214号（武上宮田線）など）

●自然環境に配慮したまちづくり

●新エネルギーを活用した都市整備

- ・新エネルギーを活用した公園整備（三ッ池公園）

●福祉のまちづくりの推進

●福祉のまちづくりの推進

- ・都市公園のバリアフリー化の推進

●多彩な生産を実現する農林水産基盤の確保と整備

●環境に配慮した農業生産基盤の確保と整備

- ・農業生産環境の総合整備（初声・仲田元屋舗地区畑地帯総合整備など）
- ・ほ場の整備の推進（三戸小網代地区、三崎地区、榎原地区）

●自然環境の保全と活用

●都市と里山のみどりの保全と活用

- ・小網代の森の保全

●自然とのふれあいと県民と一体となった森林の保全

- ・自然公園の整備と活用（首都圏自然遊歩道など）

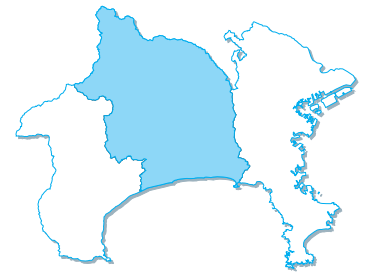


既存市街地の再整備による都市機能の更新
（北仲通南地区）



都市と里山のみどりの保全と活用
（小網代の森）

環境共生生活都市圏



- 【凡例】**
- まちづくりの事業
 - 鉄道
 - 道路
 - まちづくりに関係する計画路線

※県が取り組む事業の一部を掲載しています。

●都市の安全性の向上

●緊急輸送路などの整備

- ・緊急輸送路となる道路の整備（県道30号（戸塚茅ヶ崎線）、県道46号（相模原茅ヶ崎線）の道路法面の防災対策など）
- ・緊急輸送路となる橋りょうの整備（県道76号（山北藤野線）大羽橋の耐震対策など）
- ・緊急輸送路と連携する緊急物資受入港の機能充実（湘南港、大磯港の防災施設の整備）

●自然災害に強いまちづくり

●治水対策の推進

- ・国の管理河川への支援（相模川）
- ・大河川の整備（相模川の多自然型護岸整備など）
- ・都市河川重点整備「かながわSafetyリバー50」（永池川、不動川の護岸整備、境川、金目川の多自然型護岸整備、境川遊水地の整備など）
- ・都市河川の整備（室川の護岸整備など）

●海岸保全施設の整備

- ・津波・高潮対策の推進（藤沢海岸、大磯港海岸）
- ・侵食対策の推進（平塚海岸の人工岬工、茅ヶ崎海岸の消波堤工など）

●土砂災害防止施設などの整備

- ・砂防施設の整備（大山沢、葎尾根沢、東沢、大久保沢など）
- ・地すべり防止施設の整備（田代など）
- ・急傾斜地崩壊防止施設の整備（与瀬地区、日向地区、平沢小原地区、戸室A地区など）
- ・落石などの危険箇所の整備（県道35号（四日市場上野原線）、県道70号（秦野清川線）など）

●水辺施設の保全の推進

- ・海岸施設の保全（平塚海岸の補修・改良など）
- ・港湾施設の保全（湘南港、大磯港）

●安全防災を支える農林水産業の推進

- ・災害を未然に防止する農業施設づくり（下大槻地区、煤ヶ谷地区、尾山地区、杉久保・本郷地区、筒川地区の用排水路、大堰、万年堰地区の取水堰）
- ・治山事業の推進（宮ヶ瀬、青根、寺山）
- ・災害に強い漁港の整備（片瀬漁港、平塚漁港）

●安全で円滑な交通環境の確立

●交通安全施設などの整備

- ・県道513号（烏屋川尻線）三井大橋、県道76号（山北藤野線）、県道63号（相模原大磯線）の歩道整備、国道413号の交差点改良など

●地域の活力を支える公共交通網の整備

●鉄道網の整備促進

- ・相模線複線化の促進
- ・東海道新幹線新駅の誘致

●みなとまちづくりの推進

- ・湘南港、大磯港の再整備

●多様な交流を支える道路網の整備

●自動車専用道路網の整備

- ・さかみ縦貫道路、第二東名高速道路、厚木秦野道路、横浜湘南道路、新湘南国道など

●インターチェンジ接続道路の整備

- ・津久井広域道路、（都）湘南新道、国道129号、県道22号（横浜伊勢原線）、県道44号（伊勢原藤沢線）、県道45号（丸子中山茅ヶ崎線）、県道52号（相模原町田線）、県道603号（上柏屋厚木線）、（都）下今泉門沢橋線河原口立体、（都）河原口中新田線中新田立体、（都）藤沢大磯線など

●交流幹線道路網の整備

- ・広域交流幹線道路網の整備（国道413号、国道134号、国道467号、県道42号（藤沢座間厚木線）、県道22号（横浜伊勢原線）、（都）藤沢厚木線、（都）寺尾上土棚線など）

●地域分断・交通のボトルネックの解消

- ・橋りょうの新設・架替（県道520号（吉野上野原停車場線）勝瀬橋など）
- ・鉄道との立体交差化（（都）横浜伊勢原線伊勢原立体など）

●道路施設の適正な維持管理

- ・橋りょうの修繕及び補強（国道129号新昭和橋の補修など）
- ・舗装の補修（国道467号など）
- ・安全施設の維持（県道704号（秦野停車場線）の歩道補修など）

●先導的な都市拠点の整備

●先導的な都市拠点の整備

- ・環境共生モデル都市ツインシティの整備など

●地域の個性を生かした市街地の整備

●計画的な宅地供給の促進

- ・土地区画整理の促進（大浜地区、香川・下寺尾地区、今泉台地区、真田地区、柄沢地区、湘南の丘地区、渋谷南部地区など）



治水対策の推進（境川）



海岸保全施設の整備（茅ヶ崎海岸）

- 既成市街地の再整備による都市機能の更新
 - ・市街地再開発の促進（相模大野駅西側地区、小田急相模原駅北口A地区など）

●豊かで多様な住まいづくり

- 安全・安心に配慮した住まいづくり
 - ・高齢者・障害者向け公営住宅の整備、改善の推進（県営横山団地、県営伊勢原申橋団地、県営吾妻団地、県営いちょう下和田団地など）
- 的確な公的住宅の整備
 - ・公営住宅の的確な整備（県営横山団地など）
 - ・新たな手法による公営住宅整備の展開（県営伊勢原申橋団地など）
 - ・トータルリモデルなどの推進（県営吾妻団地、県営いちょう下和田団地など）

●快適な生活を支える上・下水道の整備・充実

- 安全で良質な水の安定供給の推進
 - ・県営水道の充実（水道施設の相互融通化（大和市など））
- 水源地域の水環境の保全
 - ・ダム湖上流の砂防施設の整備（柏木沢、大久保沢、青山川など）
 - ・ダム貯水池保全対策の強化（沼本地区の植物浄化施設の整備など）
- 下水道整備の推進
 - ・相模川流域下水道の整備（左岸処理場、右岸処理場の整備）
 - ・公共下水道の整備促進（市町村への補助）



下水道整備の推進
（相模川流域下水道左岸処理場）

●みどり豊かで美しいまちづくり

- みどりを保全・活用するまちづくり
 - ・湘南海岸砂防林の保護育成（藤沢海岸、茅ヶ崎海岸、平塚海岸など）
- 都市公園などの整備
 - ・県立都市公園などの整備（秦野戸川公園、津久井湖城山公園、茅ヶ崎里山公園、あいかわ公園、相模三川公園、相模原公園、さがみグリーンラインなど）
 - ・新たな手法による都市公園などの整備（伊勢原方面公園など）
 - ・県立都市公園機能の充実（湘南海岸公園など）
 - ・河川事業との連携による都市公園の整備（境川遊水地公園）
- うるおいのあるみち空間の形成
 - ・街路樹の整備（国道129号など）
 - ・幅の広い歩道の整備（県道404号（遠藤茅ヶ崎線）、国道467号など）
 - ・電線の地中化（県道46号（相模原茅ヶ崎線）など）
 - ・段差のない歩道の整備（県道48号（鍛冶谷相模原線）、県道57号（相模原大蔵町線）、県道22号（横浜伊勢原線）、県道60号（厚木清川線）など）



都市公園などの整備
（あいかわ公園パークセンター）

●自然環境に配慮したまちづくり

- ひとや自然にやさしい水辺づくり
 - ・ひとや自然にやさしい川づくり（金目川の護岸補修など）
 - ・ひとや自然にやさしい海岸づくり（平塚海岸、二宮海岸の養浜工など）
 - ・ひとや自然にやさしい溪流づくり（下子易沢の溪流保全工など）

●福祉のまちづくりの推進

- 福祉のまちづくりの推進
 - ・都市公園のバリアフリー化の推進

●地域に根ざした農林水産業の振興

- 地産地消による農林水産業の振興
 - ・花と緑のふれあい拠点（仮称）の整備

●多彩な生産を実現する農林水産基盤の確保と整備

- 環境に配慮した農業生産基盤の確保と整備
 - ・農業生産環境の総合整備（赤羽根地区、半原地区の農村総合整備、煤ヶ谷・宮ヶ瀬地区の山村振興対策など）
 - ・ほ場の整備の推進（大田地区、新戸地区、神戸木津根地区、久松地区など）
 - ・用排水路の整備（相模川右岸地区、相模川左岸地区、新川地区）
 - ・農道整備の推進（岡崎比々多地区、北西秦野地区）



環境に配慮した農業生産基盤の確保と整備
（大田地区）

●地域の農林水産業を生かした都市との交流

- 都市と交流するふれあい農林業の展開
 - ・みどりのふるさとづくり（望地地区のうるおい施設の整備）

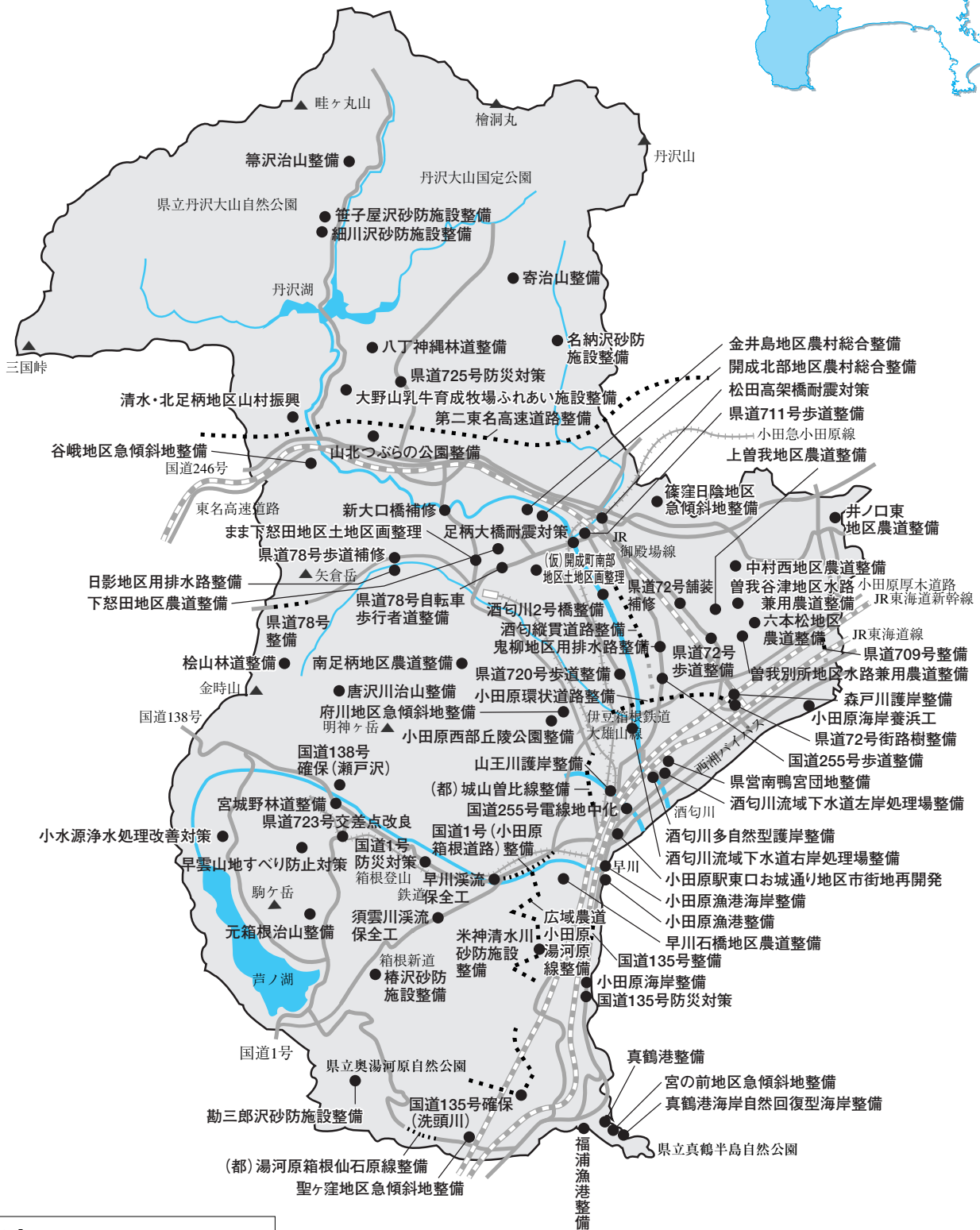
●生活環境の保全

- 水環境保全対策の推進
 - ・農業集落排水施設の整備（土屋地区）

●自然環境の保全と活用

- 県民との協働による水源の森林づくり
 - ・水源地域の私有林の公的管理・支援の推進
- 自然とのふれあいと県民と一体となった森林の保全
 - ・自然公園の整備と活用（丹沢大山国定公園、県立丹沢大山自然公園）

● 緑住快適交流都市圏



- 【凡例】**
- まちづくりの事業
 - +++++ 鉄道
 - 道路
 - まちづくりに関係する計画路線

※県が取り組む事業の一部を掲載しています。

●都市の安全性の向上

●緊急輸送路などの整備

- ・緊急輸送路となる道路の整備（国道1号、国道135号の道路法面の防災対策、国道135号（洗頭川）、国道138号（瀬戸沢）の確保など）
- ・緊急輸送路となる橋りょうの整備（国道255号松田高架橋、県道78号（御殿場大井線）足柄大橋の耐震対策など）
- ・緊急輸送路と連携する緊急物資受入港の機能充実（真鶴港の防災施設の整備）

●自然災害に強いまちづくり

●治水対策の推進

- ・大河川の整備（酒匂川の多自然型護岸整備など）
- ・都市河川重点整備「かながわSafetyリバー50」（山王川の護岸整備など）
- ・都市河川の整備（森戸川の護岸整備など）

●海岸保全施設の整備

- ・津波・高潮対策の推進（小田原海岸、真鶴港海岸）
- ・侵食対策の推進（小田原海岸の養浜工など）
- ・漁港海岸の侵食防止（小田原漁港）

●土砂災害防止施設などの整備

- ・砂防施設の整備（樁沢、勘三郎沢、米神清水川、名納沢など）
- ・地すべり防止施設の整備（早雲山など）
- ・急傾斜地崩壊防止施設の整備（聖ヶ窪地区、谷峨地区、宮の前地区、篠窪日陰地区、府川地区など）
- ・落石などの危険箇所の整備（県道725号（玄倉山北線）など）

●水辺施設の保全の推進

- ・港湾施設の保全（真鶴港）

●安全防災を支える農林水産業の推進

- ・災害を未然に防止する農業施設づくり（曾我谷津地区、曾我別所地区の水路兼用農道、日影地区、鬼柳地区の用排水路など）
- ・治山事業の推進（元箱根、寄、箒沢、唐沢川）
- ・災害に強い漁港の整備（小田原漁港、福浦漁港）

●安全で円滑な交通環境の確立

●交通安全施設などの整備

- ・県道723号（関本小涌谷線）の交差点改良、県道78号（御殿場大井線）の自転車歩行者道の整備など

●地域の活力を支える公共交通網の整備

●みなとまちづくりの推進

- ・真鶴港の整備

●多様な交流を支える道路網の整備

●自動車専用道路網の整備

- ・第二東名高速道路など

●交流幹線道路網の整備

- ・広域交流幹線道路網の整備（酒匂縦貫道路、小田原環状道路、国道135号、国道1号（小田原箱根道路）など）
- ・地域交流幹線道路網の整備（（都）湯河原箱根仙石原線、県道78号（御殿場大井線）、県道709号（中井羽根尾線）、（都）城山曾比線など）

●地域分断・交通のボトルネックの解消

- ・橋りょうの新設・架替（（都）和田河原開成大井線酒匂川12号橋）

●道路施設の適正な維持管理

- ・橋りょうの修繕及び補強（県道74号（小田原山北線）新大口橋の補修など）
- ・舗装の補修（県道72号（松田国府津線）など）
- ・安全施設の維持（県道78号（御殿場大井線）の歩道補修など）

●地域の個性を生かした市街地の整備

●計画的な宅地供給の促進

- ・土地区画整理の促進（ままた怒田地区、（仮称）開成町南部地区など）

●既成市街地の再整備による都市機能の更新

- ・市街地再開発の促進（小田原駅東口お城通り地区など）



土砂災害防止施設などの整備
（米神清水川）

●豊かで多様な住まいづくり

- 安全・安心に配慮した住まいづくり
 - ・高齢者・障害者向け公営住宅の整備、改善の推進（県営南鴨宮団地など）
- 的確な公的住宅の整備
 - ・公営住宅の的確な整備（県営南鴨宮団地など）

●快適な生活を支える上・下水道の整備・充実

- 安全で良質な水の安定供給の推進
 - ・県営水道の充実（イタリー水源の小水源浄水処理改善対策）
- 水源地域の水環境の保全
 - ・ダム湖上流の砂防施設の整備（笹子屋沢、細川沢など）
- 下水道整備の推進
 - ・酒匂川流域下水道の整備（左岸処理場、右岸処理場の整備）
 - ・公共下水道の整備促進（市町への補助）

●みどり豊かで美しいまちづくり

- みどりを保全・活用するまちづくり
 - ・みどりを生かしたがけ崩れ対策（聖ヶ窪地区、谷峨地区、篠窪日陰地区の急傾斜地崩壊防止施設の整備など）
- 都市公園などの整備
 - ・県立都市公園などの整備（小田原西部丘陵公園、山北つぶらの公園など）
- うるおいのあるみち空間の形成
 - ・街路樹の整備（県道72号（松田国府津線）など）
 - ・幅の広い歩道の整備（県道720号（怒田開成小田原線）、国道255号など）
 - ・電線の地中化（国道255号など）
 - ・段差のない歩道の整備（県道72号（松田国府津線）、県道711号（小田原松田線）など）

●自然環境に配慮したまちづくり

- ひとや自然にやさしい水辺づくり
 - ・ひとや自然にやさしい海岸づくり（真鶴港海岸の自然回復型海岸の整備など）
 - ・ひとや自然にやさしい溪流づくり（早川、須雲川の溪流保全工など）
- 新エネルギーを活用した都市整備
 - ・新エネルギーを活用した公園整備（小田原西部丘陵公園）

●福祉のまちづくりの推進

- 福祉のまちづくりの推進
 - ・都市公園のバリアフリー化の推進

●多彩な生産を実現する農林水産基盤の確保と整備

- 環境に配慮した農業生産基盤の確保と整備
 - ・農業生産環境の総合整備（金井島地区、開成北部地区農村総合整備、清水・北足柄地区山村振興対策事業）
 - ・農道整備の推進（広域農道小田原湯河原線、上曾我地区、早川石橋地区、井ノ口東地区、下怒田地区、中村西地区、南足柄地区、六本松地区）
- 森林づくりを支える基盤の整備と森林の保全
 - ・林道の計画的な整備（八丁神縄林道、宮城野林道、松山林道）

●地域の農林水産業を生かした都市との交流

- 都市と交流するふれあい農林業の展開
 - ・大野山乳牛育成牧場ふれあい施設の整備

●自然環境の保全と活用

- 県民との協働による水源の森林づくり
 - ・水源地域の私有林への公的管理・支援の推進
- 自然とのふれあいと県民と一体になった森林の保全
 - ・自然公園の整備と活用（丹沢大山国定公園、県立丹沢大山自然公園、県立真鶴半島自然公園、県立奥湯河原自然公園）



ひとや自然にやさしい水辺づくり
（真鶴港海岸）



環境に配慮した農業生産基盤の確保と整備
（広域農道小田原湯河原線）