

# 土砂災害警戒区域(イエローゾーン)、土砂災害特別警戒区域(レッドゾーン)、砂防指定地、急傾斜地崩壊危険区域の検索方法

検索サイトを使って「小田原土木センター許認可指導課」で検索

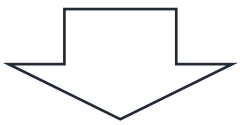
小田原土木センター許認可指導課



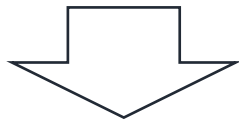
//土砂災害（特別）警戒区域（レッドゾーン）、砂防指定地、急傾斜地崩壊危険区域  
土砂災害警戒区域等を確認できます。

神奈川県土砂災害情報ポータル  
土砂災害ポータル（操作方法）

小田原土木センター許認可指導課ホームページの「神奈川県土砂災害情報ポータル」をクリック



The screenshot shows a three-column layout of search results. The first column (blue background) contains a button for '土砂災害のおそれのある区域' (Areas at Risk of Landslide Disaster) with a play icon and the date '更新日付 令和3年5月25日'. Below it is a button for '土砂災害ハザードマップ' (Landslide Disaster Hazard Map). The second column (yellow background) contains a button for '土砂災害の危険度' (Landslide Disaster Danger Level) with a play icon and '(土砂災害警戒情報を補足する情報)'. Below it is a button for '雨量の情報' (Rainfall Information). The third column (pink background) contains a section for '警戒情報の発表状況' (Status of Warning Information Release) with a play icon and a scrollable area showing '現在、土砂災害警戒情報の発表はありません。' (Currently, no warning information has been released).



土砂災害警戒区域等を見る

砂防三法指定区域

①「上記等情報をさらに細かく選択する」をクリック

②「土砂災害警戒区域等・特別警戒区域」「(指定予定)土砂災害警戒区域・特別警戒区域」「法指定区域」をチェックし、「設定」をクリック

さらに情報を細かく選択する

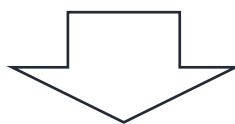
危険度・雨量状況

- 土砂災害警戒情報
- 土砂災害警戒判定メッシュ情報
- 土砂災害警戒判定メッシュ情報
- 気象台雨量情報

警戒区域・危険箇所・法指定区域等

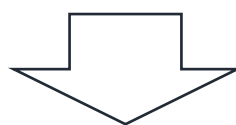
- 土砂災害警戒区域・特別警戒区域
- 急傾斜地の崩壊
- 土石流
- 地すべり
- (指定予定)土砂災害警戒区域・特別警戒区域
- 急傾斜地の崩壊
- 土石流
- 地すべり
- 危険箇所
- 法指定区域
- 急傾斜地崩壊危険区域
- 地すべり防止区域
- 地すべりブロック
- 砂防指定地
- その他

設定 閉じる



拡大 縮小 箱根町強羅 透過率: 計測

調べたい地名等を入力して検索マークをクリック



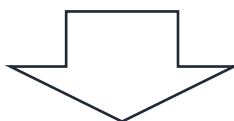
地名等検索結果

位置、住所	名称	種別	
足柄下郡箱根町強羅	足柄下郡箱根町強羅	位置参照情報	×
箱根町強羅1300	箱根美術館	文化施設	×
箱根町強羅1300-432	箱根写真美術館	文化施設	×
	老人福祉センターやまなみ荘	福祉施設	×
	(医) 玉川会箱根強羅クリニック	医療機関	×
	世界救世教第2駐車場	ヘリポート	×
	世界救世教第6駐車場	ヘリポート	×

②ここをクリックすると、地名等検索結果で隠れている部分の地図も見えます。

① 地名等検索結果の赤いマークをクリックすると、拡大地図が表示されます。

※地名等検索について検索システム上、入力した地名等では検索できない場合があります。例えば、「〇〇1-1」で結果が得られない場合、「〇〇1」や「〇〇」のように検索項目を減らしてより広い範囲から、また、「付近の施設等の名称」を入力する等してお調べください



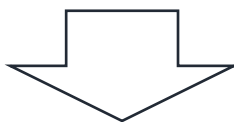
検索結果

土砂災害特別警戒区域(急傾斜)

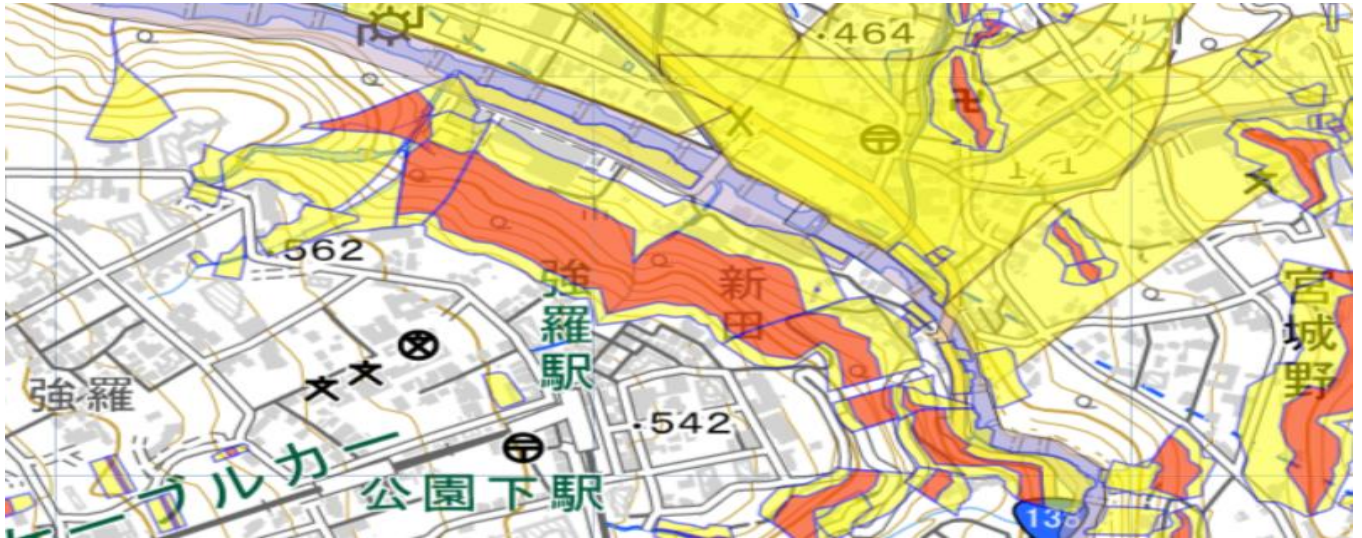
区域番号: 382-H27-194  
 区域名: 強羅29-4  
 種別: 急傾斜  
 所在地: 強羅29-4  
 告示番号: 第456号  
 告示日時: 2020-12-22  
 公示図書: [位置図](#) [区域図](#)

前へ 1/2 次へ

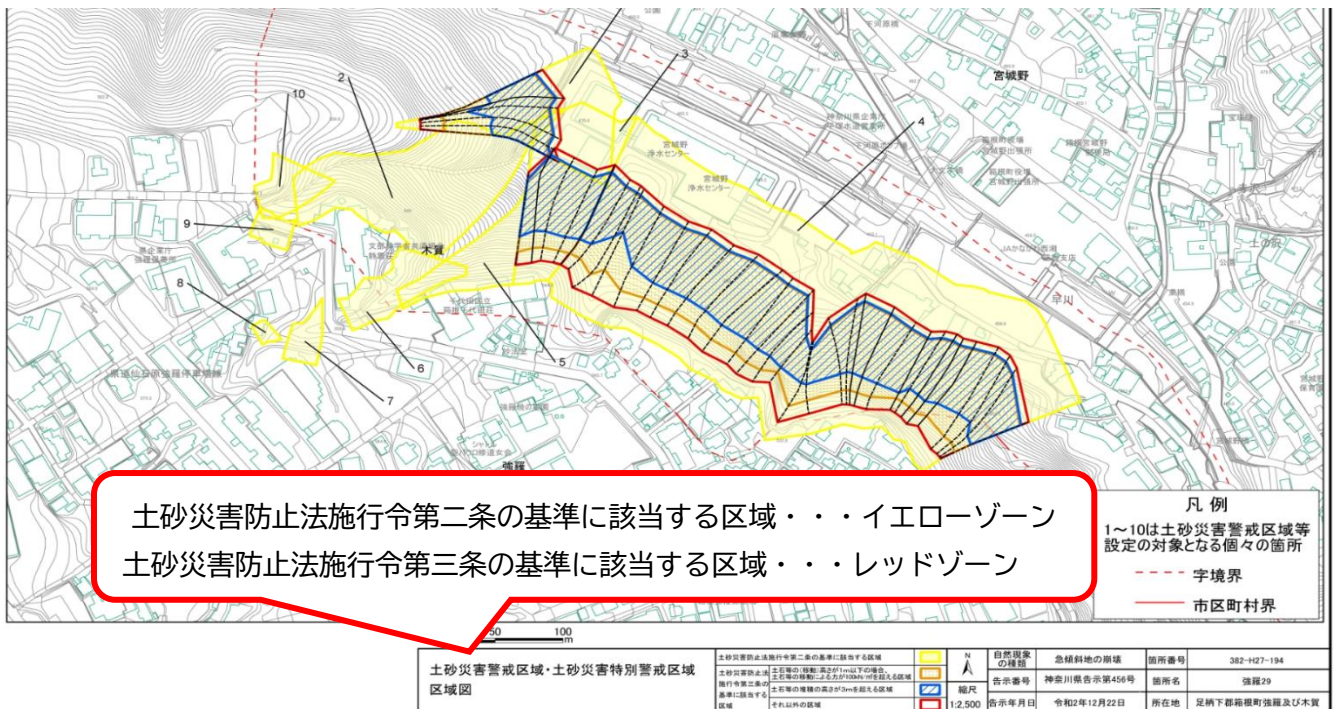
調べたい場所をクリックすると「検索結果」が表れます。







※ 「区域図」は土砂災害警戒区域(イエローゾーン)、土砂災害特別警戒区域(レッドゾーン)のみです。砂防指定地と急傾斜地崩壊危険区域には「区域図」はありません。「区域図」は斜面、イエローゾーン・レッドゾーン、種別(急傾斜(地)・土石流・地すべり)ごとに作成されます。したがって、複数の斜面やレッド・イエローが同一図面に表示され同じ図面であることがあります。また、今後区域が追加・変更される場合があります。例えば「1/2」は2枚のうちの1枚目を表しますので「次へ」をクリックし、2枚すべて確認してください。



**【留意事項】**  
必ず区域図をご覧頂き、必要な場合は必ず座標(座標はレッドゾーンのみでイエローゾーンにはありません)でご確認ください。  
※複数の区域を選択した場合、区域が重複している可能性がありますのでご注意ください。  
※地図画面に表示されている区域は大まかな範囲を示しており、座標値等は河川砂防第二課にお問合せください。