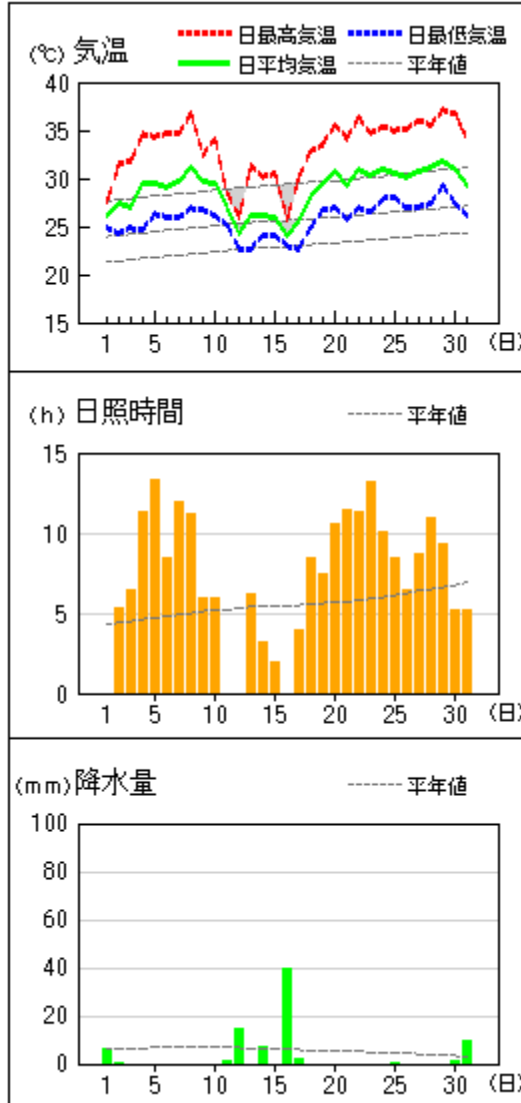


# 神奈川県 of 気象概況

令和6年(2024年)7月

横浜の気象経過



横浜の統計値

	気温( )			日照時間(h)			降水量(mm)		
	平均気温	平年値	階級区分	日照時間	平年値	階級区分	降水量	平年値	階級区分
上旬	28.8	24.5	かなり高い	79.9	47.4	多い	6.5	70.1	少ない
中旬	26.7	25.8	平年並	41.7	55.7	平年並	64.5	56.2	平年並
下旬	30.6	26.5	かなり高い	100.3	67.8	かなり多い	11.0	56.2	少ない
月	28.8	25.6	かなり高い	221.9	170.9	多い	82.0	182.5	少ない

横浜地方気象台

## 【目次】

目次 .....	1
気象概況 .....	2
話題 .....	3
気象分布図 .....	4
気象経過図 .....	5
特別警報・警報・注意報の発表状況 .....	7

### 「神奈川県気象概況」の取り扱いについて

2024 横浜地方気象台

本資料は、横浜地方気象台ホームページの利用規約に準拠します。

(<https://www.data.jma.go.jp/yokohama/shosai/03-about/01-sosiki/02-copyright.html>)

本資料に含まれているデータ等を利用した場合は、「横浜地方気象台提供」と明記願います。



問い合わせ先：横浜地方気象台

TEL：045(621)1999

ホームページ <https://www.data.jma.go.jp/yokohama/index.html>

## 【気象概況】

前線の活動が活発となった期間前半は、曇りや雨の日が多くなりました。期間後半は、梅雨明け後高気圧に覆われた日が多くなりましたが、気圧の谷や湿った空気の影響により雨や雷雨となった日がありました。

県内の各観測点の月平均気温は 27.4～28.8 で、全地点で平年よりかなり高くなりました。月間日照時間は 200.2～239.4 時間で、全地点で平年より多くなりました。月降水量は 76.5～258.5mm で、平年並か平年より少なくなりました。

上旬：期間の中頃は高気圧に覆われて晴れた日もありましたが、前線や湿った空気の影響で曇りや雨の日が多くなり、雷雨となった日もありました。

旬平均気温は 27.1～28.8 で、全地点で平年よりかなり高くなりました。旬間日照時間は 69.2～86.0 時間で、平年より多く、辻堂では平年よりかなり多くなりました。旬降水量は 0.5～57.0 mmで、平年より少なく、相模湖、相模原中央、日吉、海老名では平年よりかなり少なくなりました。

	昼 (06h00m～18h00m)	夜 (18h00m～翌06h00m)
1日	雨時々曇	雨時々曇
2日	曇時々晴一時雨	曇時々雨
3日	曇一時雨	曇時々晴
4日	晴後時々曇	晴
5日	晴	晴
6日	晴後曇一時雨、雷を伴う	曇、雷を伴う
7日	曇一時雨後晴	晴時々曇
8日	晴時々曇	晴時々曇
9日	曇一時晴後一時雨	曇時々雨一時晴
10日	晴後曇時々雨	曇時々雨、雷を伴う

中旬：前線や湿った空気の影響で曇りや雨の日が多くなり、雷雨となった日もありました。期間の終わりごろは高気圧に覆われて晴れた日もありました。

旬平均気温は 25.9～26.7 で、平年並か平年より高くなりました。旬間日照時間は 36.8～50.0 時間で、平年並になりました。旬降水量は 38.0～179.0 mmで、平年並か平年より多くなりました。

	昼 (06h00m～18h00m)	夜 (18h00m～翌06h00m)
11日	曇時々雨、雷を伴う	曇後一時雨
12日	雨後時々曇	雨時々曇
13日	曇時々雨一時晴	雨時々曇
14日	雨後曇時々晴	曇時々晴
15日	曇時々雨一時晴	曇時々雨
16日	雨時々曇	雨時々曇
17日	曇後時々雨一時晴、雷を伴う	曇後一時雨
18日	曇一時雨後晴	曇時々晴
19日	曇時々晴一時雨	曇後一時晴
20日	晴後時々曇、雷を伴う	曇時々雨、雷を伴う

下旬：高気圧に覆われて概ね晴れましたが、湿った空気の影響で大気の状態が不安定となり、午後を中心に雷雨となった日が多くなりました。

旬平均気温は29.0～30.6 で、全地点で平年よりかなり高くなりました。旬間日照時間は94.2～103.4時間で、平年より多くなり、横浜、小田原では平年よりかなり多くなりました。旬降水量は2.0～59.0mmで、平年並か平年より少なくなりました。

	昼（06h00m～18h00m）	夜（18h00m～翌06h00m）
21日	晴一時曇	晴
22日	晴、雷を伴う	曇時々晴、雷を伴う
23日	晴	晴時々曇
24日	晴後曇、雷を伴う	曇後一時雨
25日	晴時々曇一時雨、雷を伴う	曇一時雨
26日	曇時々晴	曇時々雨
27日	曇時々晴、雷を伴う	曇一時雨後晴
28日	晴時々曇	曇
29日	曇時々晴	曇時々晴
30日	曇時々晴後雨、雷を伴う	曇時々雨
31日	曇一時晴後一時雨、雷を伴う	曇一時雨、雷を伴う

## 【話題】

### 関東甲信地方梅雨明け

関東甲信地方は7月18日ごろに梅雨明けしたと見られます。

（参考）

関東甲信地方の平年の梅雨明け：7月19日ごろ

関東甲信地方の昨年(令和5年)の梅雨明け：7月22日ごろ

\*後日、春から夏にかけての実際の天候経過を考慮した検討を行い、その結果、期日が変更となる場合があります。

### 高温

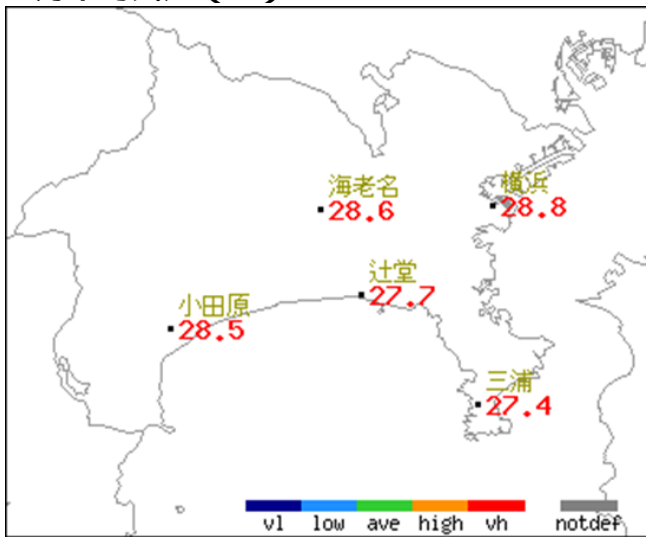
7月中旬の気温は平年並になりましたが、期間を通して、太平洋高気圧の影響で暖かい空気に覆われやすかったため、県内の観測点すべてで7月の平均気温は平年よりかなり高くなり、下記要素の年間を通しての極値(1位)を更新しました。

	要素名/順位	1位	2位	3位	4位	5位	統計期間
横浜	日最低気温の高い方から ( )	29.2	28.4	28.2	28.2	28.1	1896年
		2024/7/29	2013/8/11	2022/8/2	2020/8/16	2022/8/9	
小田原	日最低気温の高い方から ( )	28.1	28.1	28	27.8	27.6	1978年
		2024/7/20	2022/8/16	2001/7/13	2022/8/9	1997/8/9	
小田原	月平均気温の高い方から ( )	28.5	28.4	28.4	28.2	27.8	1978年
		2024年7月	2023年8月	2010年8月	2020年8月	2023年7月	

# 【気象分布図】

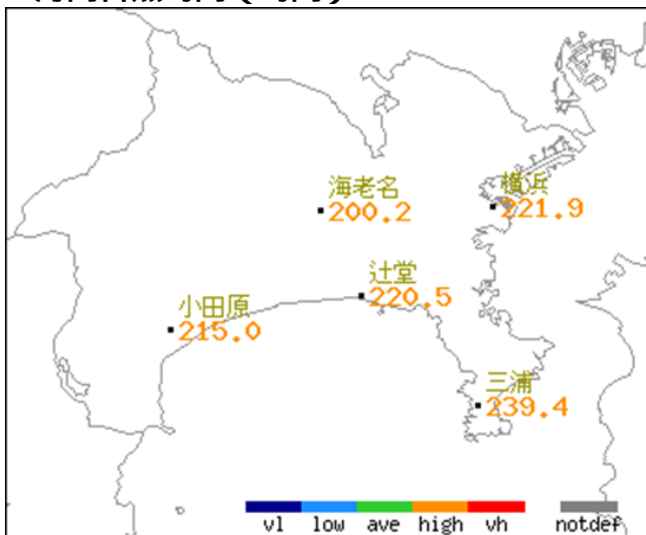
令和6年(2024年) 7月

月平均気温 ( )



地点名	実況値	平年値	平年差( )
海老名	28.6	25.7	+2.9
横浜	28.8	25.6	+3.2
辻堂	27.7	25.1	+2.6
小田原	28.5	25.2	+3.3
三浦	27.4	24.8	+2.6

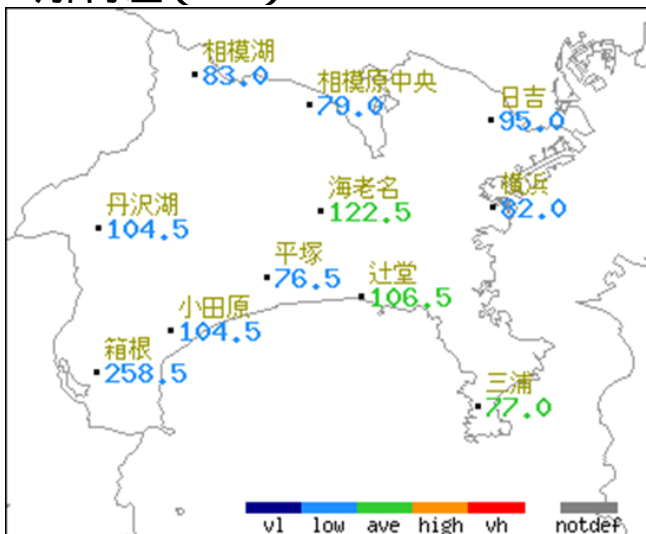
月間日照時間 (時間)



地点名	実況値	平年値	平年比(%)
海老名	200.2	156.7	128
横浜	221.9	170.9	130
辻堂	220.5	171.3	129
小田原	215.0	163.2	132
三浦	239.4	184.5	130

(注) 横浜以外の地点の日照時間の値は推計気象分布(日照時間)の推計値。平年値は推計値へ補正した値を使用しています。

月降水量 (mm)



地点名	実況値	平年値	平年比(%)
相模湖	83.0	195.5	42
相模原中央	79.0	190.5	41
日吉	95.0	164.9	58
丹沢湖	104.5	313.0	33
海老名	122.5	191.2	64
横浜	82.0	182.5	45
平塚	76.5	167.1	46
辻堂	106.5	159.6	67
箱根	258.5	425.3	61
小田原	104.5	216.0	48
三浦	77.0	166.4	46

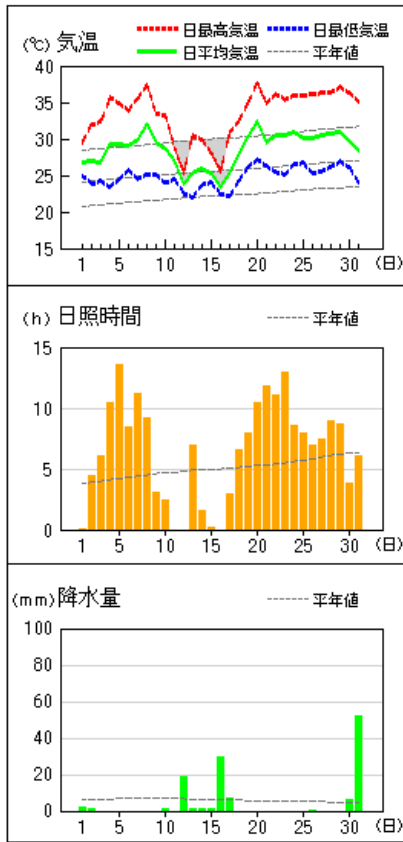
凡例 ( ) : 準正常値 ] : 資料不足値 x : 資料なし

# 【気象経過図】

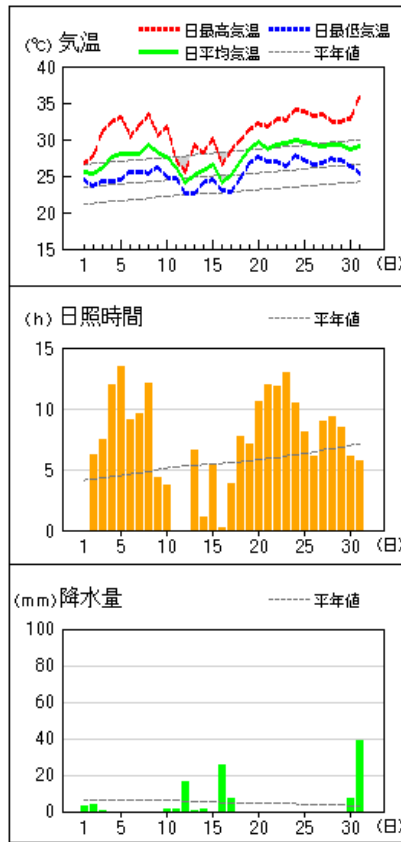
令和6年(2024年) 7月

各地点の日照時間の値は推計気象分布（日照時間）の推計値。平年値は推計値へ補正した値を使用。

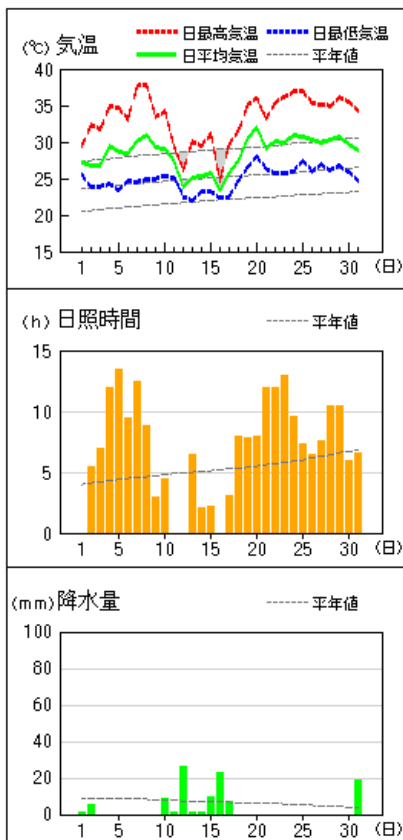
## 海老名



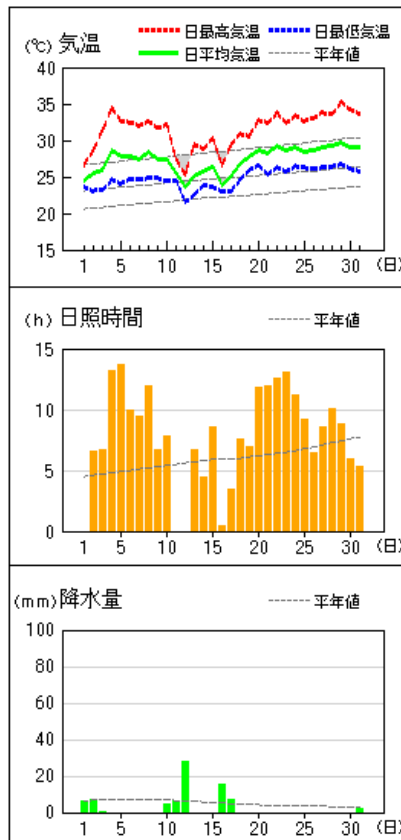
## 辻堂



## 小田原



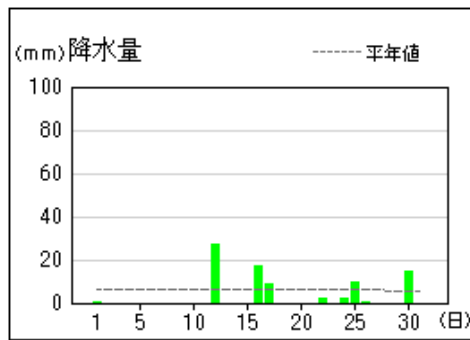
## 三浦



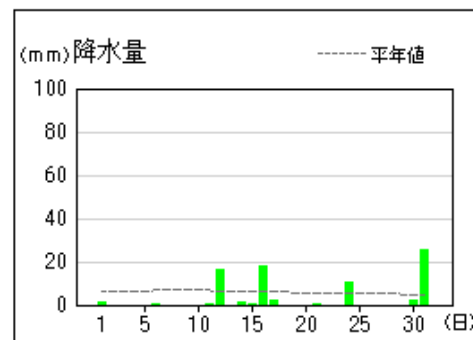
# 【気象経過図】

令和6年(2024年) 7月

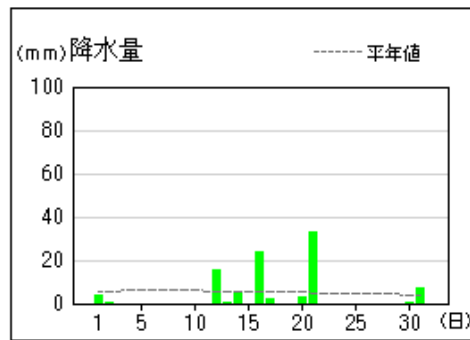
### 相模湖



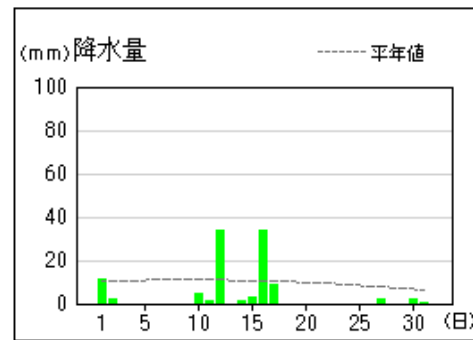
### 相模原中央



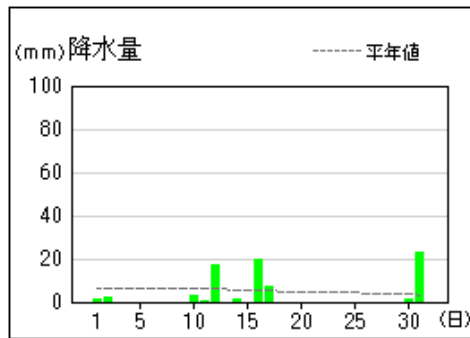
### 日吉



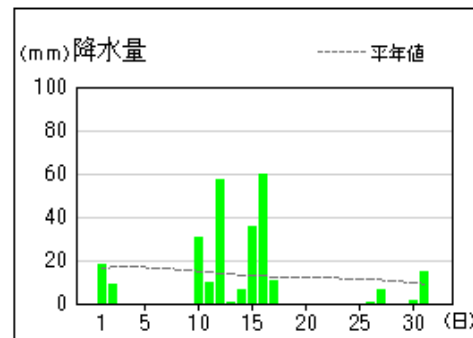
### 丹沢湖



### 平塚



### 箱根



# 【特別警報・警報・注意報の発表状況】

令和6年(2024年) 7月

：発表  
 浸：浸水害  
 ：特別警報から警報  
 土：土砂災害  
 ：特別警報から注意報  
 土浸：土砂災害、浸水害  
 ：警報から注意報  
 赤字：警報  
 斜体字：発表  
 ：継続  
 下線：特別警報から警報  
 解：解除

発表時刻	警報・注意報	横浜市	川崎市	相模原市	横須賀市	平塚市	鎌倉市	藤沢市	小田原市	茅ヶ崎市	逗子市	三浦市	秦野市	厚木市	大和市	伊勢原市	海老名市	座間市	南足柄市	綾瀬市	葉山町	寒川町	大磯町	二宮町	中井町	大井町	松田町	山北町	開成町	箱根町	真鶴町	湯河原町	愛川町	清川村			
2024/7/1 01:40	大雨注意報																																				
	雷注意報																																				
	強風注意報																																				
	波浪注意報																																				
2024/7/1 10:49	大雨注意報																																				
	雷注意報																																				
	強風注意報																																				
	波浪注意報	解	解																																		
2024/7/1 16:38	大雨注意報																																				
	雷注意報																																				
	強風注意報														解	解	解																				
	波浪注意報																																				
2024/7/1 21:12	大雨注意報																																				
	雷注意報																																				
	強風注意報	解	解			解	解	解	解	解	解	解	解										解	解	解									解	解		
	波浪注意報																																				
2024/7/2 06:02	大雨注意報				解		解																														
	雷注意報	解	解		解	解	解	解	解	解	解	解	解										解	解	解												
	波浪注意報				解																																
2024/7/2 20:45	雷注意報																																				
2024/7/3 03:18	雷注意報			解									解	解		解									解	解	解	解	解	解	解	解	解	解	解		
2024/7/3 18:04	波浪注意報																																				
2024/7/4 04:11	波浪注意報				解							解																									
2024/7/4 10:08	雷注意報																																				
2024/7/4 20:36	雷注意報	解	解	解	解	解	解	解	解	解	解	解	解	解	解	解	解	解	解	解	解	解	解	解	解	解	解	解	解	解	解	解	解	解	解		
2024/7/5 04:05	雷注意報																																				
2024/7/5 21:48	雷注意報	解	解	解	解	解	解	解	解	解	解	解	解	解	解	解	解	解	解	解	解	解	解	解	解	解	解	解	解	解	解	解	解	解	解		
2024/7/6 04:04	雷注意報																																				
2024/7/6 21:50	雷注意報	解	解	解	解	解	解	解	解	解	解	解	解	解	解	解	解	解	解	解	解	解	解	解	解	解	解	解	解	解	解	解	解	解	解		
2024/7/7 07:39	強風注意報																																				
2024/7/7 20:21	波浪注意報																																				
	強風注意報				解	解	解	解	解	解	解	解											解	解	解										解	解	
2024/7/8 04:15	波浪注意報																																				
	強風注意報																																				
2024/7/8 10:14	雷注意報																																				
	強風注意報																																				
	波浪注意報																																				
2024/7/8 20:03	雷注意報	解	解	解	解	解	解	解	解	解	解	解	解	解	解	解	解	解	解	解	解	解	解	解	解	解	解	解	解	解	解	解	解	解	解	解	
	強風注意報																																				
	波浪注意報																																				
2024/7/9 10:24	雷注意報																																				
	強風注意報																																				
	波浪注意報																																				
2024/7/9 21:07	雷注意報	解	解	解	解	解	解	解	解	解	解	解	解	解	解	解	解	解	解	解	解	解	解	解	解	解	解	解	解	解	解	解	解	解	解	解	
	強風注意報				解	解	解	解	解	解	解	解																									
	波浪注意報																																				
2024/7/10 04:15	強風注意報																																				
	波浪注意報																																				
2024/7/10 10:46	雷注意報																																				
	強風注意報																																				
	波浪注意報																																				
2024/7/10 16:37	雷注意報																																				
	強風注意報																																				
	波浪注意報																																				
2024/7/10 21:47	雷注意報																																				
	強風注意報																																				
	波浪注意報																																				
2024/7/11 04:13	雷注意報																																				
	強風注意報																																				
	波浪注意報																																				
2024/7/11 10:30	雷注意報																																				
	強風注意報																																				
	波浪注意報						解	解	解	解	解	解																									





発表時刻	警報・注意報	横浜市	川崎市	相模原市	横須賀市	平塚市	鎌倉市	藤沢市	小田原市	茅ヶ崎市	逗子市	三浦市	秦野市	厚木市	大和市	伊勢原市	海老名市	座間市	南足柄市	綾瀬市	葉山町	寒川町	大磯町	二宮町	中井町	大井町	松田町	山北町	開成町	箱根町	真鶴町	湯河原町	愛川町	清川村		
2024/7/21 20:50	雷注意報	解	解	解	解	解	解	解	解	解	解	解	解	解	解	解	解	解	解	解	解	解	解	解	解	解	解	解	解	解	解	解	解	解	解	
2024/7/22 07:25	雷注意報																																			
2024/7/22 10:23	雷注意報																																			
2024/7/22 14:46	大雨注意報																																			
	雷注意報																																			
	洪水注意報																																			
2024/7/22 23:15	大雨注意報	解	解																																	
	雷注意報	解	解	解	解	解	解	解	解	解	解	解	解	解	解	解	解	解	解	解	解	解	解	解	解	解	解	解	解	解	解	解	解	解	解	
	洪水注意報	解	解																																	
2024/7/23 04:07	雷注意報																																			
2024/7/23 10:11	雷注意報																																			
	波浪注意報																																			
2024/7/23 16:24	雷注意報																																			
	波浪注意報																																			
2024/7/23 22:10	雷注意報	解	解	解	解	解	解	解	解	解	解	解	解	解	解	解	解	解	解	解	解	解	解	解	解	解	解	解	解	解	解	解	解	解	解	
	波浪注意報			解							解																									
2024/7/24 04:15	雷注意報																																			
	波浪注意報																																			
2024/7/24 16:27	雷注意報																																			
	波浪注意報																																			
2024/7/24 23:27	雷注意報				解						解																									
	波浪注意報																																			
2024/7/25 04:05	雷注意報																																			
	波浪注意報																																			
2024/7/25 10:15	雷注意報																																			
	波浪注意報																																			
2024/7/25 17:18	大雨注意報																																			
	雷注意報																																			
	波浪注意報																																			
2024/7/25 22:04	大雨注意報			解																																
	雷注意報	解	解	解	解	解	解	解	解	解	解	解	解	解	解	解	解	解	解	解	解	解	解	解	解	解	解	解	解	解	解	解	解	解	解	
	波浪注意報																																			
2024/7/26 04:05	雷注意報																																			
	波浪注意報																																			
2024/7/26 16:21	雷注意報																																			
	波浪注意報																																			
2024/7/27 00:03	雷注意報	解	解	解	解	解	解	解	解	解	解	解	解	解	解	解	解	解	解	解	解	解	解	解	解	解	解	解	解	解	解	解	解	解	解	
	波浪注意報			解							解																									
2024/7/27 04:19	雷注意報																																			
2024/7/27 20:17	雷注意報																																			
2024/7/27 21:44	雷注意報	解	解	解	解	解	解	解	解	解	解	解	解	解	解	解	解	解	解	解	解	解	解	解	解	解	解	解	解	解	解	解	解	解	解	
2024/7/28 04:11	雷注意報																																			
2024/7/28 20:41	雷注意報	解	解	解	解	解	解	解	解	解	解	解	解	解	解	解	解	解	解	解	解	解	解	解	解	解	解	解	解	解	解	解	解	解	解	
2024/7/30 04:08	雷注意報																																			
2024/7/30 22:21	雷注意報	解	解	解	解	解	解	解	解	解	解	解	解	解	解	解	解	解	解	解	解	解	解	解	解	解	解	解	解	解	解	解	解	解	解	
2024/7/31 04:16	雷注意報																																			
2024/7/31 10:06	雷注意報																																			
2024/7/31 14:13	大雨注意報																																			
	雷注意報																																			
	洪水注意報																																			
2024/7/31 14:32	大雨注意報																																			
	雷注意報																																			
	洪水注意報																																			
2024/7/31 15:12	大雨注意報																																			
	雷注意報																																			
	洪水注意報																																			
2024/7/31 15:23	大雨警報	浸																																		
	大雨注意報																																			
	雷注意報																																			
	洪水注意報																																			
2024/7/31 17:57	大雨警報	浸																																		
	大雨注意報																																			
	雷注意報																																			
2024/7/31 18:38	洪水注意報																																			
	大雨警報	浸																																		
	大雨注意報																																			
2024/7/31 18:38	雷注意報																																			
	洪水注意報																																			

発表時刻	警報・注意報	横浜市	川崎市	相模原市	横須賀市	平塚市	鎌倉市	藤沢市	小田原市	茅ヶ崎市	逗子市	三浦市	秦野市	厚木市	大和市	伊勢原市	海老名市	座間市	南足柄市	綾瀬市	葉山町	寒川町	大磯町	二宮町	中井町	大井町	松田町	山北町	開成町	箱根町	真鶴町	湯河原町	愛川町	清川村			
2024/7/31 18:53	大雨警報	浸																																			
	大雨注意報																																				
	雷注意報																																				
	洪水注意報																																				
2024/7/31 19:02	大雨警報	浸	浸											浸	浸	浸	浸	浸																浸			
	大雨注意報																																				
	雷注意報																																				
	洪水注意報																																				
2024/7/31 19:35	大雨警報	浸	浸											浸	浸	浸	浸	浸																	浸		
	洪水警報																																				
	大雨注意報																																				
	雷注意報																																				
2024/7/31 19:53	大雨警報	浸	浸						浸					浸	浸	浸	浸	浸																		浸	
	洪水警報																																				
	大雨注意報																																				
	雷注意報																																				
2024/7/31 20:07	大雨警報	浸	浸						浸					浸	浸	浸	浸	浸																			浸
	洪水警報																																				
	大雨注意報																																				
	雷注意報																																				
2024/7/31 20:57	大雨警報		浸						浸					浸	浸	浸	浸	浸																			浸
	大雨注意報			解		解																		解	解												
	雷注意報																								解	解	解										
	洪水注意報		解											解											解	解	解										
2024/7/31 21:25	大雨警報								浸					浸	浸	浸																					解
	大雨注意報																																				
	雷注意報																																				
	洪水注意報			解		解		解	解					解	解	解	解	解		解						解											解
2024/7/31 22:02	大雨警報													解	解	解	解	解																			
	大雨注意報	解	解	解		解		解					解	解	解	解	解	解		解																	
	雷注意報																																				
	洪水注意報	解				解																															
2024/7/31 22:30	大雨注意報							解	解																												
	雷注意報	解	解	解	解	解	解	解	解	解	解	解	解	解	解	解	解	解	解	解	解	解	解	解	解	解	解	解	解	解	解	解	解	解	解	解	解
	洪水注意報							解																													

## 情報の閲覧・検索のご案内

掲載されていないデータや最新のデータについては、気象庁ホームページや横浜地方気象台の神奈川県版データリンク集をご覧ください。

- 気象庁ホームページ：<https://www.jma.go.jp/jma/index.html>
- 横浜地方気象台ホームページ：<https://www.data.jma.go.jp/yokohama/>

### 神奈川県版データリンク集からのデータ検索や取得

(<https://www.data.jma.go.jp/yokohama/shosai/01-bosai/02-tebiki/01-dataLink/>)

- 警報・注意報、気象情報・・・神奈川県の現在発表されている情報が閲覧できます。
- 過去の気象災害・・・神奈川県の主な災害を閲覧できます。
- 天気予報、週間予報、1 か月予報、2 週間気温予報、早期天候情報、3 か月予報・・・現在発表されている情報を閲覧できます。
- 台風経路図・・・過去の台風の経路の資料を検索できます。

### 気象庁ホームページからの観測データの検索や取得

- 過去の気象データ・ダウンロード・・・昨日までの気象観測データから、複数地点の複数項目を、数日間の平均・合計値の集計や平年値や最近の数年間平均値と比較することができます。データは CSV ファイルとしてダウンロードできますので、簡便に市販の表計算ソフトに取り込むことができます。

(<https://www.data.jma.go.jp/gmd/risk/obsdl/index.php>)

- 神奈川県内の極値・順位値更新・・・極値・順位値の状況を閲覧できます。  
(<https://www.data.jma.go.jp/yokohama/shosai/01-bosai/01-sizen/03-ruinen-jun-i/>)
- 天候の状況・・・低温・少雨・日照不足などの状況を、全国各地の気温・降水量・日照時間の5日以上平均(合計)値やその平年差・平年比でも検索できます。  
(<https://www.data.jma.go.jp/obd/stats/data/mdrr/tenkou/indexTenkouTem5dhi.html>)
- 気候リスク管理・・・向こう2週間・1か月の予測資料が閲覧できます。  
(<https://www.data.jma.go.jp/gmd/risk/index.html>)
- 地球環境・気候・・・異常気象、最近の天候、地球温暖化に関するリンクがまとめられています。  
(<https://www.data.jma.go.jp/cpdinfo/menu/index.html>)
- 生物季節観測の情報・・・生物季節観測の情報が閲覧できます。  
(<https://www.data.jma.go.jp/sakura/data/index.html>)
- 過去の災害をもたらした台風・大雨・地震・火山噴火等の自然現象のとりまとめ資料・・・暴風・豪雨・地震等の自然現象による災害が発生した場合に、災害を引き起こした現象や気象庁のとした措置等の概要を取り纏めた災害時自然現象報告書を閲覧できます。  
([https://www.jma.go.jp/jma/kishou/known/saigai\\_link.html](https://www.jma.go.jp/jma/kishou/known/saigai_link.html))
- 農業に役立つ気象情報の利用の手引き・・・農業分野において、気象情報をさらに効果的に利用していただくための手引きです。  
(<https://www.jma.go.jp/jma/kishou/nougyou/tebiki.html>)

## 資料についての説明

平年値の統計期間は 1991 年～2020 年。ただし、辻堂は 1992 年～2020 年。横浜以外のアメダス観測点の日照時間の平年値は、推計値に補正した値を使用。

- 平年値の更新については、気象庁報道発表資料をご覧ください

( [https://www.jma.go.jp/jma/press/2103/24a/210324\\_heinenchi.html](https://www.jma.go.jp/jma/press/2103/24a/210324_heinenchi.html) )

階級区分値： 「低い(少ない)」「平年並」「高い(多い)」の階級は、1991～2020 年における 30 年間の観測値をもとに、これらが等しい割合で各階級に振り分けられる(各階級が 10 個ずつになる)ように決めています。

また、値が 1991～2020 年の観測値の下位または上位 10%に相当する場合に「かなり低い(少ない)」「かなり高い(多い)」と表現します。

平均気温( )： 旬平均は日平均気温の期間平均値。日平均気温は 1 日の毎正時(1 時～24 時、日本標準時、以下同様)の気温(24 回)の平均値。平年差は平年値との差( )。

日照時間(h)： 旬合計は日の日照時間の期間合計値。日の日照時間は 1 日の毎正時の日照時間(24 回)の合計値(日の日照時間)。0.1 時間未満は「0.0」で表す。平年比は平年値に対する比(%)。

2021 年 3 月 1 日に横浜以外のアメダス観測地点では、日照計による日照時間の観測を終了し、2021 年 3 月 2 日から気象衛星観測のデータを用いた「推計気象分布(日照時間)」から得る推計値を日照時間データとして提供している。

このため、時系列グラフの日照時間は 2021 年 3 月 1 日以前の観測値と 2021 年 3 月 2 日以降の推計値をそのまま比較することはできない。

降水量(mm)： 旬合計は日降水量の期間合計値。日降水量は 1 日の毎正時の降水量(24 回)の合計値。0.5mm 未満、無降水は「0.0」で表す。平年比は平年値に対する比(%)。

正時の日照時間(降水量)は、前 1 時間の観測値を合計した日照時間(降水量)である。

準正常値： 統計値を求める対象となる資料の一部が欠けているが許容する資料数を満たす場合をいい「」を付ける。

資料不足値： 統計値を求める対象となる資料が許容する資料数を満たさない場合をいい「」を付ける。

資料なし： 統計値を求める対象となる資料が参考値もなく欠測により全くない場合をいい該当欄を「×」とする。

# 神奈川県 of 気象概況

令和6年(2024年)7月号

編集・発行 横浜地方気象台

発行日 令和6年8月7日

## 横浜地方気象台

所在地

〒231-0862

神奈川県横浜市中区山手町99

電話 045-621-1999

ホームページ <https://www.data.jma.go.jp/yokohama/>

## 気象台へのアクセス

