

(2) 河川事業

ア 恩田川

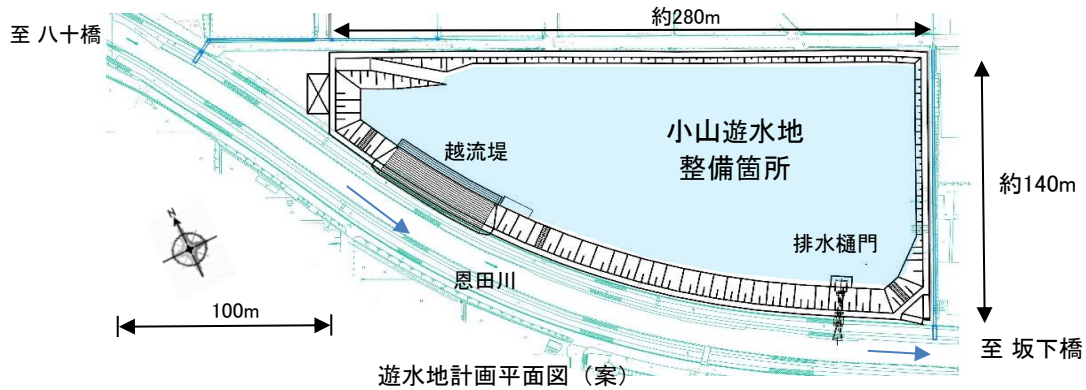
(ア) 事業概要

事業名	遊水地整備事業
河川名	一級河川 恩田川
事業箇所	緑区小山町
事業年度	平成30年度～
事業概要	面積 約3ha、容量 約10万m3 一級河川恩田川では、平成19年度策定の鶴見川水系河川整備計画に基づき、時間雨量概ね60mmの降雨に対応できるよう護岸や遊水地の整備等を進めている。 このうち、遊水地の整備については、必要な事業用地の取得を進めるとともに、令和5年度より、遮水工等の遊水地工事に着手している。 令和6年度は、引き続き、用地の取得を進めつつ、令和11年度の供用開始に向けて、遊水地工事を進めていく。



(イ) 全体事業費 6,700 百万円

全体事業費	令和5年度まで	令和6年度以降
百万円	百万円	百万円
6,700	1,979	4,721



遊水地整備箇所写真 (八十橋より下流方向)



平成26年台風18号に伴う出水状況 (坂下橋下流約3km、鶴見川・恩田川合流点付近)

## イ 大岡川

### (ア) 事業概要

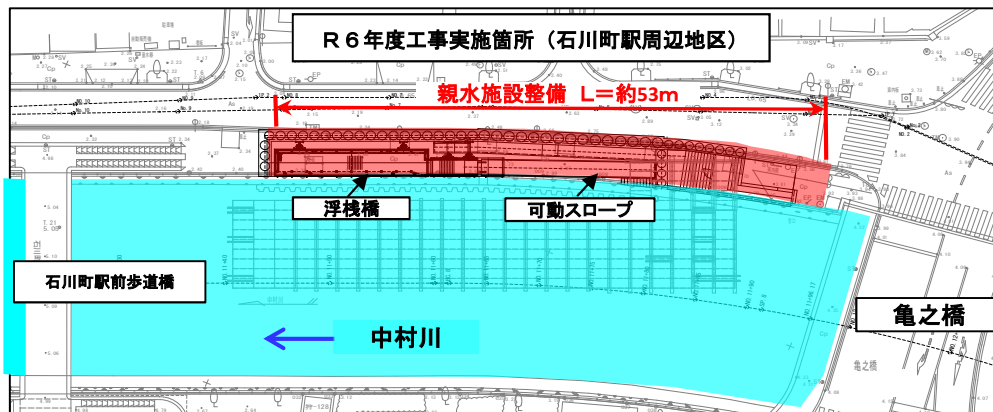
事業名	河川再生事業
河川名	二級河川中村川・堀川(大岡川水系)
事業箇所	南区花之木町～中区本町地先、 南区睦町～中区元町地先、 磯子区磯子一丁目地先
事業年度	平成8年度～令和8年度
事業概要	延長 L=6,781m 工事内容 親水護岸工 二級河川大岡川では、大岡川河川再生計画に基づき、河川周辺の街づくりとの連携を図りつつ、高度な水辺空間の創出、都市防災の強化を目的として親水施設等の整備を進め、計画されている9箇所の拠点整備地区のうち、5箇所の拠点整備が完成している。 令和6年度は、令和4年度より着手した、中村川の石川町駅周辺地区(中区石川町地先)の親水施設整備工事を進めるとともに、堀川の元町・中華街地区において、親水施設の調査・設計を行う。



(イ) 全体事業費 5,327 百万円

全体事業費	令和5年度まで	令和6年度以降
百万円	百万円	百万円
5,327	4,337	990

#### 【平面図】



#### 【完成イメージ】



#### 【整備箇所全景】(石川町駅周辺地区)





## ウ 柏尾川

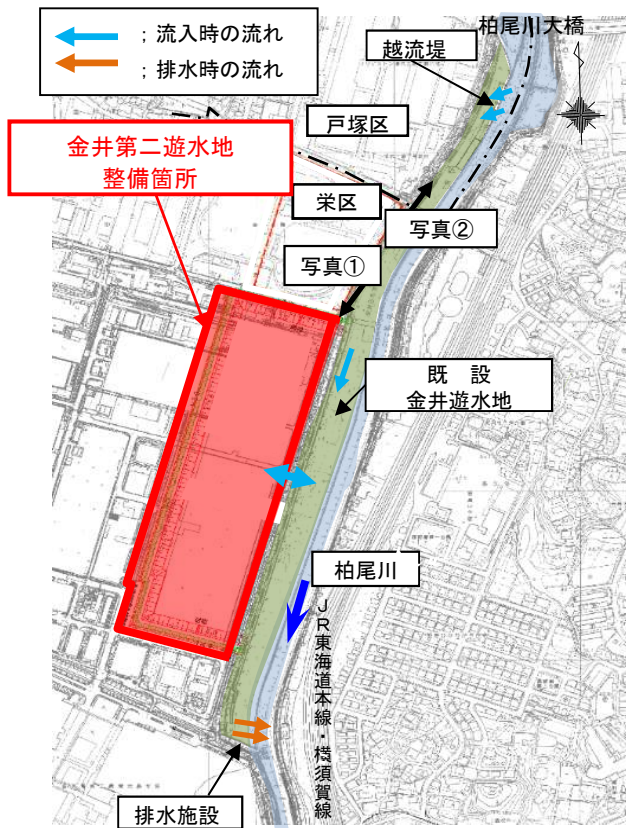
### (ア) 事業概要

事業名	遊水地整備事業
河川名	二級河川 柏尾川
事業箇所	栄区金井町地内他
事業年度	平成26年度～
事業概要	面積 約8ha、容量 約31万m <sup>3</sup> 工事内容 遊水地工等
	二級河川柏尾川では、境川水系河川整備計画に基づき、都市洪水対策として遊水地等の整備を進めている。 現在、既設遊水地に隣接する工場跡地を利用した遊水地整備に取り組んでおり、令和4年11月に、事業に必要な全ての用地の取得が完了し、令和5年度から本格的に工事に着手している。令和6年度も引き続き、令和8年度の遊水地機能の暫定供用開始に向けて、遊水地工事を進めていく。



(イ) 全体事業費 17,000 百万円

全体事業費	令和5年度まで	令和6年度以降
百万円	百万円	百万円
17,000	12,355	4,645



金井第二遊水地整備箇所（写真①）



平成26年台風18号 出水状況（写真②）

### (3) 急傾斜地（土砂災害対策）の事業

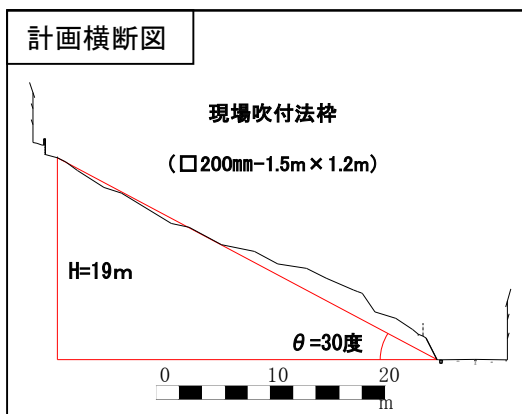
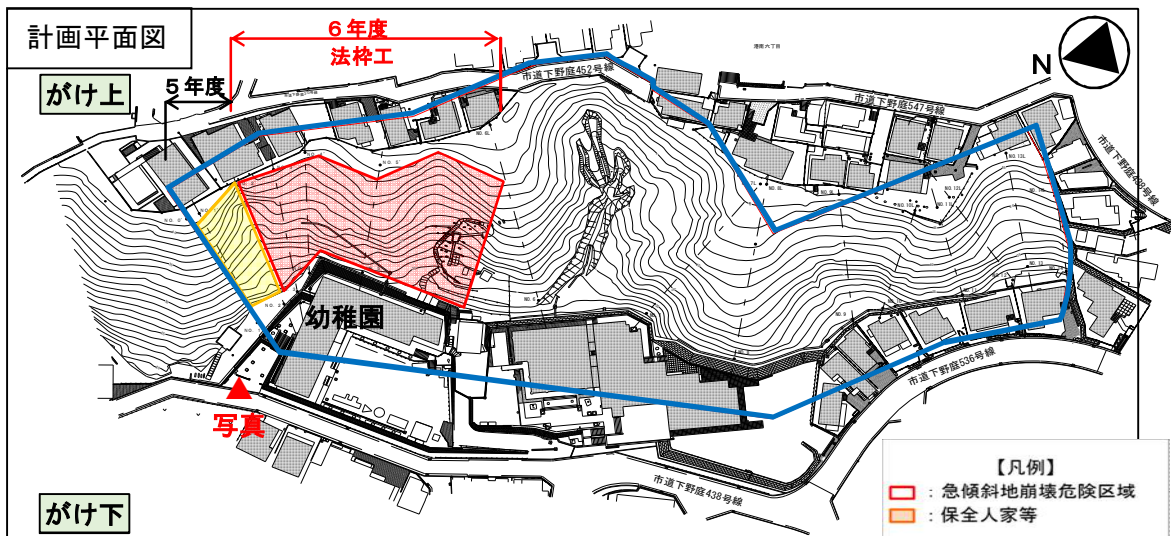
#### ア 事業概要

事業名	急傾斜地崩壊対策事業（公共）
区域名	日野1丁目地区
事業箇所	港南区日野一丁目
事業年度	令和3年度～令和7年度（予定）
区域の概要	令和5年8月10日指定告示 保全人家30戸
令和6年度	法枠工（L=60m）
<p>「日野1丁目地区」は、横浜市港南区に位置し、高さ6～20m、勾配30～60度の急傾斜地（がけ）です。</p> <p>脆弱ながけと人家が近接し、防災上の配慮が必要な方々が利用する幼稚園も立地していることから、急傾斜地崩壊対策事業を進めています。</p>	



イ 全体事業費 340 百万円

全体事業費	令和5年度まで	令和6年度以降
百万円	百万円	百万円
340	61	279





(4) 都市公園整備事業（保土ヶ谷公園）

ア 事業概要

事業名	都市公園整備事業
事業箇所	県立保土ヶ谷公園
事業年度	令和2～令和15年度（予定）
事業概要	法面对策工 ・法枠工 1式



イ 全体事業費 1,400 百万円

全体事業費	令和5年度まで	令和6年度以降
百万円	百万円	百万円
1,400	226	1,174

法面对策工

令和6年度施工箇所平面図

施工イメージ

標準断面図

## (5) 不法係留船対策

県内統一の基本方針に基づき、船の種別ごとに、所有者への自主撤去の働きかけや強制撤去を進めます。

### ア 不法係留船隻数の推移

	H8.10	H22.3	H23.3	H24.3	H25.3	H26.3	H27.3	H28.3	H29.3	H30.3	R1.3	R2.3	R3.3	R4.3	R5.3	R6.3
大岡川	143	71	21	18	15	16	16	15	18	18	18	19	19	25	25	26
大岡川 分水路	39	40	0	0	0	0	0	0	0	0	0	0	0	0	0	0
中村川・ 堀川	194	52	11	12	9	9	9	9	9	3	3	3	3	1	1	0
堀割川	286	158	179	171	157	154	135	113	43	33	33	33	32	27	27	23
合計	662	321	211	201	181	179	160	137	70	54	54	55	54	53	50	49

### イ 河川別の行政代執行等実施状況 (H13.11~R2.3)

	行政代執行	簡易代執行	沈船処分	合計
大岡川	0	19	4	23
大岡川分水路	0	6	2	8
中村川	1	21	1	23
堀川	3	14	0	17
堀割川	33	62	2	97
合計	37	122	9	168

### ウ 不法係留船対策の流れ (対策事例写真)

