

洪水や土砂災害からいのちを守るための方法を紹介します!
とくに、お年寄りの方や小さなお子さんは、家族と一緒に読んでみてね。



神奈川県PRキャラクター
かながわキンタロウ

大雨に備えて安心!

防災メモをつくらう!


次の①から③の問いについて確認し、チェックしましょう。

①自分の家のまわりにどんな災害の危険があるか知っていますか?

- 洪水 土砂災害 危険なし わからない

【わからない場合は、ハザードマップで調べてみましょう。】

→ハザードマップは市町村のHPで見ることができるほか、市町村窓口でも配布しています。
詳しくは、お住まいの市町村へ聞いてみましょう。



②いつ避難をすればよいか決めていますか?

- 決めている 決めていない

【決めていない場合は家族と相談して、事前に決めておきましょう。】

→避難のタイミングは、このページの下の方に書かれている市町村から発令される避難に関する情報や、気象庁発表の気象情報が参考になります。



③避難場所がどこにあるか知っていますか?

- 知っている わからない

【わからない場合は、ハザードマップで調べるか、市町村に確認しましょう。】

→2か所以上の避難場所へ避難できるよう、自分自身であらかじめ複数の避難経路を確認しておきましょう。

①から③で調べたことや地元市町村から出される避難に関する情報を参考に
防災メモをつくってみましょう!

○いつ避難するか

例:避難勧告が発令されたら

○どこに避難するか※

例:○○小学校

○どうやって避難情報を確認するか

例:市町村ホームページ、テレビ

○困ったときの連絡先

例:家族の電話番号

○緊急時連絡先

・消防・救急……………119番
・警察……………110番
・市町村の電話番号
TEL () -

・避難場所や、避難情報の確認方法は、市町村が作成・配布しているハザードマップ(または防災マップ)などで確認することができます。

※避難場所は、災害規模や状況によって異なるため、避難する際は市町村から出される避難情報をよく確認しましょう。

市町村から発令される避難に関する情報には次のようなものがありますので確認しておきましょう!

■【警戒レベル3】避難準備・高齢者等避難開始

お年寄りや身体の不自由な方など、避難に時間を要する方は避難を開始しましょう。その他の方はいつでも避難できるように準備をしましょう。

■【警戒レベル4】避難勧告

対象地域の方は避難を開始しましょう。※

■【警戒レベル4】避難指示(緊急)

まだ避難していない場合は、直ちに避難しましょう。※

※ただし、外出することでかえって命に危険が及ぶような状況では、近くの安全な場所への避難や、自宅内のより安全な場所に避難をしましょう。



「いのち」を守るための3つの心得

▶ 心得1 ハザードマップで危険箇所を確認

神奈川県の公報番組「かなチャンTV」で、ハザードマップの確認方法を動画で紹介しています。



黒岩さん ハザードマップ 検索

検索サイトからアクセスできます!

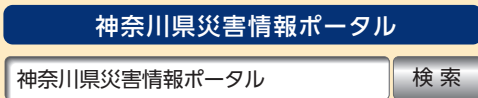


▶ 心得2 雨が降り始めたら情報を確認

・神奈川県災害情報ポータルでは、さまざまな防災情報が確認できます。

タブをクリックすると、気象情報や土砂災害警戒情報などのほか、市町村からの避難勧告・避難指示(緊急)、避難所の情報が確認できます。

クリックしたタブに関する、詳細情報が表示されます。

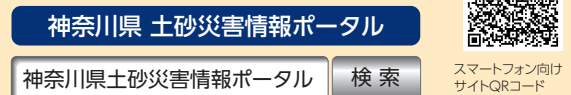


県が発信する雨量水位情報や土砂災害警戒情報を確認しましょう。

雨量や河川の水位に関する情報.....



土砂災害に関する情報.....



TVやラジオ等で気象情報や避難情報等をこまめに確認しましょう。

▶ 心得3 大雨になる前に早めの避難

- ・状況が悪化して逃げ遅れる前に、市町村から出される避難に関する情報などを参考にして、早め早めの避難を心掛けましょう。
- ・また、避難情報が発令されていなくても、身の危険を感じる場合は避難を開始しましょう。

お問い合わせ先

- ハザードマップ、避難場所等について お住まいの市町村へお問い合わせください
- 災害情報ポータルについて 神奈川県くらし安全防災局防災部 災害対策課 TEL045-210-3430
- 雨量水位情報について 神奈川県県土整備局河川下水道部 河川課 TEL045-210-6491
- 土砂災害情報ポータルについて 神奈川県県土整備局河川下水道部 砂防海岸課 TEL045-210-6511