



KANAGAWA

神奈川県  
環境農政部大気水質課

参考資料 1

平成17年度

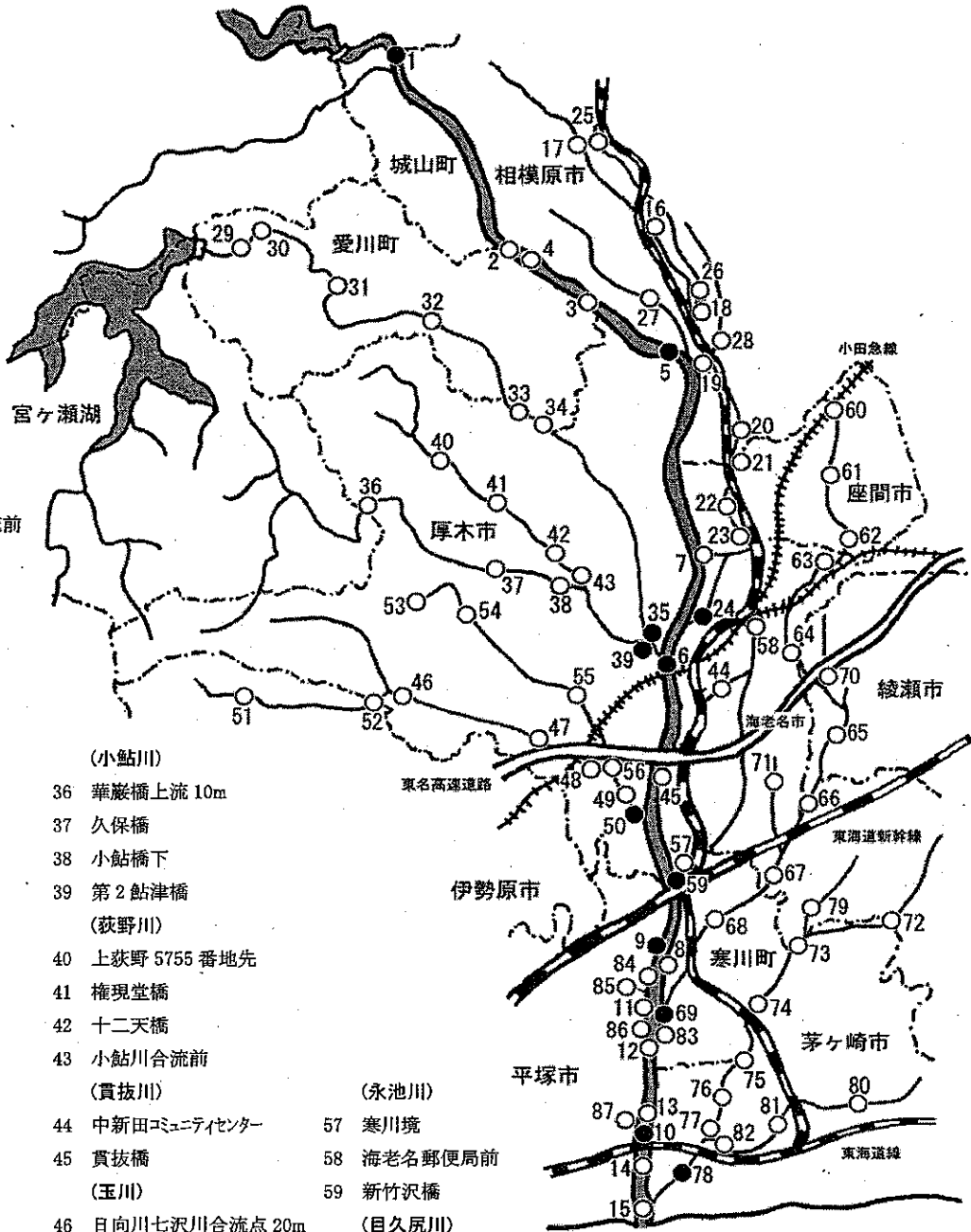
# 神奈川県水質調査年表

---

平成19年3月

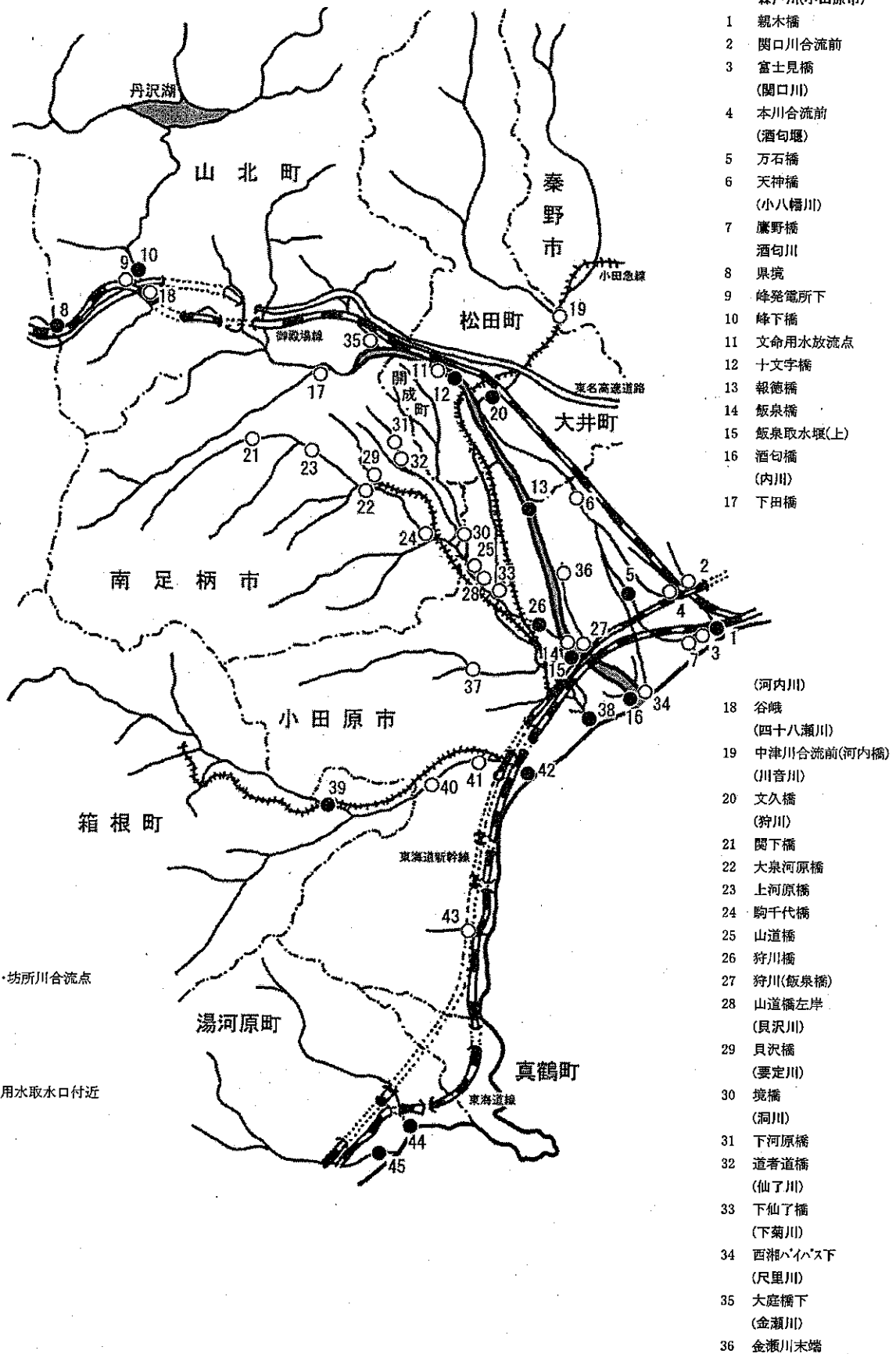
図6 相模川調査地点図

- 相模川
- 1 小倉橋
  - 2 小沢
  - 3 六倉
  - 4 高田橋
  - 5 昭和橋
  - 6 相模大橋
  - 7 海老名分水路合流前
  - 8 寒川取水口
  - 9 寒川取水堰(上)
  - 10 馬入橋
  - 11 神川橋下流
  - 12 鹿見堂
  - 13 八幡
  - 14 馬入橋下流
  - 15 湘南大橋  
(鳩川)
  - 16 久保
  - 17 八幡橋
  - 18 大盛橋
  - 19 三段の滝
  - 20 妙眞橋
  - 21 六反橋
  - 22 新鳩川橋
  - 23 見取橋
  - 24 馬船橋  
(姥川)
  - 25 作の口
  - 26 天応院  
(八瀬川)
  - 27 無量光寺下  
(道保川)
  - 28 泉橋  
(中津川)
  - 29 半原取水口
  - 30 川北
  - 31 馬渡
  - 32 角田
  - 33 坂本
  - 34 才戸橋上流 30m 先
  - 35 第1鮎津橋



- (小鮎川)
- 36 華巖橋上流 10m
  - 37 久保橋
  - 38 小鮎橋下
  - 39 第2鮎津橋  
(荻野川)
  - 40 上荻野 5755 番地先
  - 41 権現堂橋
  - 42 十二天橋
  - 43 小鮎川合流前  
(貫抜川)
  - 44 中新田コミュニティセンター
  - 45 貫抜橋
  - 46 日向川七沢川合流点 20m
  - 47 川久保橋下
  - 48 八木間橋下
  - 49 玉川屯原橋
  - 50 相川水位観測所  
(日向川)
  - 51 キャンプ場下日向
  - 52 日向川橋日向
  - 53 上古沢 1712 番地下
  - 54 温水上耕地先
  - 55 地藏橋
  - 56 新八木間橋
- (永池川)
- 57 寒川境
  - 58 海老名郵便局前
  - 59 新竹沢橋  
(目久尻川)
- (打戻川)
- 79 やなか橋
- (釜坂川)
- 71 国分寺台
- (小出川)
- 72 大黒橋下流
  - 73 追出橋
  - 74 寺尾橋
  - 75 大曲橋
  - 76 浜園橋
  - 77 下町屋橋
  - 78 宮の下橋
- (小池仲橋)
- 60 小池仲橋
- 上栗原橋
- 61 上栗原橋
- 寒川橋
- 62 寒川橋
- 龜島橋
- 63 龜島橋
- 小園橋
- 64 小園橋
- 吉野橋
- 65 吉野橋
- 用田橋
- 66 用田橋
- 久保田橋
- 67 久保田橋
- 宮山橋
- 68 宮山橋
- 河原橋
- 69 河原橋
- (小園排水路)
- 70 目久尻川合流前
- (打戻川)
- 79 やなか橋
- (千ノ川)
- 80 上ノ田橋
  - 81 梅田橋
  - 82 古相模橋  
(流入下水)
  - 83 一之宮第2排水路
  - 84 天神森排水路
  - 85 駒返排水路
  - 86 鹿見堂排水路
  - 87 馬入排水路

図8 酒匂川等河川調査地点図



- 森戸川(小田原市)
- 1 親木橋
  - 2 関口川合流前
  - 3 富士見橋 (関口川)
  - 4 本川合流前 (酒匂堰)
  - 5 万石橋 (小八幡川)
  - 6 天神橋 (酒匂川)
  - 7 鷹野橋 (酒匂川)
  - 8 泉境
  - 9 峰発電所下
  - 10 峰下橋
  - 11 文命用水放流点
  - 12 十文字橋
  - 13 報徳橋
  - 14 飯泉橋
  - 15 飯泉取水堰(上)
  - 16 酒匂橋 (内川)
  - 17 下田橋

- (河内川)
- 18 谷峨 (四十八瀬川)
  - 19 中津川合流前(河内橋) (川音川)
  - 20 文久橋 (狩川)
  - 21 関下橋
  - 22 大泉河原橋
  - 23 上河原橋
  - 24 駒千代橋
  - 25 山道橋
  - 26 狩川橋
  - 27 狩川(飯泉橋)
  - 28 山道橋左岸 (貝沢川)
  - 29 貝沢橋 (要定川)
  - 30 境橋 (洞川)
  - 31 下河原橋
  - 32 道者道橋 (仙了川)
  - 33 下仙了橋 (下菊川)
  - 34 西瀬バイパス下 (尺里川)
  - 35 大庭橋下 (金瀬川)
  - 36 金瀬川末端

- 山王川
- 37 久野川・坊所川合流点
  - 38 山王橋 早川
  - 39 会館橋
  - 40 太閤橋
  - 41 小田原用水取水口付近
  - 42 早川橋 白糸川
  - 43 白糸橋 新崎川
  - 44 吉浜橋 千歳川
  - 45 千歳橋

図9 相模湖・津久井湖・芦ノ湖及び流入河川調査地点図

- |                 |                 |
|-----------------|-----------------|
| 相模湖             | 津久井湖            |
| 1 桂川橋(桂川)       | 10 沼本ダム         |
| 2 境川橋           | 11 名手橋          |
| 3 日連大橋          | 12 三井大橋         |
| 4 勝瀬橋           | 13 湖西部          |
| 5 湖中央西部         | 14 津久井湖堰堤前      |
| 6 湖中央東部         | 15 道志橋          |
| 7 相模湖大橋         | 16 両国橋(道志川)     |
| 8 弁天橋(沼本調整池)    | 17 奥相模湖堰堤前(道志川) |
| 9 津久井分水池(沼本調整池) | 18 弁天橋(道志川)     |

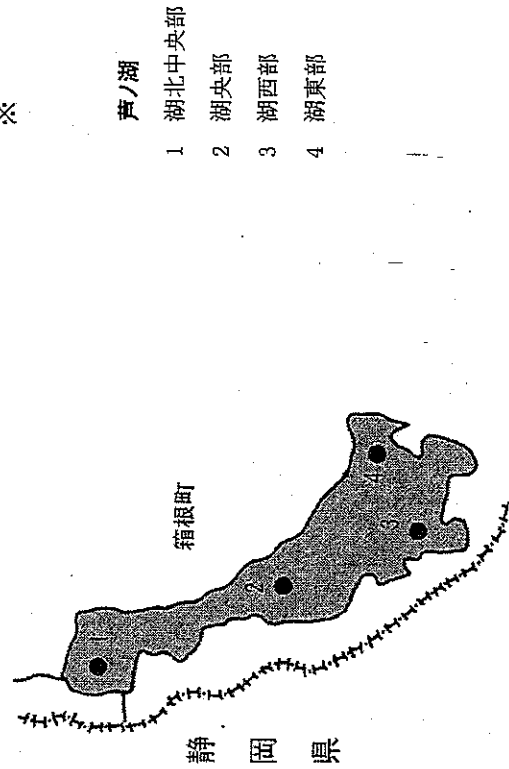
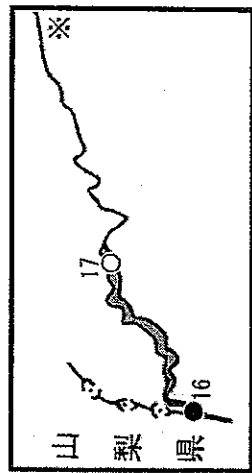
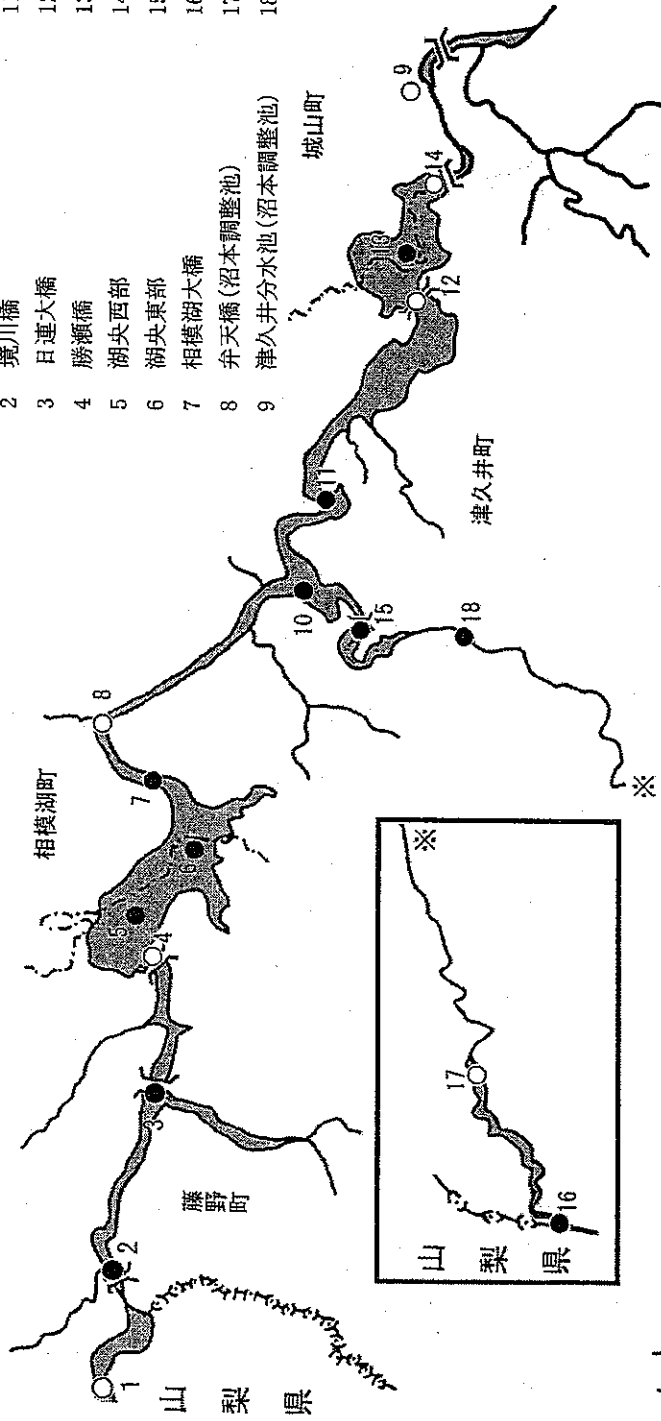
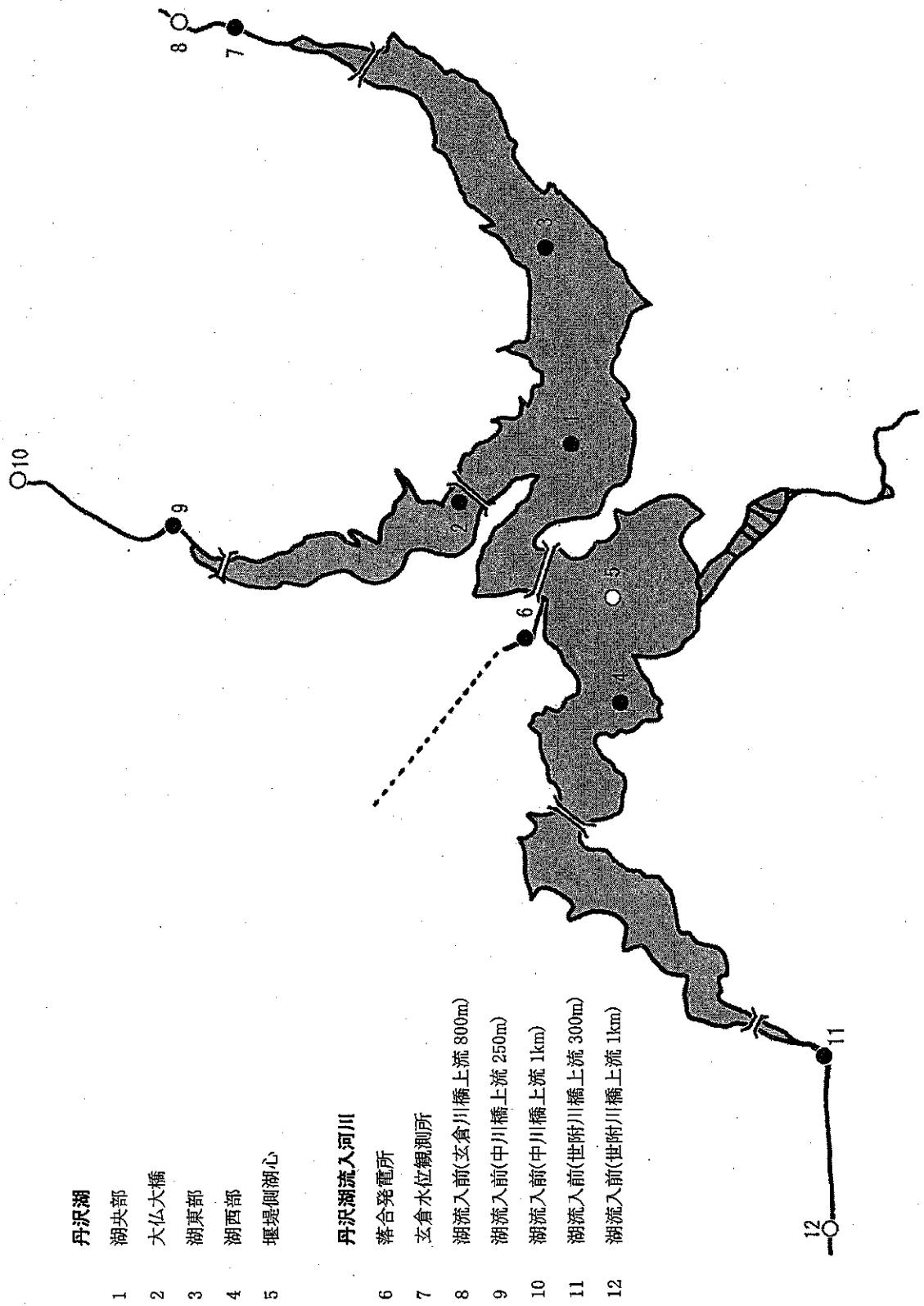


図10 丹沢湖及び流入河川調査地点図



丹沢湖

- 1 湖央部
- 2 大仏大橋
- 3 湖東部
- 4 湖西部
- 5 堰堤側湖心

丹沢湖流入河川

- 6 落合発電所
- 7 玄倉水位観測所
- 8 湖流入前(玄倉川橋上流 800m)
- 9 湖流入前(中川橋上流 250m)
- 10 湖流入前(中川橋上流 1km)
- 11 湖流入前(世附川橋上流 300m)
- 12 湖流入前(世附川橋上流 1km)

図 1 1 宮ヶ瀬湖及び流入河川調査地点図

