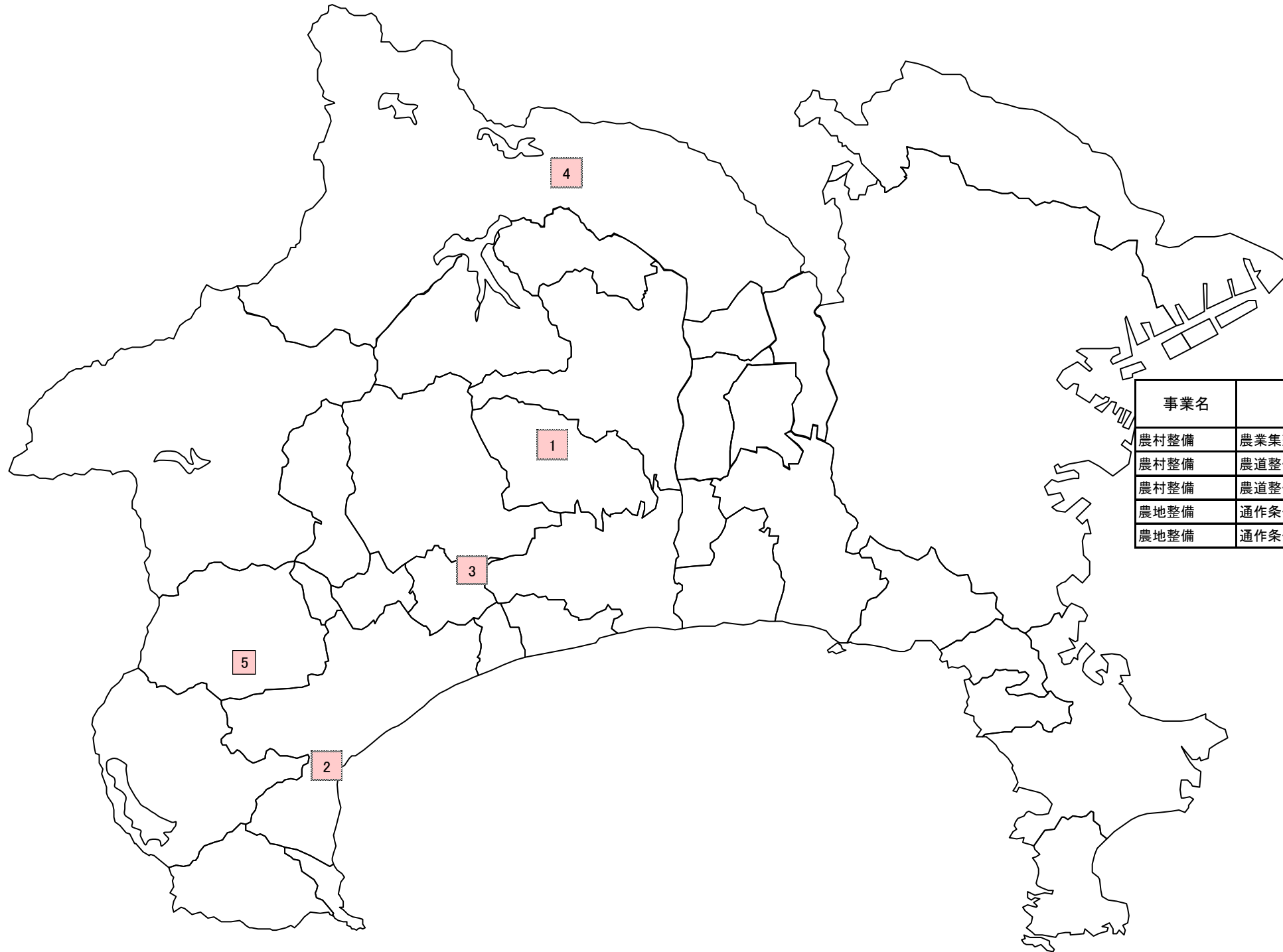



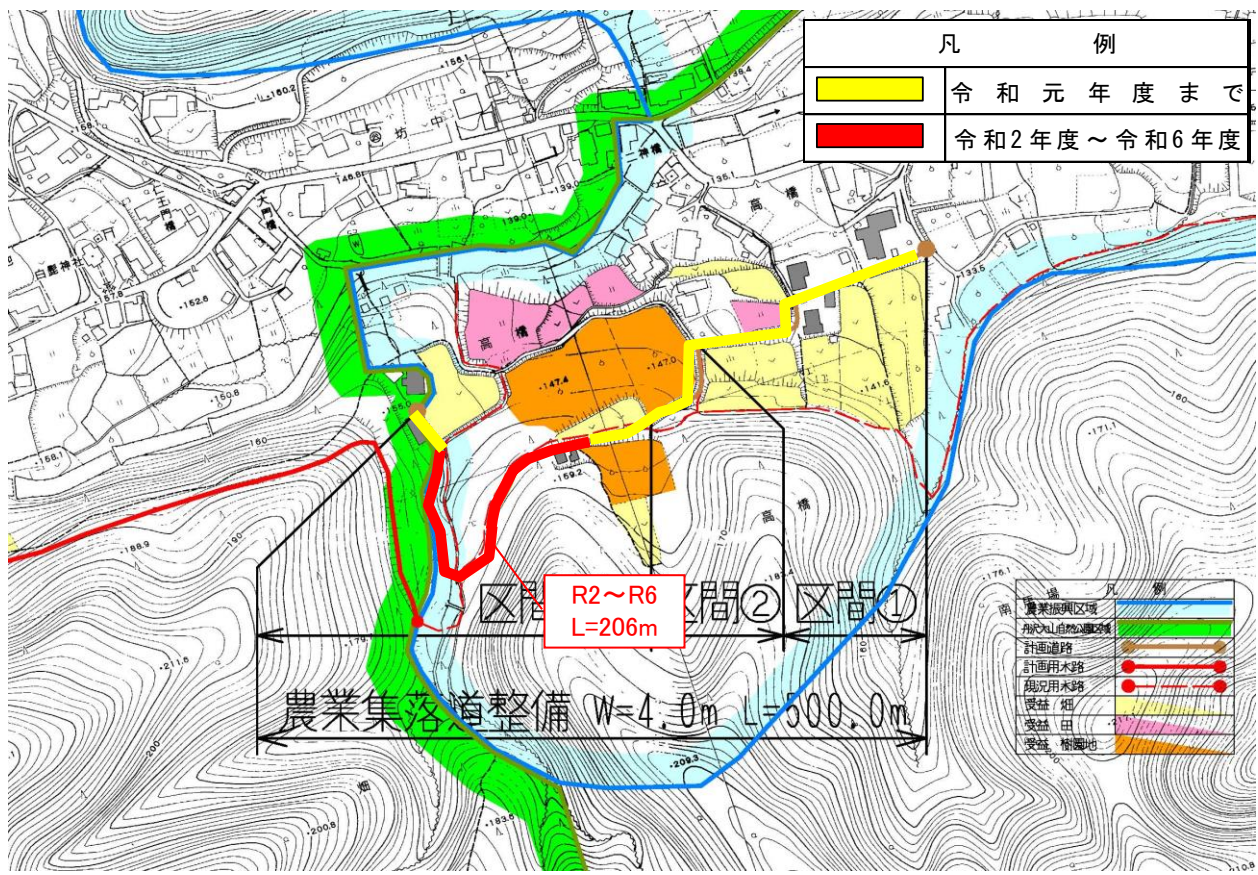
神奈川県農山漁村地域整備計画その3（農業農村整備関係） 位置図



事業名	事業型	地区名	図面番号
農村整備	農業集落基盤再編・整備事業(集落基盤再編型)	高部屋	1
農村整備	農道整備事業(基幹農道整備事業)	早川石橋2期	2
農村整備	農道整備事業(基幹農道整備事業)	井ノ口東2期	3
農地整備	通作条件整備(一般農道保全対策型)	諏訪森下	4
農地整備	通作条件整備(一般農道保全対策型)	南足柄	5

農村集落基盤再編・整備事業(集落基盤再編型)

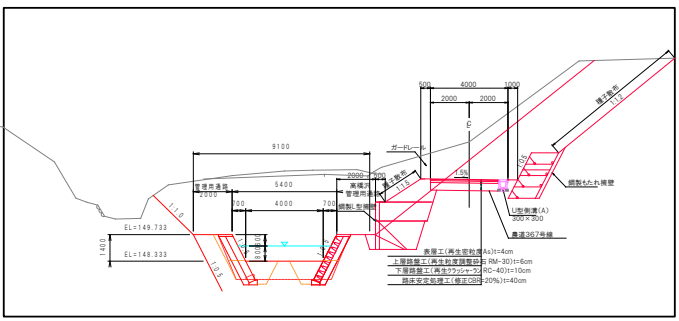
事業概要		地区名	たかべや 高部屋
全体	事業費	37,818,000円	位置図
	事業量	集落道 206m	
負担区分	国 5/10 県 2/10 地元 3/10		
受益面積	20.9 ha	受益戸数	139 戸
工期	令和2年度～令和6年度		
事業主体	伊勢原市		
関連事業			



現況写真

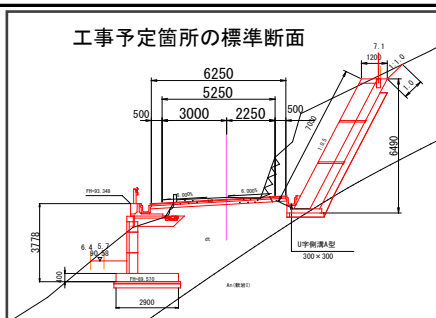
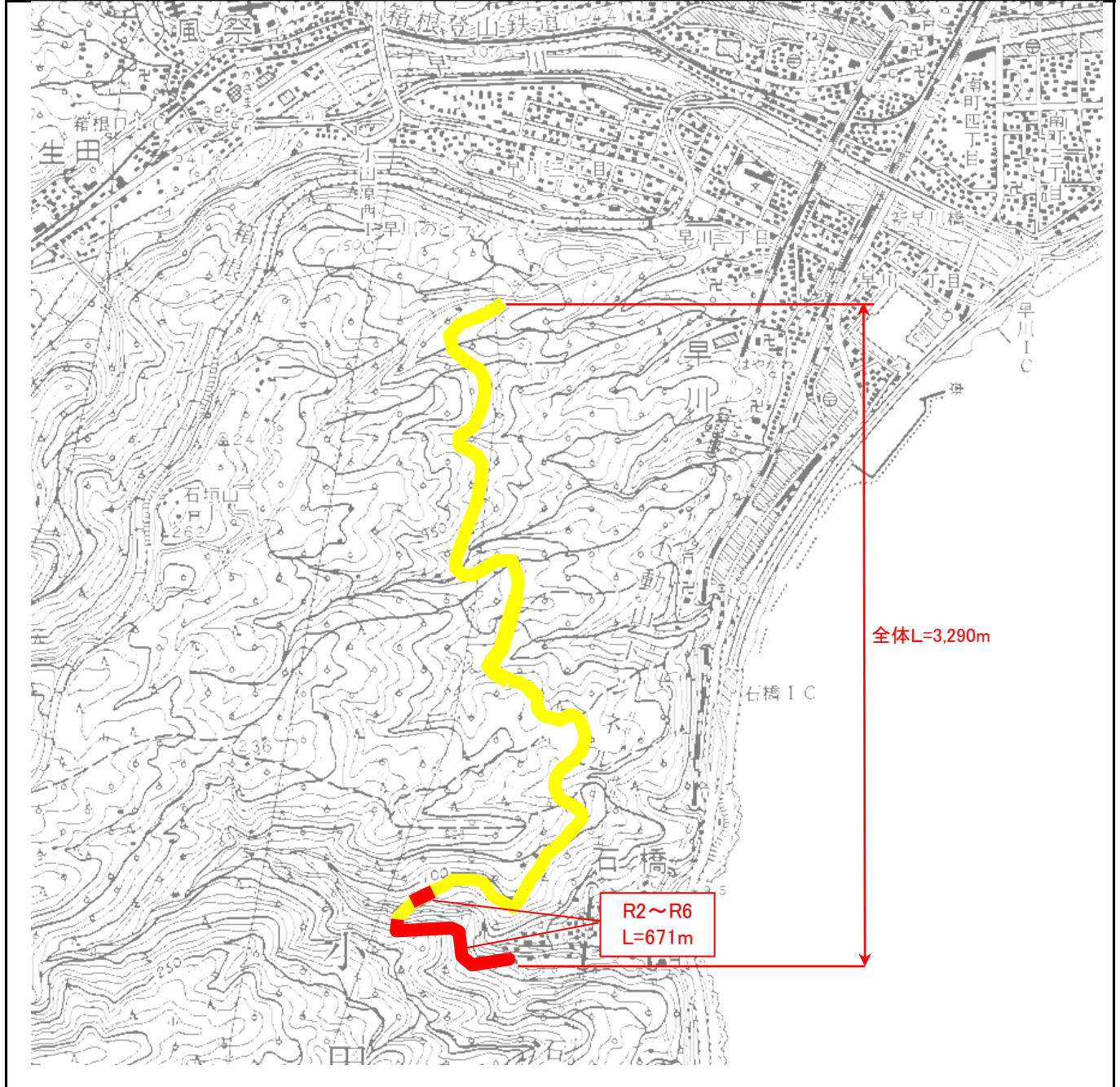
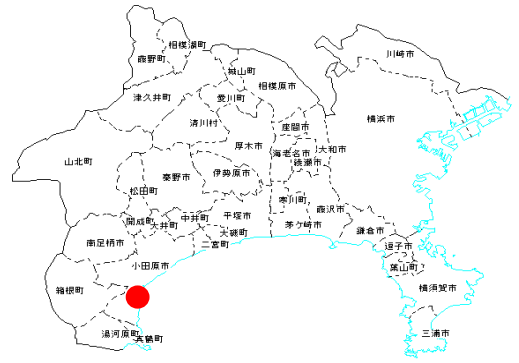


標準構造図



基幹農道整備事業 早川石橋2期地区 計画平面図

事業概要		地区名	早川石橋2期	
全体	事業費	201,836,000円		
	事業量	農道工 671m		
負担区分		国 5/10 県 1/3 地元 1/6		
受益面積		112ha	関係戸数	243戸
工期		平成2年度～令和6年度		
事業主体		神奈川県		
関連事業				



全 幅 5.5m (車道幅員4.5m)

表 層 t=4cm (As密粒)
 上層路盤 t=10cm (RM-40)
 下層路盤 t=18cm (RC-40)
 遮断層 t=15cm (山砂)

凡 例	
	令和元年度以前
	令和2年度～令和6年度

通作条件整備(一般農道保全対策型)

事業概要		地区名	諏訪森下
全体	事業費	11,000,000円	
	事業量	点検・診断一式	
負担区分		国 5/10 県 2/10 地元 3/10	
受益面積		-	関係戸数
工期		令和2年度～令和3年度	
事業主体		相模原市	
関連事業			

位置図



通作条件整備(一般農道保全対策型) 諏訪森下地区 位置図



凡 例	
	令和2年度～令和3年度



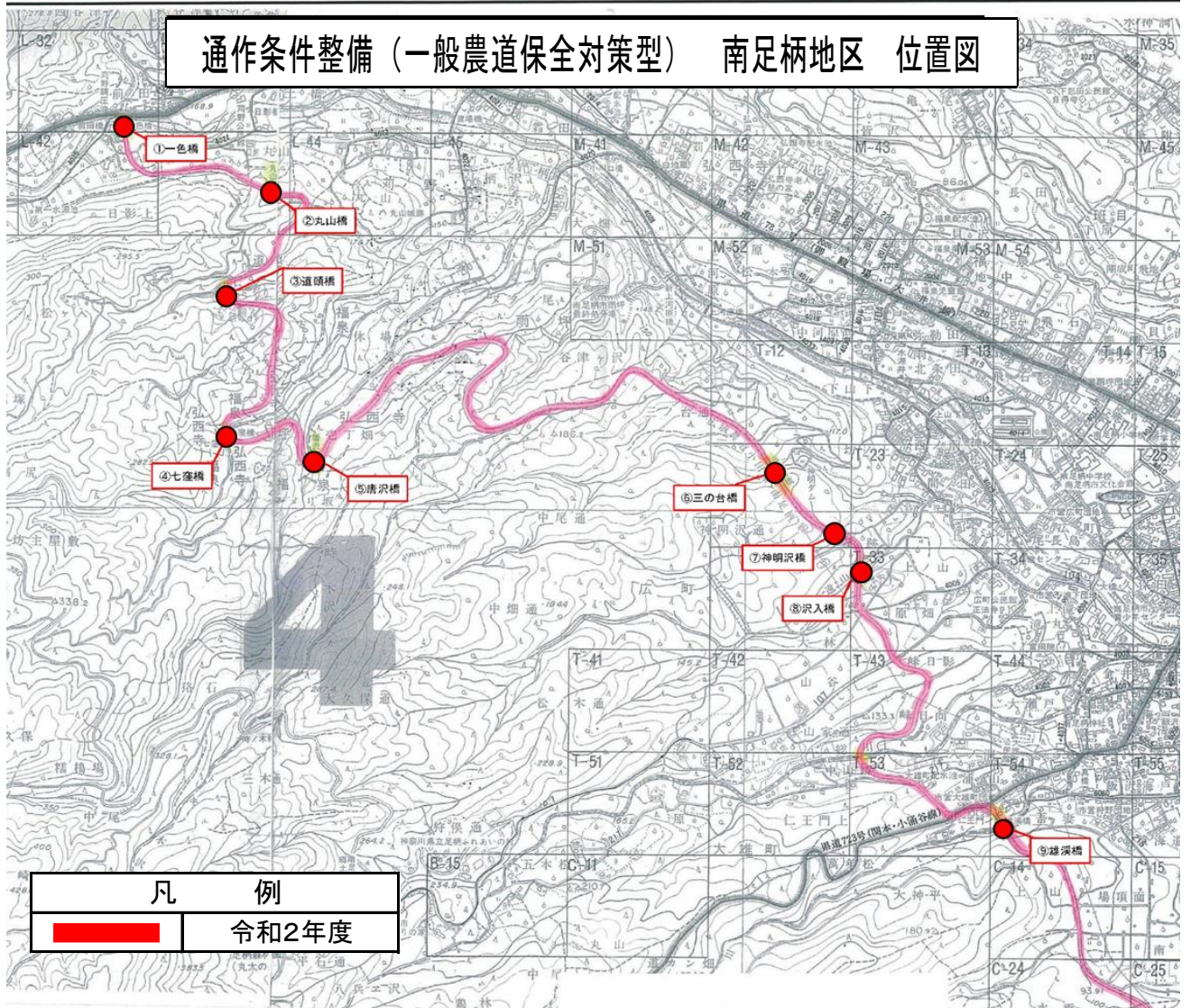
通作条件整備(一般農道保全対策型)

事業概要		地区名	南足柄
全体	事業費	10,100,000円	
	事業量	点検・診断一式	
負担区分		国 5/10 県 2/10 地元 3/10	
受益面積		-	関係戸数
工期		令和2年度	
事業主体		南足柄市	
関連事業			

位置図



通作条件整備(一般農道保全対策型) 南足柄地区 位置図



凡 例
 令和2年度