

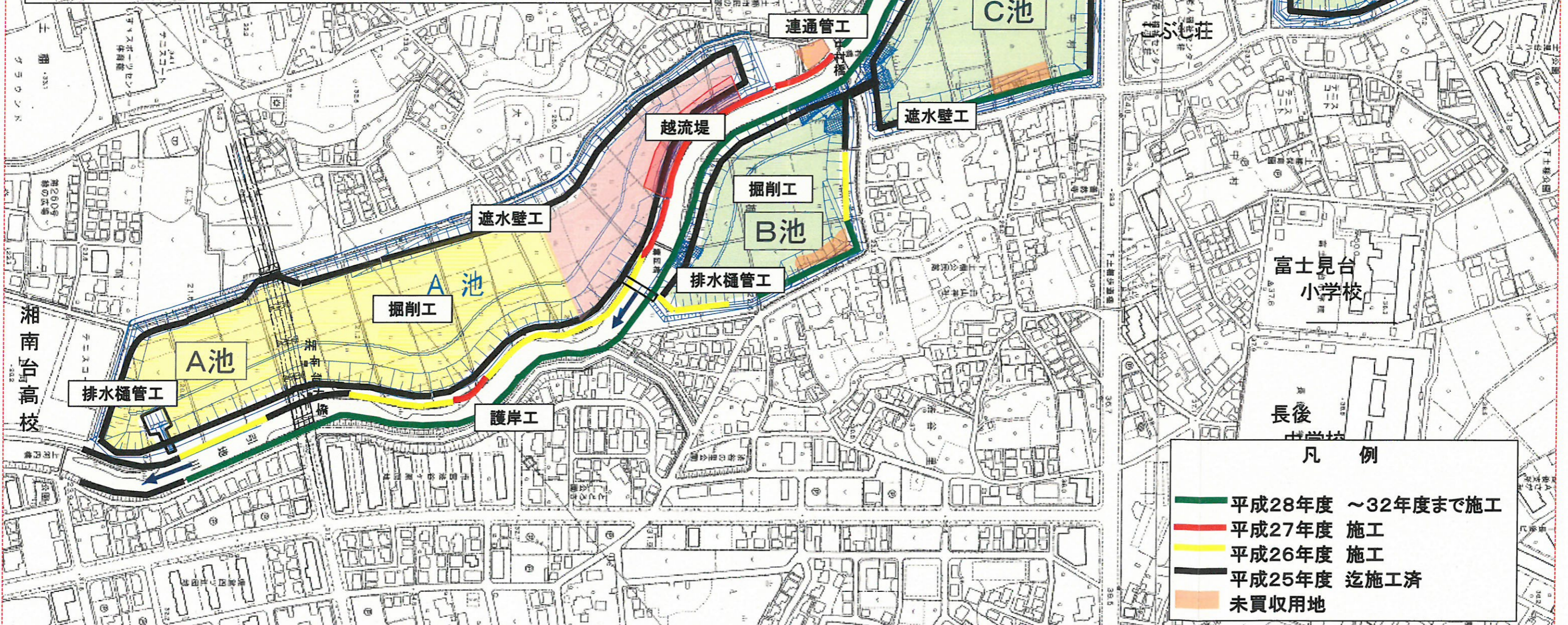
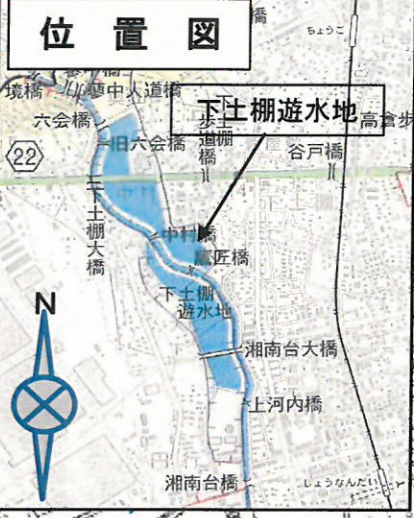
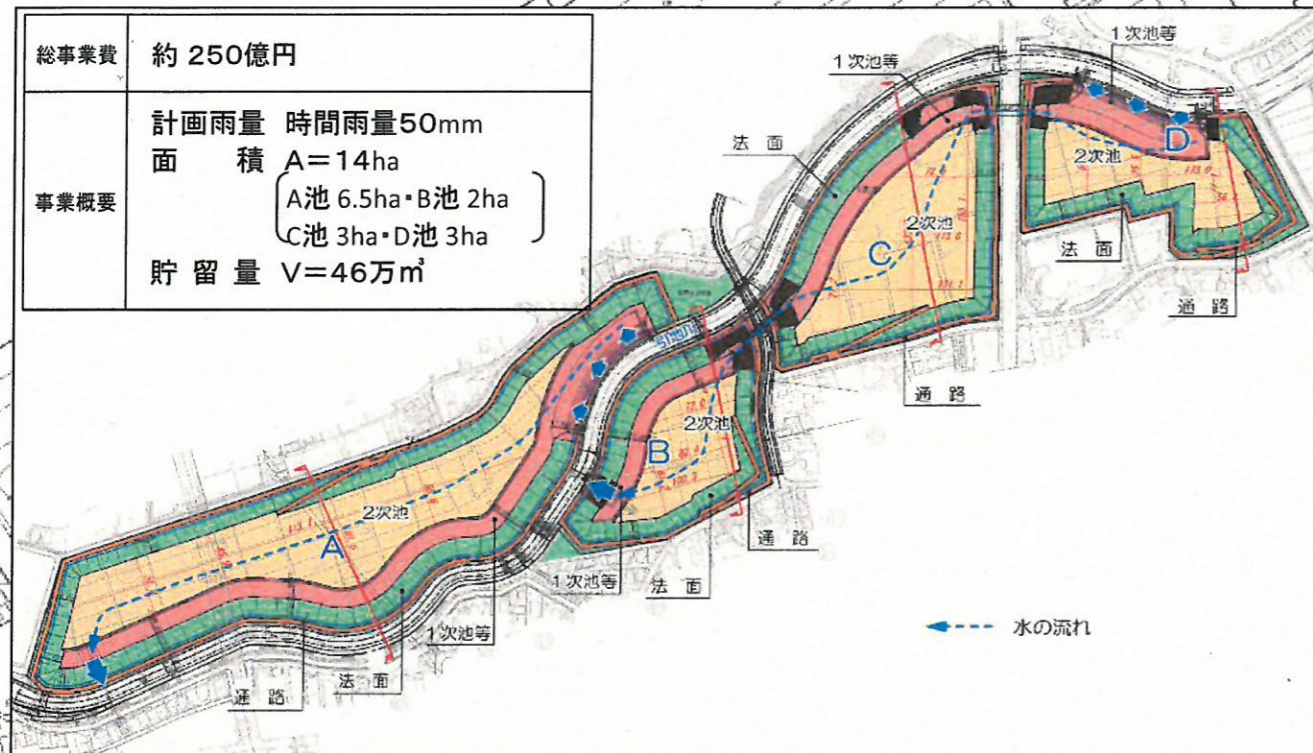
# 下土棚遊水地 事業進捗状況図

資料-2

平成27年3月23日  
藤沢土木事務所

## 施設区分図

総事業費	約 250億円
計画雨量	時間雨量50mm
面積	A=14ha (A池 6.5ha・B池 2ha C池 3ha・D池 3ha)
貯留量	V=46万 <sup>3</sup> m



凡例

緑色	平成28年度 ~ 32年度まで施工
赤色	平成27年度 施工
黄色	平成26年度 施工
黒色	平成25年度 迄施工済
オレンジ色	未買収用地

下土棚遊水地（A池）の整備状況（撮影:H27年3月）

