

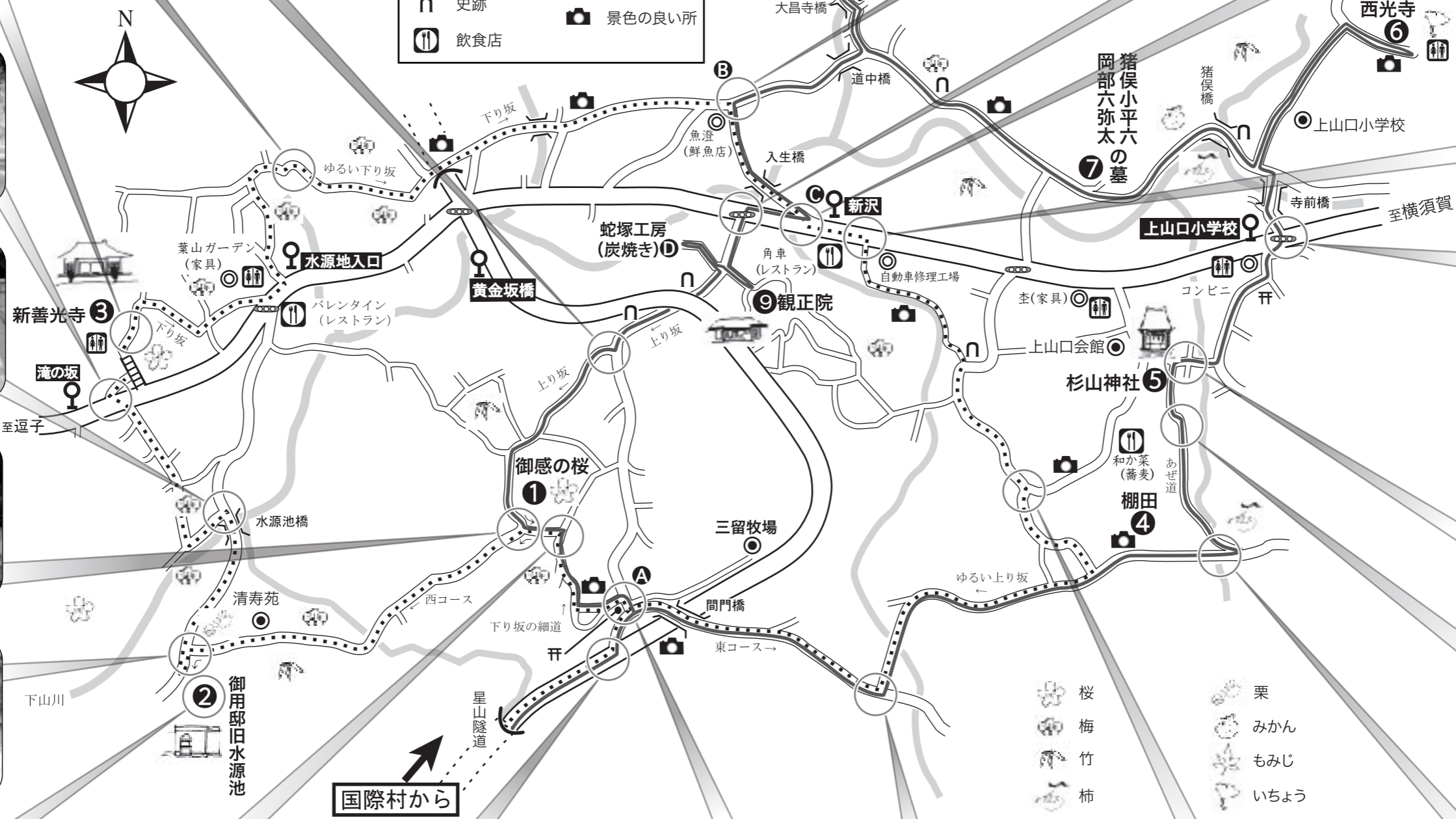
葉山 上山口 散策コース

出発点: 湘南国際村センター前 所要時間: 各コース約2時間



- 西(水源池～新善光寺)コース (時計回り)
- 東(棚田～大昌寺)コース (反時計回り)

- 目印
- ◎ 商店
- ∩ 史跡
- 🍴 飲食店
- 🚻 トイレ
- 🚌 バス停
- 📷 景色の良い所



通り抜け不可は車のためのもの



右折して坂を下る




魚澄の角を曲がる



最初の信号のある交差点を左折




新善光寺の鐘楼の先を左に入る



信号機がないので車に注意!



橋を渡ってすぐ左折




(東コース)左折して狭い路地を上る
(西コース)下りの細道から出たら左折




広い通りを左折



見逃しやすいので注意




(東コース)つきあたりを右折
(西コース)左折して狭い道に入る




トンネルを出て最初の丁字路を左折




(東コース)坂を上って右折
(西コース)急な下り坂の細道に入る




(東コース)広い丁字路を左折
(西コース)つきあたりを右折




お墓の見える方に右折して上る



左折して下り坂の小道を折り返す



(東コース)右折して県道に戻るように進む
(西コース)横断して「角車」に向かう



整備工場の車置き場を通り抜ける
感じでフェンスの先の細道に入る



県道27号線の横断歩道を渡る



神社の境内を出たらすぐ右折する



棚田を左に見て進むと杉山神社にでる

- 桜
- 梅
- 竹
- 柿
- 栗
- みかん
- もみじ
- いちよう

国際村から