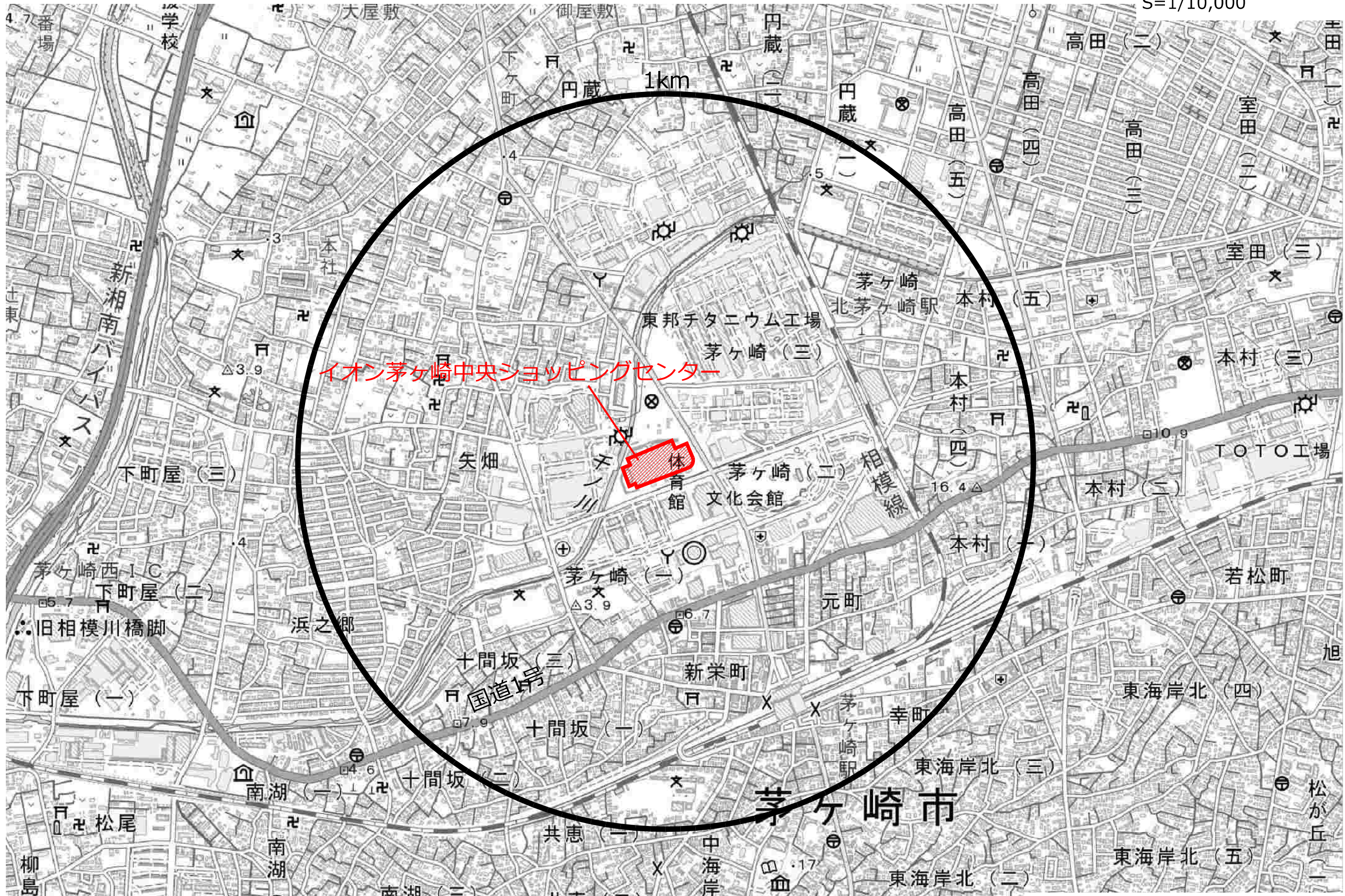


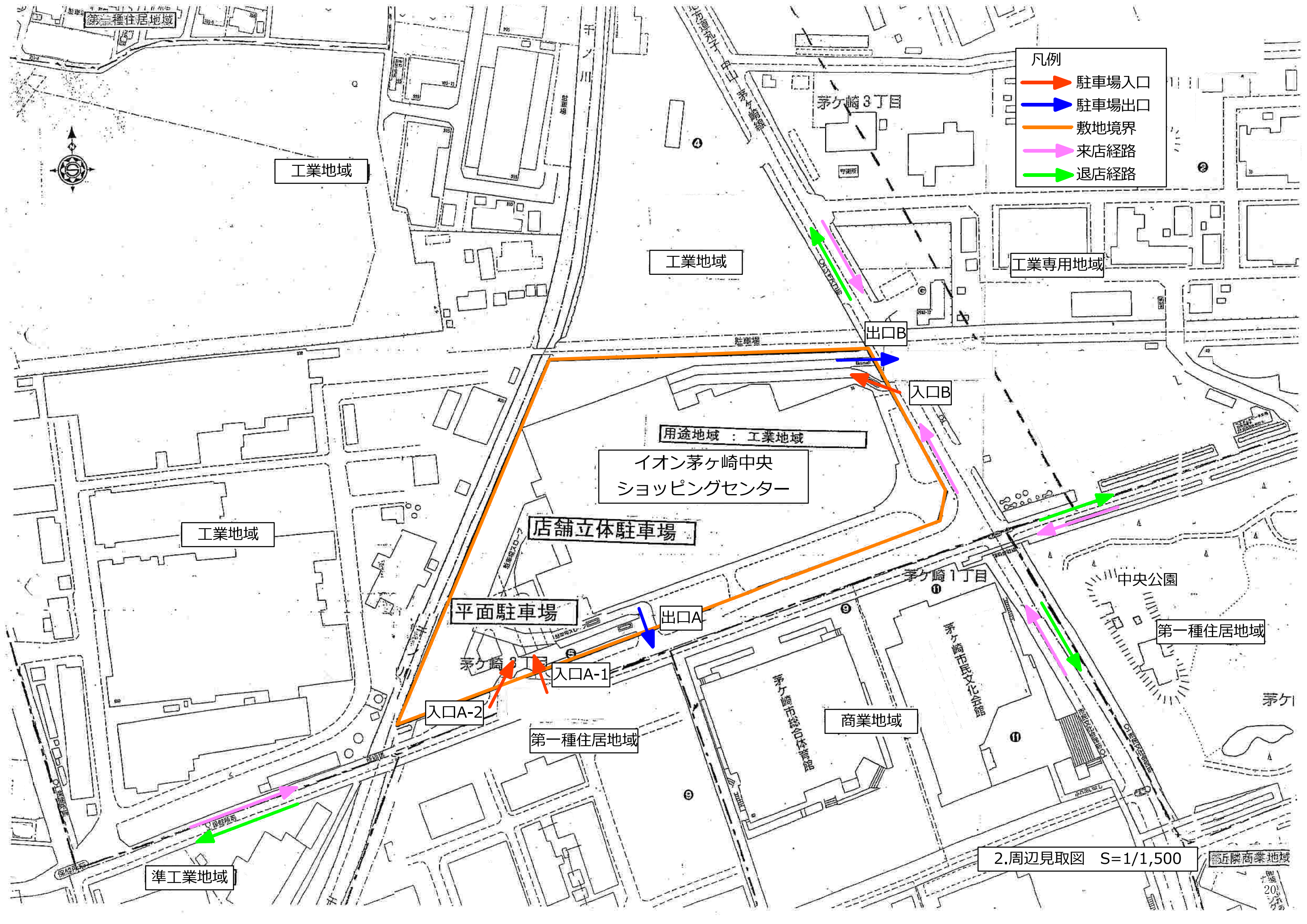
添付書類 図面目次

添付書類 図面	図面 1	広域見取図
	図面 2	周辺見取図
	図面 3 (1)	建物配置図 (変更前)
	図面 3 (2)	建物配置図 (変更後)
	図面 4	1 階平面図
	図面 5	2 階平面図
	図面 6	3 階平面図
	図面 7 (1)	4 階平面図 (変更前)
	図面 7 (2)	4 階平面図 (変更後)
	図面 8 (1)	5 階平面図 (変更前)
	図面 8 (2)	5 階平面図 (変更後)
	図面 9 (1)	R 階平面図 (変更前)
	図面 9 (2)	R 階平面図 (変更後)

図面1 広域見取図
S=1/10,000



※国土地理院発行地形図を加工して作成



- 凡例
- 駐車場入口
 - 駐車場出口
 - 敷地境界
 - 来店経路
 - 退店経路

工業地域

工業地域

工業専用地域

用途地域：工業地域
イオン茅ヶ崎中央
ショッピングセンター

店舗立体駐車場

工業地域

平面駐車場

中央公園

第一種住居地域

入口A-2

入口A-1

第一種住居地域

商業地域

準工業地域

2.周辺見取図 S=1/1,500

近隣商業地域

20m



	駐輪台数
A	201
B	243
C	139
D	-
E	80
F	93
G	140
H	117
I	370
J	110
K	20
L	20
M	20
合計	1,553

I 駐輪場 ⇨ 370台			
場所	長さ(m)	台数	備考
I 1	38.5	174	2段式
I 2	19.4	86	2段式
I 3	13.5	80	2段式
I 4	11.3	50	2段式
合計	82.7	370	

F 駐輪場 ⇨ 93台			
場所	長さ(m)	台数	備考
F1	8.5	17	
F2	8.6	38	2段式
F3	8.6	38	2段式
合計	25.7	93	

H 駐輪場 ⇨ 117台			
場所	長さ(m)	台数	
H1	17	33	
H2	51	84	
合計	68	117	

J 駐輪場 110台			
場所	長さ(m)	台数	
J	55.0	110	
合計	55.0	110	

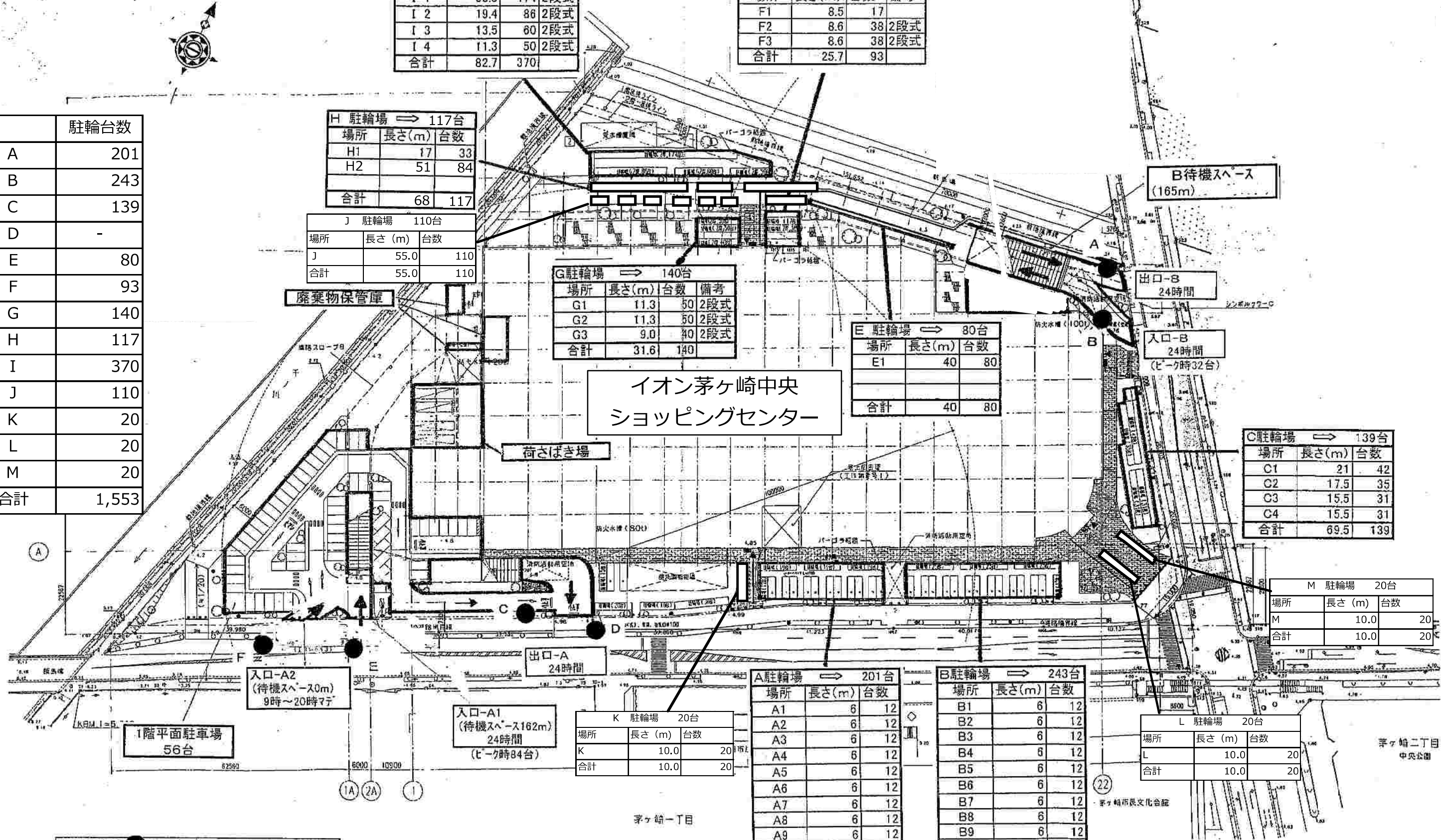
G 駐輪場 ⇨ 140台			
場所	長さ(m)	台数	備考
G1	11.3	50	2段式
G2	11.3	50	2段式
G3	9.0	40	2段式
合計	31.6	140	

E 駐輪場 ⇨ 80台			
場所	長さ(m)	台数	
E1	40	80	
合計	40	80	

C 駐輪場 ⇨ 139台			
場所	長さ(m)	台数	
C1	21	42	
C2	17.5	35	
C3	15.5	31	
C4	15.5	31	
合計	69.5	139	

M 駐輪場 20台			
場所	長さ(m)	台数	
M	10.0	20	
合計	10.0	20	

イオン茅ヶ崎中央
ショッピングセンター



交通整理員 (A~F)			
時間帯	平日	日曜	土・休・繁忙日
10~19		BD	BD
10~20		EF	EF
12~21	B	AC	AC

K 駐輪場 20台			
場所	長さ(m)	台数	
K	10.0	20	
合計	10.0	20	

A 駐輪場 ⇨ 201台			
場所	長さ(m)	台数	
A1	6	12	
A2	6	12	
A3	6	12	
A4	6	12	
A5	6	12	
A6	6	12	
A7	6	12	
A8	6	12	
A9	6	12	
A10	6	12	
A11	6	12	
A12	6	12	
A13	9.5	19	
A14	9.5	19	
A15	9.5	19	
合計	100.5	201	

B 駐輪場 ⇨ 243台			
場所	長さ(m)	台数	
B1	6	12	
B2	6	12	
B3	6	12	
B4	6	12	
B5	6	12	
B6	6	12	
B7	6	12	
B8	6	12	
B9	6	12	
B10	6	12	
B11	6	12	
B12	6	12	
B13	6	12	
B14	6	12	
B15	12.5	25	
B16	12.5	25	
B17	12.5	25	
合計	121.5	243	

L 駐輪場 20台			
場所	長さ(m)	台数	
L	10.0	20	
合計	10.0	20	

3 (1) 建物配置図 (変更前)
S=1/1,000



I 駐輪場 ⇨ 370台

場所	長さ(m)	台数	備考
I 1	38.5	174	2段式
I 2	19.4	86	2段式
I 3	13.5	80	2段式
I 4	11.3	50	2段式
合計	82.7	370	

F 駐輪場 ⇨ 93台

場所	長さ(m)	台数	備考
F1	8.5	17	
F2	8.6	38	2段式
F3	8.6	38	2段式
合計	25.7	93	

H 駐輪場 ⇨ 117台

場所	長さ(m)	台数
H1	17	33
H2	51	84
合計	68	117

J 駐輪場 110台

場所	長さ(m)	台数
J	55.0	110
合計	55.0	110

G 駐輪場 ⇨ 140台

場所	長さ(m)	台数	備考
G1	11.3	50	2段式
G2	11.3	50	2段式
G3	9.0	40	2段式
合計	31.8	140	

E 駐輪場 ⇨ 80台

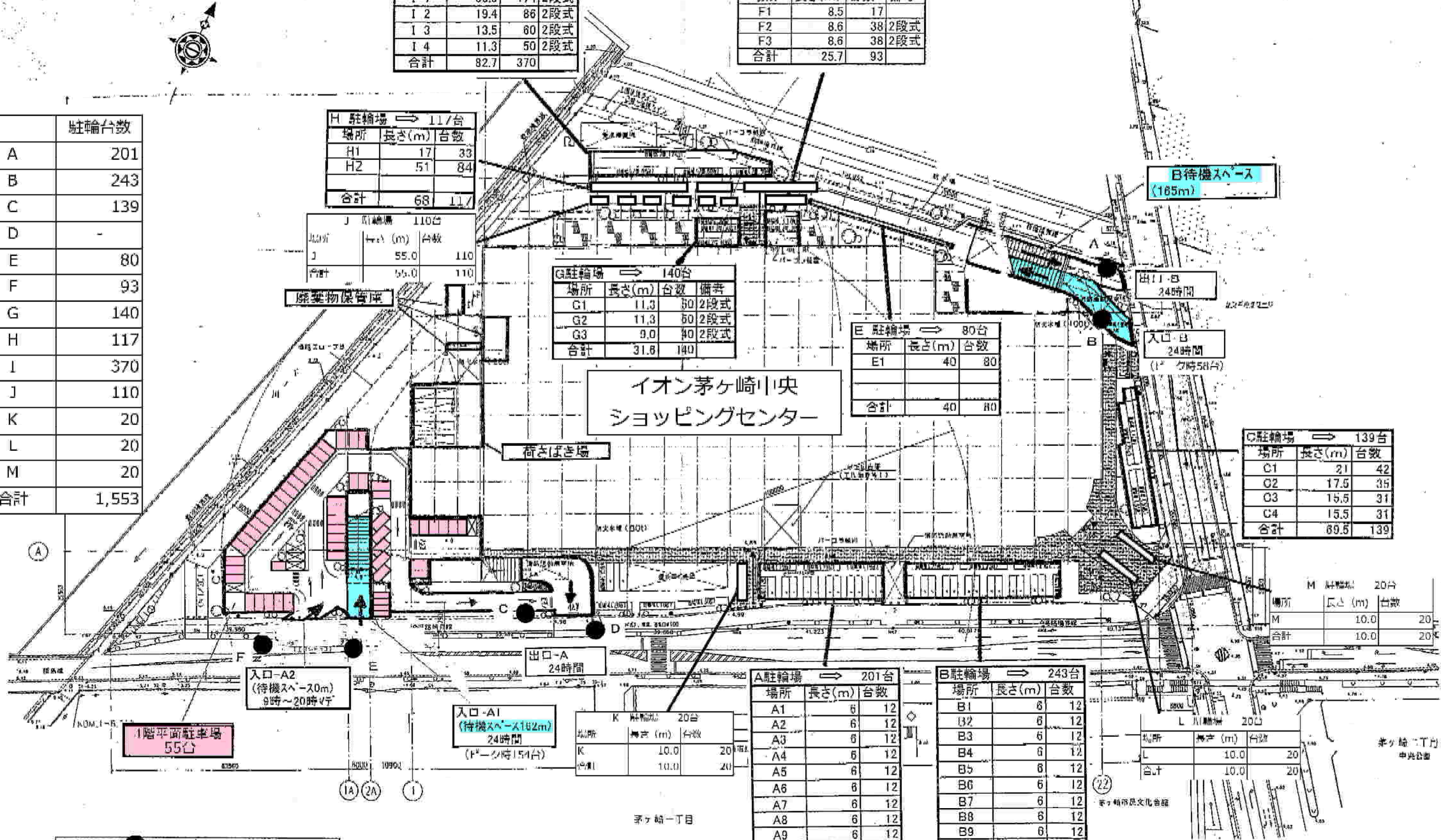
場所	長さ(m)	台数
E1	40	80
合計	40	80

Q 駐輪場 ⇨ 139台

場所	長さ(m)	台数
Q1	21	42
Q2	17.5	35
Q3	15.5	31
Q4	15.5	31
合計	69.5	139

駐輪台数	
A	201
B	243
C	139
D	
E	80
F	93
G	140
H	117
I	370
J	110
K	20
L	20
M	20
合計	1,553

イオン茅ヶ崎中央
ショッピングセンター



入口-A2
(待機スペース0m)
9時~20時迄

入口-A1
(待機スペース162m)
24時間
(F-夕時154台)

出口-A
24時間

1階平面駐車場
55台

A 駐輪場 ⇨ 201台

場所	長さ(m)	台数
A1	6	12
A2	6	12
A3	6	12
A4	6	12
A5	6	12
A6	6	12
A7	6	12
A8	6	12
A9	6	12
A10	6	12
A11	6	12
A12	6	12
A13	9.5	19
A14	9.5	19
A15	9.5	19
合計	100.5	201

B 駐輪場 ⇨ 243台

場所	長さ(m)	台数
B1	6	12
B2	6	12
B3	6	12
B4	6	12
B5	6	12
B6	6	12
B7	6	12
B8	6	12
B9	6	12
B10	6	12
B11	6	12
B12	6	12
B13	6	12
B14	6	12
B15	12.5	25
B16	12.5	25
B17	12.5	25
合計	121.5	243

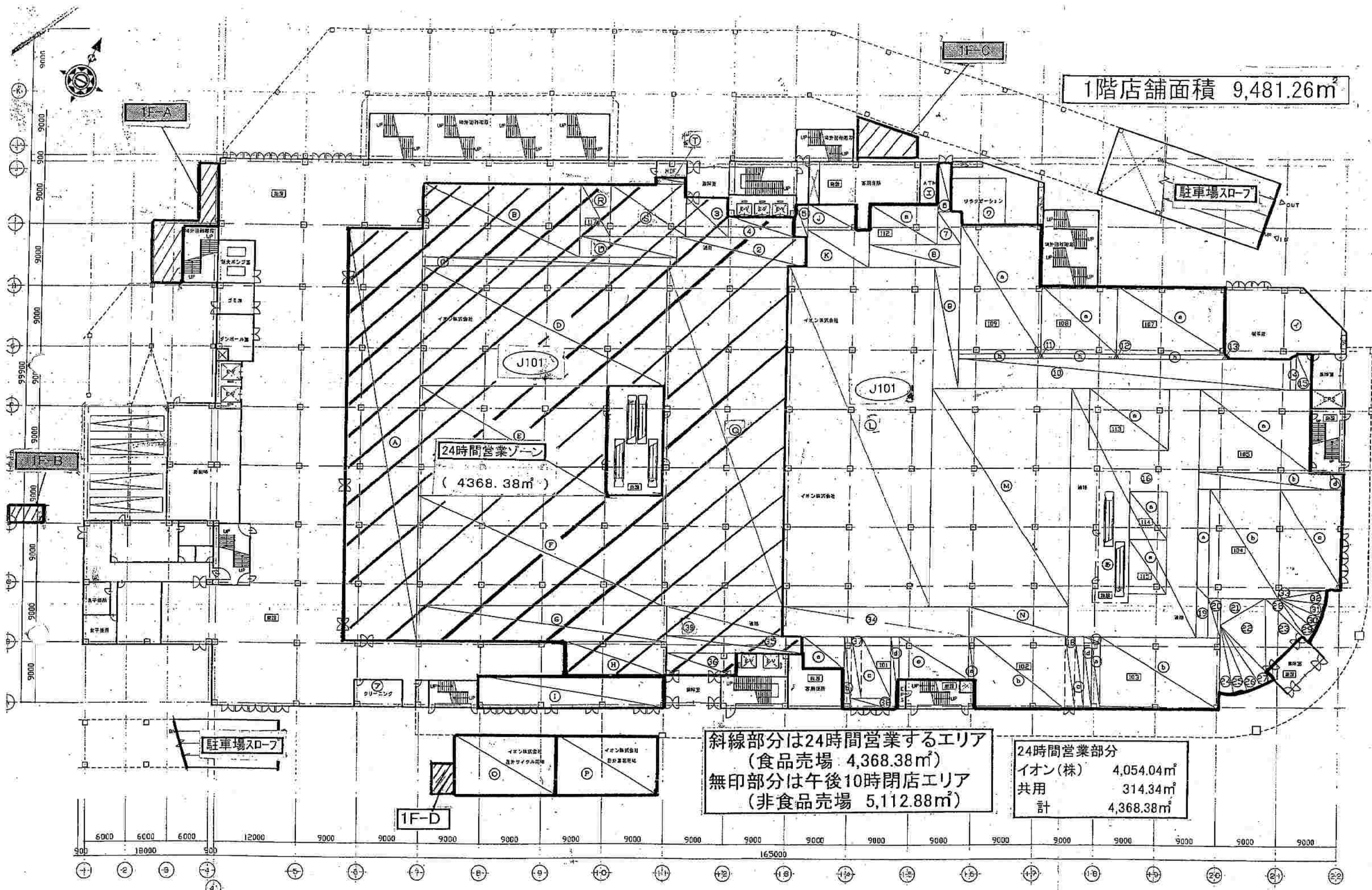
M 駐輪場 20台

場所	長さ(m)	台数
M	10.0	20
合計	10.0	20

交通整理員 ● (A~F)

時間帯	平日	日曜	土・休・繁忙日
10~19		BD	BD
10~20		EF	EF
12~21	B	AC	AC

3 (2) 建物配置図 (変更後)
S=1/1,000



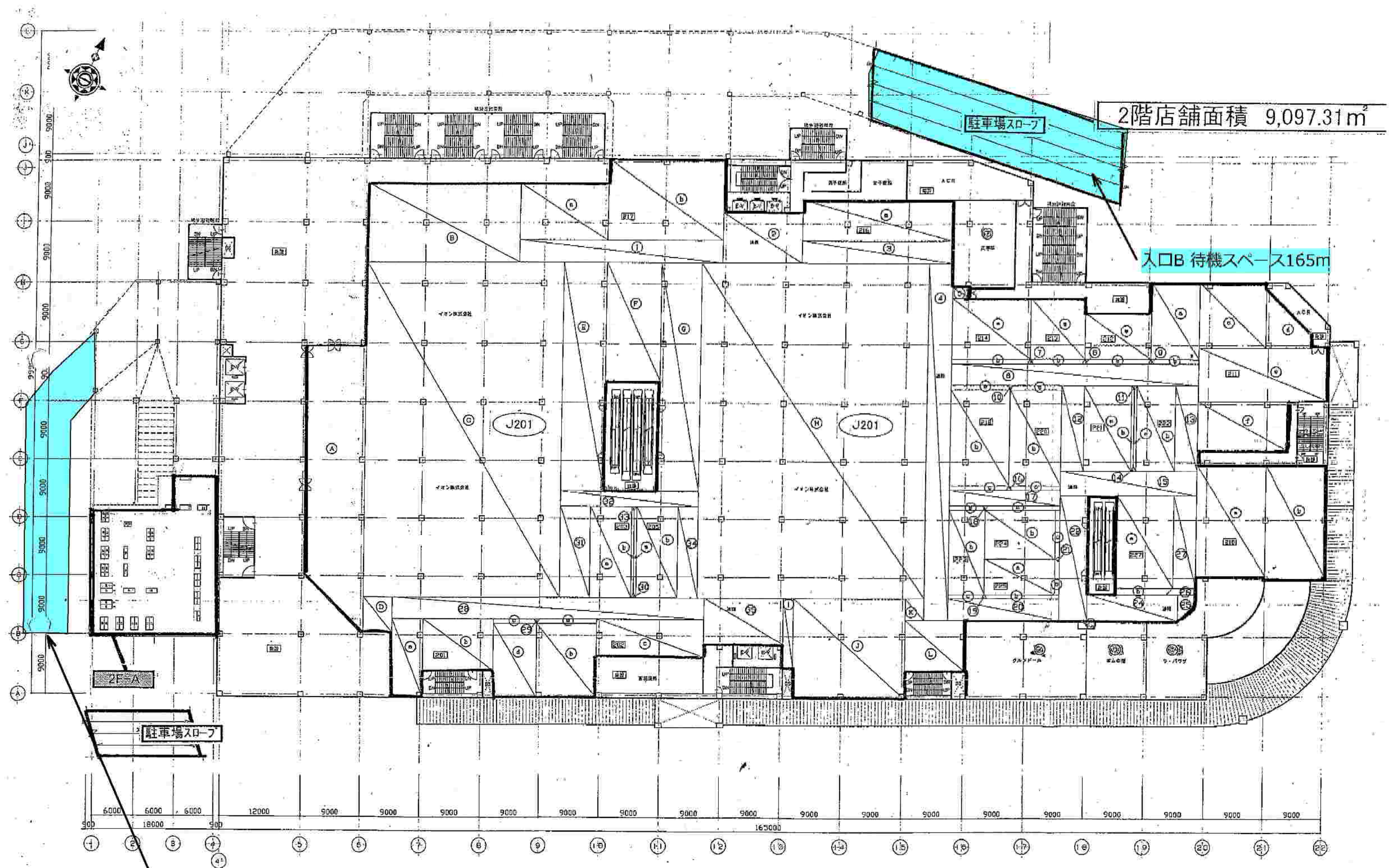
1階店舗面積 9,481.26m²

24時間営業ゾーン
(4368.38m²)

斜線部分は24時間営業するエリア
(食品売場 4,368.38m²)
無印部分は午後10時閉店エリア
(非食品売場 5,112.88m²)

24時間営業部分	
イオン(株)	4,054.04m ²
共用	314.34m ²
計	4,368.38m ²

4.1階平面図 S=1/500



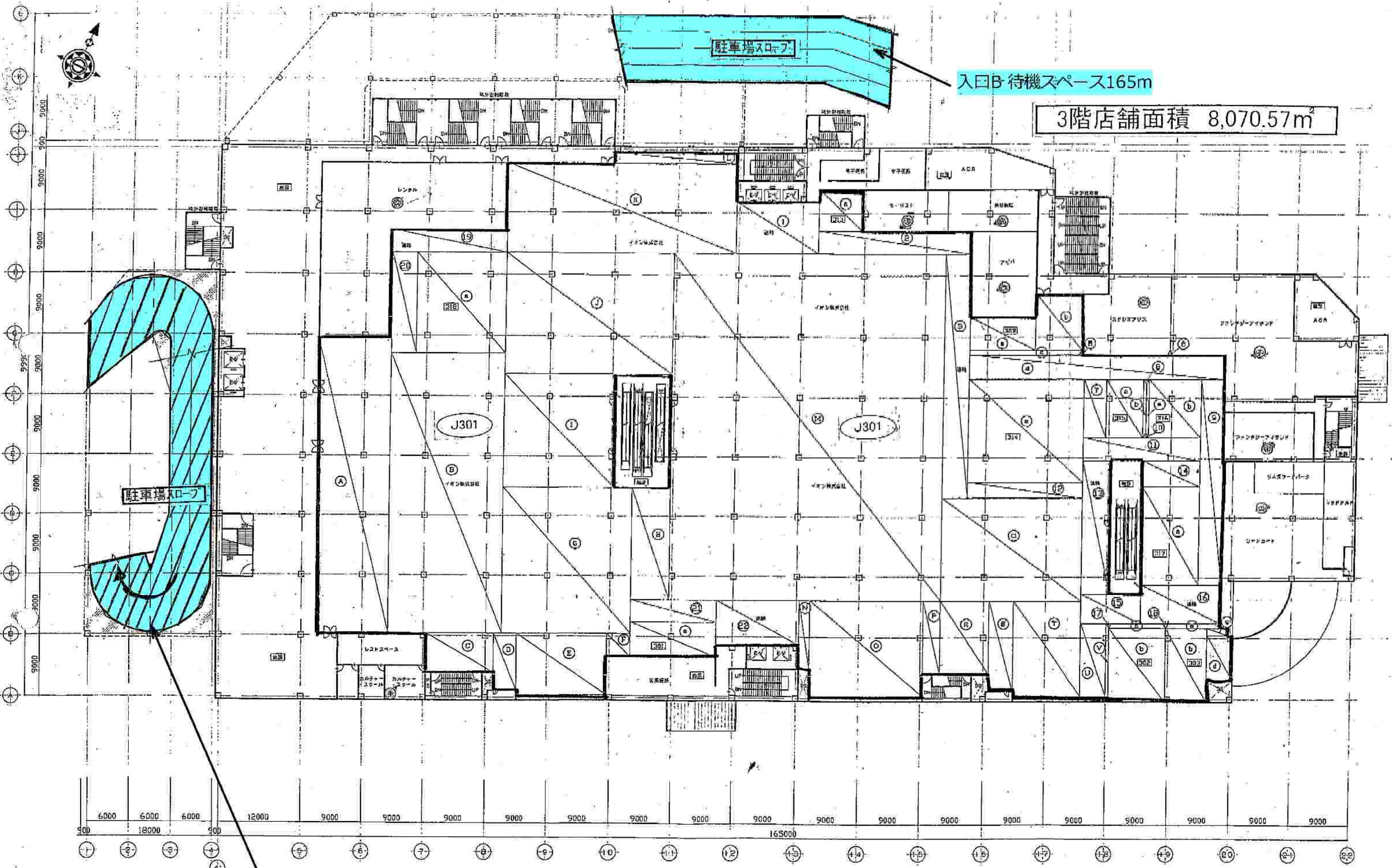
2階店舗面積 9,097.31m²

入口B 待機スペース165m

駐車場スロープ

入口A-1 待機スペース162m

5.2階平面図 S=1/500

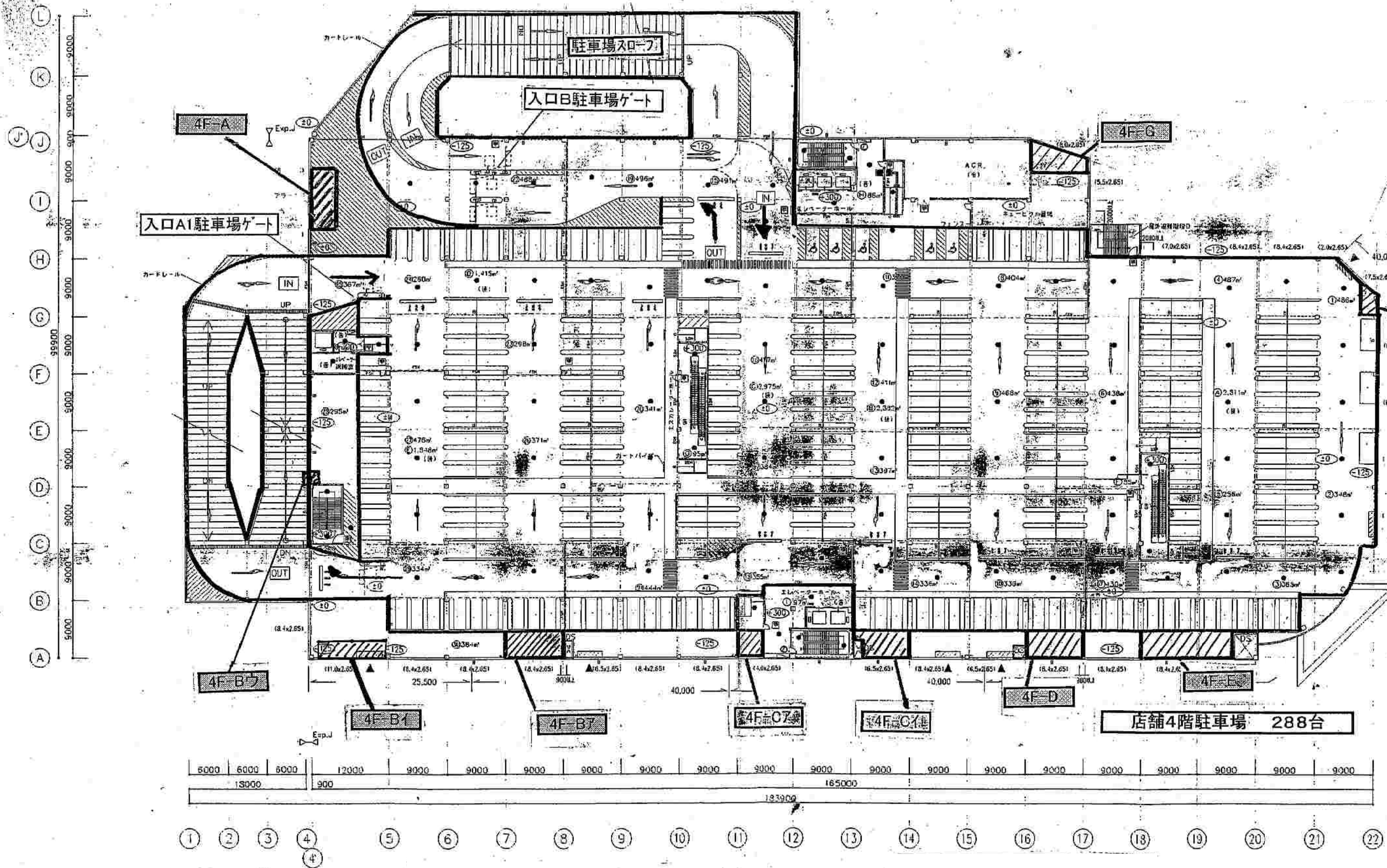


3階店舗面積 8,070.57m²

入口B 待機スペース165m

入口A-1 待機スペース162m

6.3階平面図 S=1/500

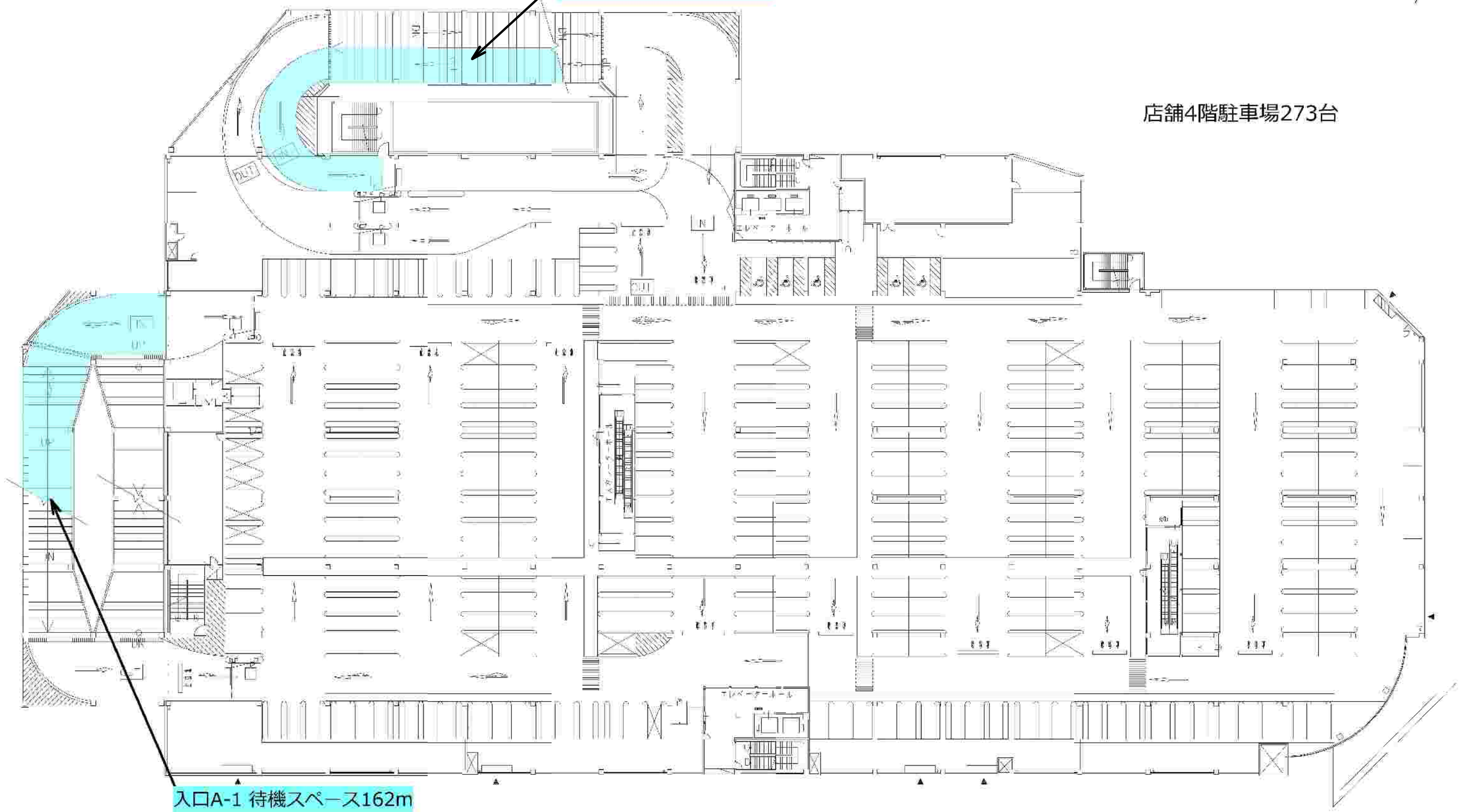


7 (1) .4階平面図 (変更前) S=1/500



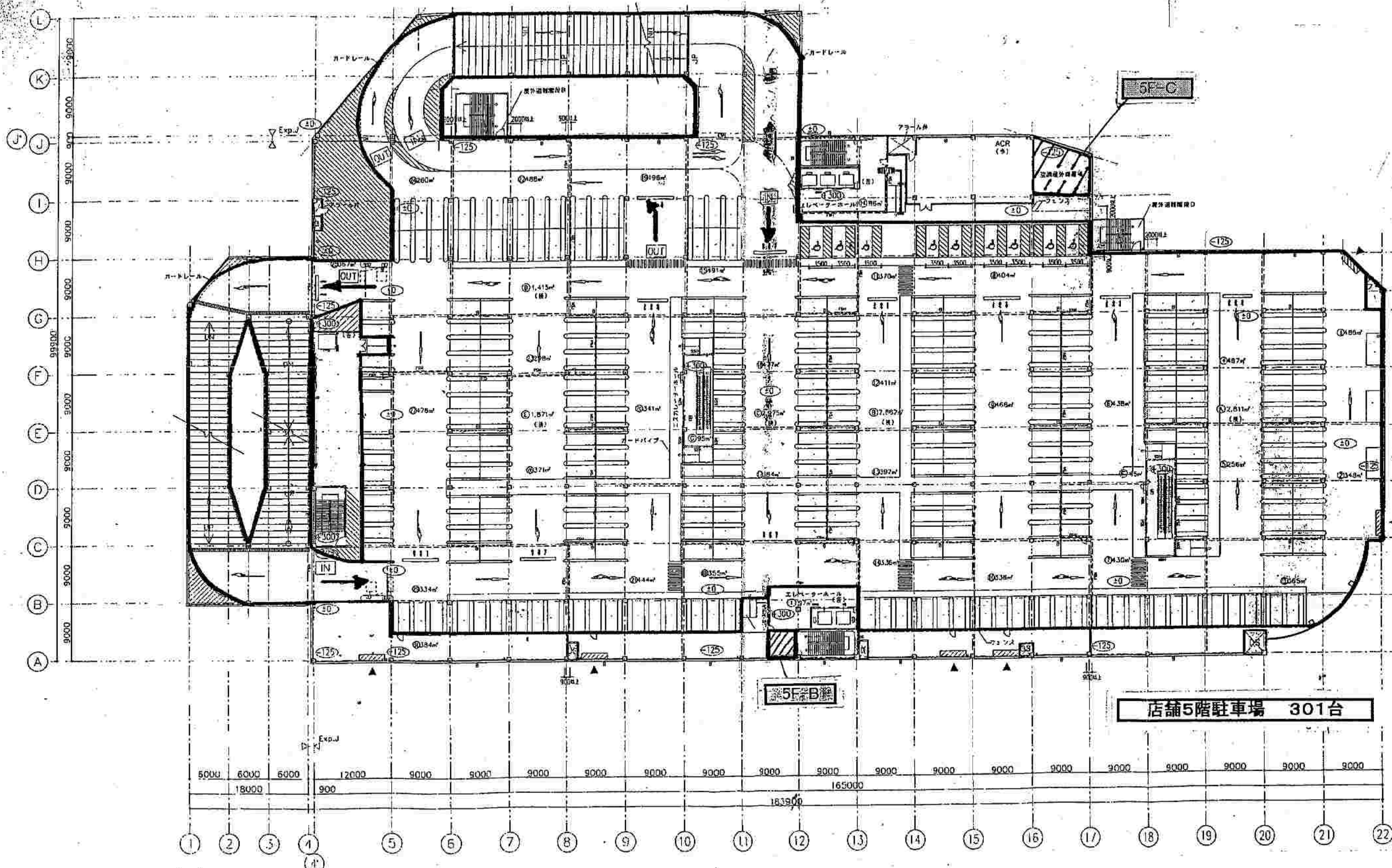
入口B 待機スペース165m

店舗4階駐車場273台



入口A-1 待機スペース162m

図面7 (2) 4階平面図 (変更後)
S=1/500

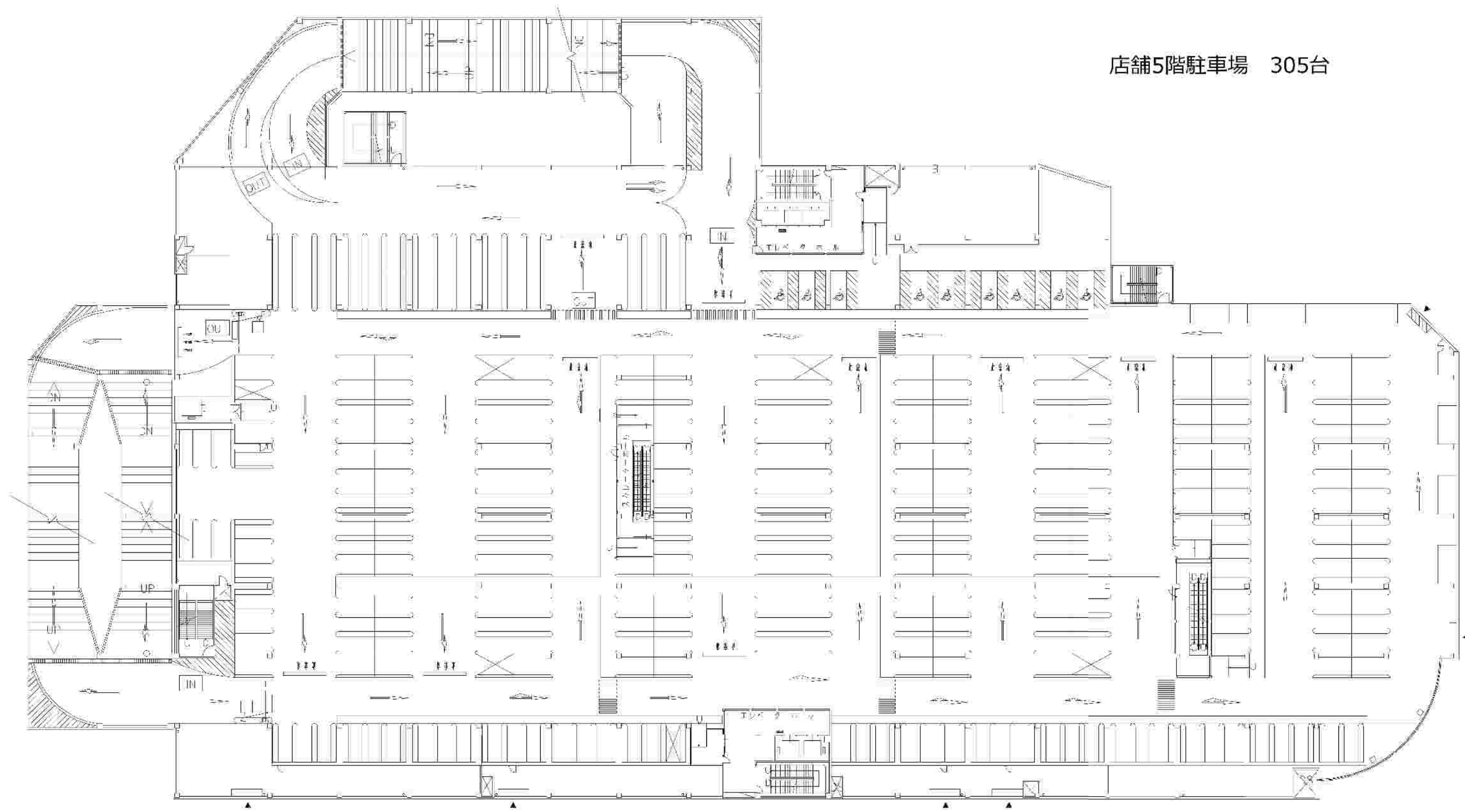


店舗5階駐車場 301台

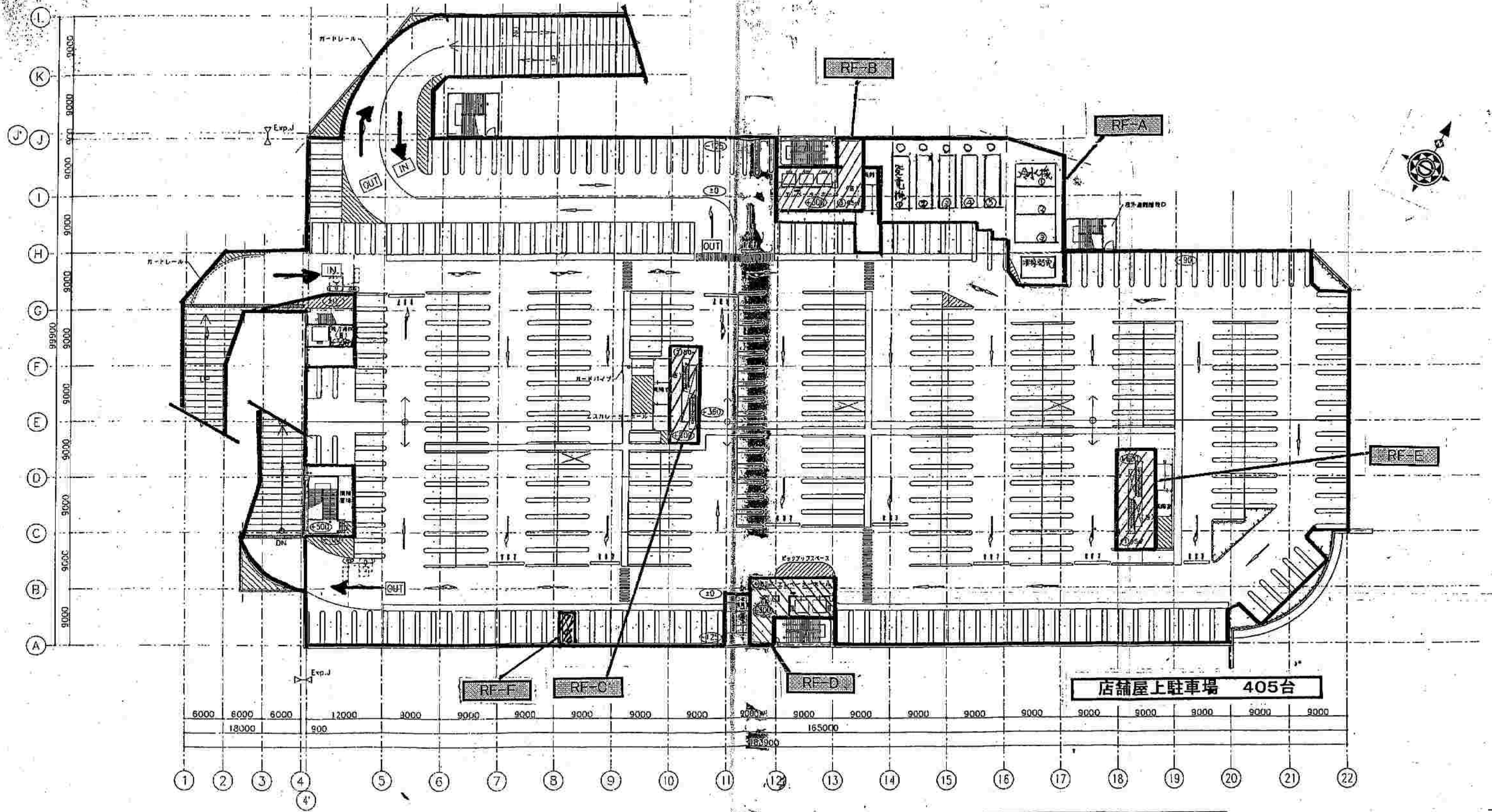
8 (1) .5階平面図 (変更前) S=1/600



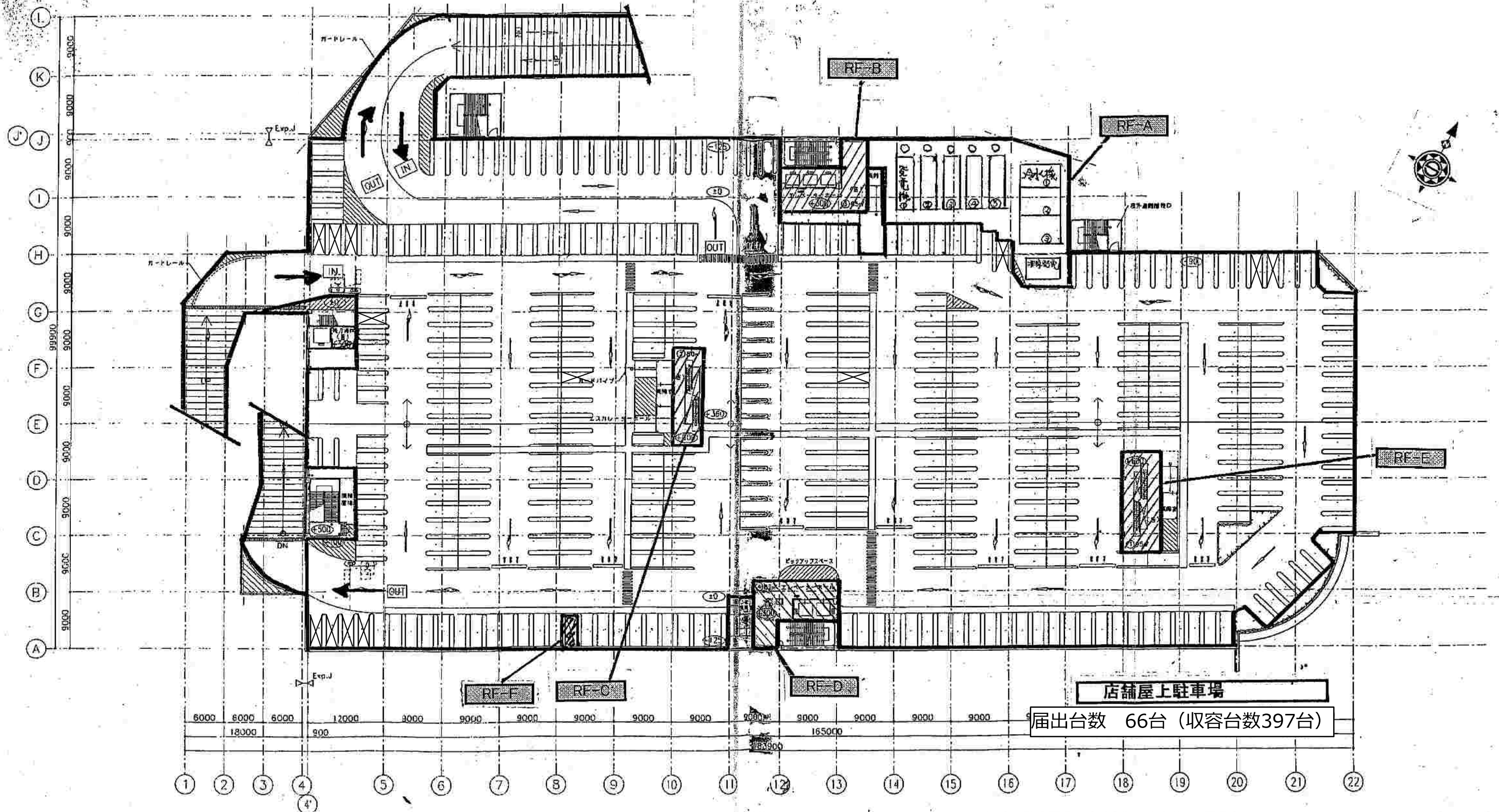
店舗5階駐車場 305台



図面8(2) 5階平面図(変更後)
S=1/500



9 (1) .R階平面図 (変更前) S=1/600



9 (2) .R階平面図 (変更後) S=1/600