


神奈川県立
秦野
ビジターセンター
西丹沢
ビジターセンター
(旧西丹沢自然教室)



丹沢のこと

丹沢は、神奈川県北西部に広がり、県土面積の約6分の1を占める約40,000haあまりの山々の連なりです。都心からは西に約50kmという近さにあり、富士山の東側に位置しています。南北20km、東西40kmの範囲には、神奈川県最高峰の筈ヶ岳(標高1,673m)をはじめ、丹沢山、檢洞丸など1,500mを超える山々が9座あり「神奈川の屋根」とも呼ばれています。

また、急峻な地形のため深い渓谷や大小様々な滝を多く擁し、ブナやモミの原生林があり、ツキノワグマやカモシカなどの大型野生動物が棲息するなど、都市に近いにもかかわらず、豊かな自然が残されています。

さらには、約900万人もの神奈川県民を支える水源地として重要な役割を担っています。

1960年に県立丹沢大山自然公園に、1965年には丹沢大山国定公園に指定され、後継地などの約1,867haは特別保護地区として、動植物が厳重に保護されています。

しかし、近年、緑線部を中心としたブナの立ち枯れや、林内の下草の減少、土壌の流出、過密化したニホンシカによる生態系への影響、外来種の侵入、登山やレジャーに起因するオーバーユース(過剰利用)などの問題が懸念されるようになり、自然環境を保全する事業が行われています。



ビジターセンターのこと

「ビジターセンター」とは、国立公園や国定公園の中や入口にあり、その公園の地形、地質、動物、植物、歴史、公園利用などについて、利用者に分かりやすく展示、解説を行うための施設です。

丹沢には、2つのビジターセンターがあります。主に表丹沢、東丹沢をエリアとする秦野ビジターセンターと主に西丹沢をエリアとする西丹沢ビジターセンター(旧西丹沢自然教室)です。

ここでは、丹沢を安全に楽しく利用していただけるように、登山状況や旬の自然情報、季節の見どころなどの情報を収集し、館内やホームページで発信をしています。



カウンターで登山者に対応

また、館内展示、野外自然体験や安全登山をテーマとしたイベント、団体向けプログラムなど、多様な企画を通じて、丹沢の自然に親しむことから、丹沢で起こっている問題や自然再生活動についてなど、利用者にあわせて様々な視点で丹沢のことを伝えています。

「丹沢」について知りたい、学びたいと思ったら、ぜひビジターセンターをご利用ください。




職員による情報収集



登山情報などを掲示

洗沢丘陵からの眺め



鬼ヶ岩から滝ヶ岳をのぞむ



フシアヤミ



ニホンシカ



ブナ



沢



オオトラフコガネ

丹沢登山、これだけは！

- ・事前の情報収集と無理のない計画を
- ・登山の必須装備を確認(地図、ライト、雨具など)
- ・登山計画書の提出を
- ・山のトイレを利用、使用紙は持ち帰り、チップ100円のご協力を
- ・登山道を外れずに



登山計画書ポスト



山トイレ

四季を通じて登山者の多い丹沢、いつまでも楽しめる様に、自然にやさしく安全な登山をお楽しみください。



ルールを守って、楽しい登山を！



ホームページ
<http://www.kanagawa-park.or.jp/tanzawavc/>



指定管理者/
公益財団法人 神奈川県公園協会

西丹沢ビジターセンター

姥丸、魁ヶ丸など西丹沢の山々につながり登山者の拠点となる施設です。登山者同士の情報共有や交流の場としてご利用ください。



■活動紹介

館内には季節の自然や登山に関する展示があるほか、安全に登山をするためのアドバイスや相談を受け付けています。地域の自然や登山技術をテーマにしたイベントも実施しています。



登山者がリラックスできる館内



リアルタイムな情報を提供



西丹沢の魅力を知る自然体験



安全登山のすのす

■丹沢へ登ろう！～自然を満喫～

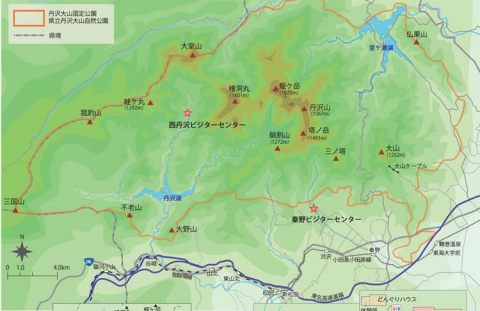
①姥丸 へ～癒しを求めて～
登山口からは、白い花崗岩と青く澄み切った水の西沢沿いを木橋に注意して進みます。途中には西丹沢の名瀑、下瀬・木樋の滝があります。西沢を離れて細い小石で滑りやすい登山道歩き高度を上げると、ブナの自然林が出迎えてくれます。



②姥丸 へ～西丹沢の定番～
人気のツツジ新道では、春はゴヨウツツジ(シヤオ)、秋は紅葉と季節ごとに魅力があります。山頂から大越路方面へ少し向かうと、富士山が見える西丹沢一番のビューポイントがあります。西丹沢ビジターセンターから山頂までは標高差が1,000mあります。体力に見合った登山計画を立てましょう。



丹沢マップ



(西丹沢自然教育)



神奈川県立西丹沢ビジターセンター

【アクセス】

電車・バス：小田急線新松田駅から西丹沢行きバス約70分
(富士急湘南バス)

自家用車：東名高速道路大井松田IC.から約50分

【利用案内】

開館時間：午前8時30分～午後4時30分(12月から3月は午後4時まで)

休館日：月曜日(祝日の場合は開館し、翌平日が休館)
年末年始(12月29日～翌年1月3日)

【連絡先】

〒258-0201 神奈川県足柄上郡山北町中川867
電話：0465-78-3940(FAX同)

神奈川県立丹沢ビジターセンター

【アクセス】

電車・バス：小田急線沢尻駅から大倉行きバス約15分
(神奈川中央交通)

自家用車：東名高速道路栗原中井IC.から約30分

※県立丹沢野川公園の駐車場をご利用ください。
(全日無料/利用時間8:00～21:00)

【利用案内】

開館時間：午前9時～午後4時30分
休館日：年末年始(12月29日～翌年1月3日)

【連絡先】

〒259-1304 神奈川県栗原市龍山下1513
電話：0463-87-9300

秦野ビジターセンター

塔ノ岳や鍋割山など丹沢登山の玄関口、県立秦野野川公園内にあります。登山者から公園利用者まで様々な目的にご利用頂ける施設です。



■活動紹介

丹沢の自然を身近に感じられる展示、触る・嗅ぐなどの体験を通して学ぶ展示があります。最新の自然情報、登山道の状況やマナーなど安全に登山・自然を楽しむための情報をお伝えしています。また、子供から大人まで楽しく学べるように、様々なテーマで企画展やイベントを実施しています。



動物たちを紹介する展示



団体利用でのレクチャー



丹沢を紹介するトークイベント



幼児向け自然体験イベント

■丹沢へ登ろう！～自然を満喫～

①塔ノ岳 ～展望を満喫～
見晴しを楽しめる大倉尾根を登ります。標高差が1,200mと大きいですが、岩や森がちな場所など変化に富み、山頂からの眺めは抜群です。途中の「大倉高原山の家」まで登る半日程度の自然散策もお勧めです。



②鍋割山 ～緑を楽しむ～

川沿いの林道から後沢乗越を経て森の中の急な尾根を鍋割山へ登ります。四季折々の森の彩りを楽しめます。余給があれば、塔ノ岳への補給でブナ林を楽しめます。林道で約1時間の滝までのハイキングもお勧めです。



☆ゆとりある計画と適切な装備で安全登山を心がけましょう。