

6 水環境



1 水環境の現況と課題

河川、湖沼、海域などの水質汚濁の原因は、工場・事業場からの排水や家庭等からの生活排水など人の活動に伴うもののほか、火山など自然的要因による影響もあり、多岐にわたっています。

水質の汚濁状況を表す生物化学的酸素要求量（BOD）▼又は化学的酸素要求量（COD）▼の環境基準の達成率は、下水道など生活排水処理施設の整備により長期的には改善傾向にありますが、100%達成には至っていません。

県民の主要な水がめである相模湖・津久井湖は、窒素、^{りん}リンの濃度が高く、アオコが発生しやすいことや、水源地域の森林の荒廃が進み、水源かん養や土砂流出防止などの公益的機能の低下が課題となっていたことから、県では、平成19年度から「かながわ水源環境保全・再生実行5か年計画」を定め、継続的な水源環境の保全・再生の取組を総合的に進めています。

1 河川

県、国土交通省及び水質汚濁防止法政令10市*では、河川の水質について、令和元年度は、27河川（支川を含めると56河川）89地点において、人の健康の保護に関する環境基準項目（健康項目▼：27項目）、生活環境の保全に関する環境基準項目（生活環境項目▼：12項目）等52項目について調査を行いました。

* 水質汚濁防止法政令10市：横浜市、川崎市、相模原市、横須賀市、平塚市、藤沢市、小田原市、茅ヶ崎市、厚木市及び大和市

■ 健康項目

令和元年度の調査において、カドミウムや全シアンなどの健康項目(27項目)は、2地点で^ひ砒素が環境基準を超過しましたが、その他の測定地点では全て環境基準を達成しています。

▲表2-6-1 健康項目の調査結果

項目	概要	発生源	健康への影響	環境基準
砒素	早川の2地点で環境基準を超過した (0.020、0.016 mg/L)	火山地帯における自然的要因によるもの	当河川からの水道取水はなく、健康への影響はない	0.01mg/L 以下

■ 生活環境項目

○ 類型指定水域における環境基準の達成状況

令和元年度の調査において、生活環境項目の代表的指標であるBODについては、水域類型が定められている45水域中43水域で環境基準を達成しました。主要水域について見ると、水道水源となっている相模川中流部(A類型)、酒匂川上流部(A類型)をはじめ、県内の主要水域はいずれもBODの環境基準を達成しています。

▲表2-6-2 主要河川のBODの環境基準達成状況

水域名(類型)	平成29年度	30年度	令和元年度
多摩川中下流(B類型)	○	○	○
鶴見川上流(D類型)	○	○	○
鶴見川下流(C類型)	○	○	○
相模川中流(A類型)	○	○	○
相模川下流(B類型)	○	○	○
酒匂川上流(A類型)	○	○	○
酒匂川下流(B類型)	○	○	○

※○は達成、×は非達成を示します。

●県内の河川に係る生活環境の保全に関する環境基準(BOD)

類型	環境基準値(BOD)	主な利用目的の適応性
A	2mg/L以下	沈殿ろ過等通常の浄水操作で水道利用可能、ヤマメ、イワナ等の生息あり、水浴適
B	3mg/L以下	高度の浄水操作で水道利用可能、サケ科、アユ等の生息あり
C	5mg/L以下	コイ、フナ等の生息あり
D	8mg/L以下	農業用水として利用可能
E	10mg/L以下	日常生活上不快感を生じない程度

類型指定とは

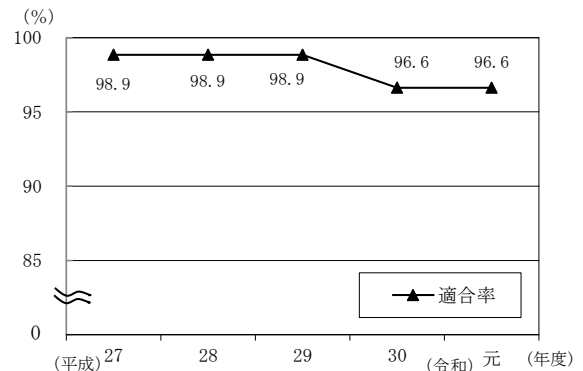
生活環境項目については、河川、湖沼及び海域の水域を利用目的に応じて区分し、その区分(類型)ごとに環境基準値が定められています。

このため、ある水域がどの区分(類型)に該当するかを個別に指定する必要があります。これを類型指定といいます。類型指定は、複数の都道府県にわたる水域のうち、重要な水域で、関係する都道府県間の調整が必要な水域は環境省が指定し、それ以外の水域はその水域の都道府県知事が行います。

○ 測定地点における環境基準の適合状況

令和元年度の測定地点ごとのBODの測定結果は、環境基準値以下となった地点が89地点(27河川)のうち86地点(96.6%)となりました。

▲図2-6-1 河川の環境基準適合率の推移



生物化学的酸素要求量(BOD)と化学的酸素要求量(COD)とは

水の汚れ具合を評価する環境基準項目として、河川については「生物化学的酸素要求量(BOD)」、海域や湖沼については「化学的酸素要求量(COD)」を用いています。

BODとは、水中の有機汚濁物質▼が微生物により分解されるときに消費される酸素の量で、河川の汚濁の状況の評価するものです。

CODとは、水中の有機汚濁物質を酸化剤で化学的に酸化するとき消費される酸素の量で、湖沼や海域の汚濁状況の評価するものです。

海域や湖沼のようにプランクトン等の生物が多く存在している水域では、プランクトン等の呼吸作用による酸素消費量を考慮する必要があるため、BODではなくCODを水質指標として用いています。

2 湖沼

県、国土交通省及び相模原市では、湖沼の水質について、令和元年度は、相模湖5地点、津久井湖4地点、芦ノ湖4地点、丹沢湖4地点及び宮ヶ瀬湖2地点において、健康項目（27項目）、生活環境項目（12項目）等53項目について調査を行いました。

■ 健康項目

令和元年度の調査において、健康項目は、すべての測定地点で環境基準を達成しています。

■ 生活環境項目

○ 類型指定水域における環境基準の達成状況

令和元年度の調査において、生活環境項目の代表的指標であるCOD*の環境基準を達成している水域は、水域類型が定められている5水域のうち、4水域（相模湖、津久井湖、丹沢湖、宮ヶ瀬湖）です。自然環境保全の目的から最も厳しい環境基準が適用されている1水域（芦ノ湖）は、環境基準を達成していません。

※類型指定水域の達成状況については、河川はBOD、湖沼及び海域はCODで評価しています。

▲表2-6-3 湖沼のCODの環境基準達成状況

水域名(類型)	平成29年度	30年度	令和元年度
相模湖(A類型)	○	○	○
津久井湖(A類型)	○	×	○
芦ノ湖(AA類型)	×	×	×
丹沢湖(A類型)	○	○	○
宮ヶ瀬湖(A類型)	○	○	○

※ ○は達成、×は非達成を示します。

○ 測定地点における環境基準の適合状況

令和元年度の測定地点ごとCODの測定結果は、環境基準を達成した地点は19地点のうち15地点（78.9%）でした。

▲表2-6-4 湖沼の環境基準適合地点の推移

項目	平成29年度	30年度	令和元年度
測定地点数	19	19	19
適合地点数	14	14	15
適合率	73.7%	73.7%	78.9%

● 県内の湖沼に係る生活環境の保全に関する環境基準(COD) ● 相模湖・津久井湖に係る生活環境の保全に関する環境基準(窒素・磷)

類型	環境基準値(COD)	主な利用目的の適応性
AA	1mg/L以下	自然探勝等の環境保全、ろ過等簡易な浄水操作で水道利用可能、ヒメマス等の生息あり
A	3mg/L以下	沈殿ろ過等通常の浄水操作で水道利用可能、サケ科、アユ等の生息あり、水浴適

水域名	類型	項目	環境基準値	暫定目標
相模湖	II	全窒素	0.2mg/L以下	1.2mg/L以下
		全磷	0.01mg/L以下	0.080mg/L以下
津久井湖	II	全窒素	0.2mg/L以下	1.1mg/L以下
		全磷	0.01mg/L以下	0.042mg/L以下

3 海域

県、横浜市、川崎市、横須賀市、平塚市、藤沢市、小田原市及び茅ヶ崎市では、海域の水質調査を行っています。令和元年度は、東京湾 22 地点及び相模湾 20 地点において、健康項目（25 項目）、生活環境項目（10 項目）等 46 項目について調査を行いました。

■ 健康項目

令和元年度の調査において、カドミウムや全シアンなどの健康項目(25 項目)は、すべての地点で環境基準を達成しています。

■ 生活環境項目

○ 類型指定水域における環境基準の達成状況

令和元年度の調査において、生活環境項目の代表的指標であるCODの環境基準を達成している水域は、水域類型が定められている 13 水域（東京湾 11 水域、相模湾 2 水域）のうち、8 水域（東京湾 6 水域、相模湾 2 水域）で、前年度と同じでした。また、全窒素及び全磷については、水域類型が定められている 4 水域（東京湾 4 水域、相模湾なし）すべてで環境基準を達成しました。窒素や磷などの栄養塩類の過度の流入は、赤潮等の発生原因となり、漁業などに影響を与えています。

▲表2-6-5 海域のCODの環境基準達成状況

類型	水域数	環境基準達成水域数			
		平成29年度	30年度	令和元年度	
東京湾	A	2	0	0	0
	B	6	3	3	3
	C	3	3	3	3
相模湾	A	2	2	2	2
計 (達成率)	13	8 (61.5%)	8 (61.5%)	8 (61.5%)	

※1 東京湾は、19 の水域に分けて評価しています。そのうち 11 水域は神奈川県が調査している水域です。

※2 相模湾は、2水域に分けて評価しています。

▲表2-6-6 海域の全窒素・全磷の環境基準達成状況

水域名	類型	項目	平成29年度	30年度	令和元年度
東京湾(ホ)	II	全窒素	×	○	○
		全磷	×	○	○
東京湾(ニ)	III	全窒素	×	○	○
		全磷	×	○	○
東京湾(ロ)	IV	全窒素	○	○	○
		全磷	○	○	○
東京湾(ハ)	IV	全窒素	○	○	○
		全磷	○	○	○

※1 東京湾の全窒素及び全磷は、6つの水域に分けて評価しています。()内は、その水域名を表します。そのうち4水域は県が調査している水域です。

※2 ○は達成、×は非達成を示します。

●県が調査している海域に係る生活環境の保全に関する環境基準(COD)

類型	環境基準値(COD)	主な利用目的の適応性
A	2 mg/L以下	自然探勝等の環境保全、マダイ、ブリ、ワカメ等の生息あり、水浴適
B	3 mg/L以下	ボラ、ブリ等の生息あり、工業用水
C	8 mg/L以下	環境保全

○ 測定地点における環境基準の適合状況

令和元年度の測定地点ごとのCODの測定結果は、環境基準値以下となった地点が42地点(東京湾22地点、相模湾20地点)のうち35地点(83.3%)でした。

●東京湾に係る生活環境の保全に関する環境基準(窒素・磷)

水域名	類型	環境基準値	
		全窒素	全磷
東京湾	II	0.3mg/L以下	0.03mg/L以下
	III	0.6mg/L以下	0.05mg/L以下
	IV	1mg/L以下	0.09mg/L以下


▲表2-6-7 CODの環境基準適合地点数の推移

項目	平成29年度	30年度	令和元年度
測定地点数	42	42	42
適合地点数	30	33	35
適合率	71.4%	78.6%	83.3%

●赤潮発生の仕組み●



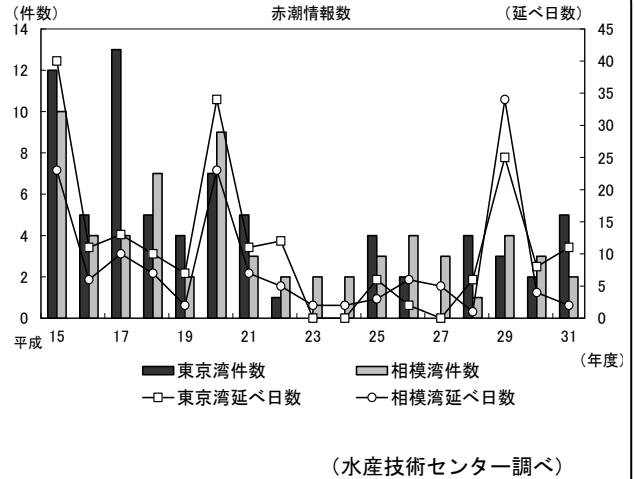
植物プランクトンの大量増殖により海が赤褐色等に見える状態を赤潮と言います。



生活排水や工場排水に含まれる栄養塩類が、河川を通じて海に流入



海水中に栄養塩類が十分にあり、日照や水温などがプランクトンにとって好適な条件になると、大量に増殖することがあります。



(水産技術センター調べ)

4 地下水

県及び水質汚濁防止法政令 10 市では、県内の地下水質の全体的な概況を把握するための「概況調査」として、地下水の水質汚濁に係る環境基準項目等について、メッシュ調査と定点調査を実施しました。

■ メッシュ調査

県内の地下水の汚染状況を把握するため、県内全域を 2 km メッシュに区切り、各メッシュ内で 1 つの井戸を選定し、その井戸の水質について調査しています。

調査は 4 年間で一巡するよう、年次計画を策定し、実施しています。令和元年度は、13 市 4 町 1 村の 109 地点において、地下水の水質汚濁に係る環境基準項目 28 項目のほか、一般項目 5 項目について調査しました。

環境基準項目については、105 地点で環境基準を達成（達成率 96.3%）しましたが、3 市 1 町、4 地点で、鉛、砒素、1,2-ジクロロエチレン、トリクロロエチレン、テトラクロロエチレン、1,4-ジオキサンの 6 項目が環境基準を達成していませんでした。

▲表2-6-8 地下水質測定結果総括(メッシュ調査)

区分	測定		環境基準等達成状況		
	項目数	地点数	非達成項目数	達成地点数	達成率 (%)
環境基準項目	28	109	6	105	96.3
一般項目*	5	109	-	-	-
全項目計	33	109	6	105	96.3

* 一般項目は電気伝導率、pH、水温等です。

■ 定点調査

地域における代表的な地点を定め、経年的な変化の把握を目的として、長期的な観点から継続的に水質の調査を実施しています。令和元年度は、全市町村の 95 地点において、メッシュ調査と同様の項目を調査しました。

その結果、94 地点で環境基準を達成（達成率 98.9%）しましたが、1 市、1 地点で硝酸性窒素及び亜硝酸性窒素の 1 項目が環境基準を達成しませんでした。

▲表2-6-9 地下水質測定結果総括(定点調査)

区分	測定		環境基準等達成状況		
	項目数	地点数	非達成項目数	達成地点数	達成率 (%)
環境基準項目	28	95	1	94	98.9
一般項目	5	95	-	-	-
全項目計	33	95	1	94	98.9

5 土壌汚染

土壌汚染▼対策法では、水質汚濁防止法で定める有害物質を使用していた特定施設▼を廃止したときに土地所有者等に土壌調査を行うことを義務付けています。また、一定規模以上の土地の形質変更の際に届出を行うとともに、都道府県知事（土壌汚染対策法政令 10 市*にあつては、市長。以下同じ。）が汚染のおそれがあると判断したときは土壌調査を行うことを命ずることができます。

土壌調査の結果、汚染が判明した場合には、都道府県知事は、その土地を「要措置区域」又は「形質変更時届出区域」として指定し、要措置区域に対しては汚染の除去等の措置を指示します。令和 2 年 7 月末現在、県所管地域では、要措置区域は 4 箇所、形質変更時届出区域は 14 箇所指定されています。

また、土壌汚染対策法では、土地所有者等による自主的な土壌調査の結果を活用した区域指定の申請手続、汚染土壌の適正な処理の義務付けなどが定められています。

さらに、神奈川県生活環境の保全等に関する条例により、事業者は、特定有害物質使用事業所において土地の区画形質変更を行う場合又は事業所を廃止した場合に土壌調査を行うことを義務付けています。また、汚染された土地において土地の形質変更を行う際には公害防止計画書の提出等を義務付けています。

*土壌汚染対策法政令 10 市：横浜市、川崎市、相模原市、横須賀市、平塚市、藤沢市、小田原市、茅ヶ崎市、厚木市及び大和市

▲表2-6-10 県生活環境の保全等に関する条例に基づく届出件数

届出種類	平成 26 年度	27 年度	28 年度	29 年度	30 年度	令和元年度
土地区画形質変更届出	274	285	378	315	315	348
特定有害物質使用事業所廃止届出	17	14	15	22	21	13

6 地盤沈下

横浜市、川崎市、平塚市、鎌倉市、藤沢市、茅ヶ崎市、厚木市、海老名市及び寒川町の 8 市 1 町では、地盤沈下の状況を把握するため、毎年、各市町域内で水準測量調査を行ってきましたが、県条例の指定地域及び周辺地域の 6 市 1 町（平塚市、鎌倉市、藤沢市、茅ヶ崎市、厚木市、海老名市及び寒川町）では平成 25 年度から隔年実施としました。令和元年度については、県条例の指定地域及び周辺地域の 6 市 1 町で調査を実施しました。

令和元年度の調査結果では、有効水準点数 687 点のうち、沈下水準点数 203 点であり、最大沈下量は平塚市大神の 1.34cm でした。

▲表2-6-11 水準測量調査結果

区 分	調査水準点数	有効水準点数	沈下水準点数	沈下内容			年間最大沈下点及び沈下量*(cm)
				2cm未満	2cm以上3cm未満	3cm以上	
横浜市	98	97	1	1	0	0	神奈川県三ツ沢西町 0.01
川崎市	374	309	6	6	0	0	川崎区宮本町 0.32
平塚市	47	36	35	35	0	0	大神 1.34
茅ヶ崎市	51	51	51	51	0	0	柳島 1.17
厚木市	26	25	12	12	0	0	酒井 0.52
海老名市	91	77	6	6	0	0	大谷南 0.22
寒川町	20	20	20	20	0	0	大曲 0.75
鎌倉市	15	15	15	15	0	0	大船 0.9
藤沢市	57	57	57	57	0	0	辻堂西海岸 0.99
計	779	687	203	203	0	0	

※各年調査地域（横浜市、川崎市を除く市町）は 2 年間の沈下量

2 水環境保全に関する県の取組

1 環境基準達成に向けた規制・指導

■ 水質汚濁防止法に基づく規制・指導

水質汚濁防止法は、工場・事業場から河川、湖沼、海域などの公共用水域▼に排出される水及び地下に浸透する水を規制するとともに、生活排水対策を推進すること等によって、公共用水域及び地下水の水質の汚濁の防止を図り、国民の健康を保護するとともに生活環境を保全することなどを目的としています。

工場・事業場の事業者は、有害物質等を含む排水を排出する特定施設を設置する場合には、届出が義務付けられています。（特定施設を設置する工場・事業場を特定事業場という。）

また、特定事業場から公共用水域へ排出される水には排水基準が適用され、事業者はこれを遵守する必要があります。県では、特定事業場に対して定期的に立入検査を実施し、排水基準の遵守状況等について確認を行い、違反がある場合には指導・勧告等を実施しています。

▲表2-6-12 水質汚濁防止法に基づく立入検査結果(令和元年度)

地域区分		立入 件数	排水 分析数	排水基準 違反数	違反に対する措置区分			
					改善命令	一時停止命令	勧告	指導
県	横須賀三浦地区	31	10	0	0	0	0	0
	県央地区	57	19	1	0	0	0	1
	湘南地区	97	43	0	0	0	0	0
	県西地区	64	27	2	0	0	0	2
	小計	249	99	3	0	0	0	3
政令市	横浜市	504	270	13	0	0	0	13
	川崎市	160	126	4	0	0	0	4
	相模原市	93	48	4	0	0	0	8
	横須賀市	32	21	0	0	0	0	0
	平塚市	86	30	0	0	0	0	0
	藤沢市	87	50	2	0	0	1	4
	小田原市	36	7	0	0	0	0	0
	茅ヶ崎市	34	14	0	0	0	0	0
	厚木市	8	8	1	0	0	0	1
	大和市	30	20	0	0	0	0	2
小計	1,070	594	24	0	0	1	32	
合計	1,319	693	27	0	0	1	35	

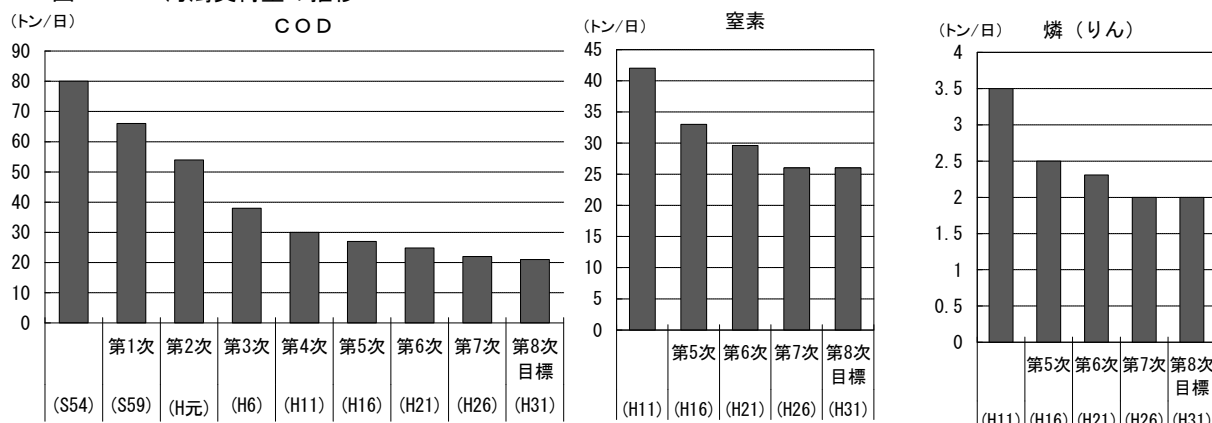
■ 化学的酸素要求量等に係る総量削減計画

東京湾の水質に影響を及ぼす汚濁物質の負荷量（汚濁負荷量▼）を削減することを目的に、昭和53年6月に水質汚濁防止法が改正された際、汚濁物質の総量を削減するための計画の策定や排水に含まれる汚濁物質の総量規制▼制度が導入されました。

県は、これまで下水道整備等各種施策を盛り込んだ「化学的酸素要求量（COD）等に係る総量削減計画」を策定し、削減に努めてきましたが、一層の削減を進めていく必要があることから、平成29年6月に、平成31年度を目標年度とする第8次総量削減計画を策定し、横浜市、川崎市及び横須賀市とともに、COD、窒素含有量及び磷含有量に係る削減対策の実施や工場・事業場に対する総量規制及び削減指導等を行っています。

また、県民の皆様へ東京湾への関心を深めていただくために、東京湾の現状及び対策の実施状況をホームページで公表しています。

▲図2-6-2 汚濁負荷量の推移



詳しくは、ホームページをご覧ください。

東京湾、化学的酸素要求量、総量削減計画、神奈川県

<https://www.pref.kanagawa.jp/docs/pf7/suisitu/toukyowann.html>

検索



2 生活排水処理施設整備の促進

公共用水域の汚濁負荷は、家庭などからの未処理の生活雑排水によるものが大きな原因となっていることから、県は、下水道、農業集落排水施設▼、合併処理浄化槽▼等の効果的、効率的な整備の推進を図るため、県生活排水処理施設整備構想（生活排水処理100%計画）を平成9年3月に策定しました。

また、平成23年2月の改訂以降、今後見込まれる人口減少や一段と厳しさを増す財政状況、インフラの老朽化などの社会経済情勢等の変化を踏まえて、平成31年1月に整備構想を改訂しました。

市町村は、この構想を指針として、国、県の支援を受けて生活排水処理施設の整備を推進しています。この構想における生活排水処理施設整備の基本的な考え方は次のとおりです。

▲表2-6-13 生活排水処理施設整備

1 整備の基本方針

- 都市化が進んでいることを踏まえた、集合処理である下水道の整備
- 農業振興地域（下水道区域を除く。）のうち、集合処理が適している区域における農業集落排水施設の整備
- 集合処理が適していない地域では、個別処理として合併処理浄化槽の普及

2 整備手法選定の考え方

主に次の点を考慮してそれぞれの地域に最も適した効率的・経済的な整備手法を選定し、総合的な判断も踏まえ整備を進める。

- 各地域における今後の人口動態・分布の見通し
- 既存生活排水処理施設の設置状況（経過年数、管理状況、更新計画）
- 建設及び維持管理に係るコスト比較
- 水質保全効果（高度処理の必要性、早期整備による水環境改善）
- 用地確保の難易度（浄化槽の設置スペース・放流先、集合処理施設用地等）
- 当該地域の特性、住民の意向

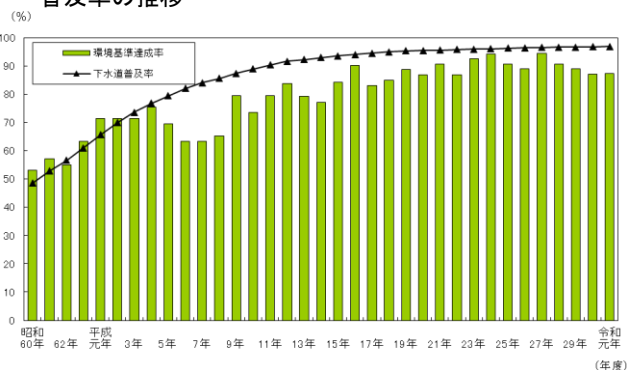
3 早期概成の考え方

- 人口減少等を踏まえ、集合処理施設整備区域を適切に見直す。
- 生活排水処理施設間の経済比較を原則としつつ、クイックプラン（早期・低コスト型下水道整備手法）の導入などにより令和7年度までに生活排水処理施設の整備を概ね完了させる。
- 下水道整備に10年以上かかる地区については浄化槽整備等による弾力的な対応を行う。

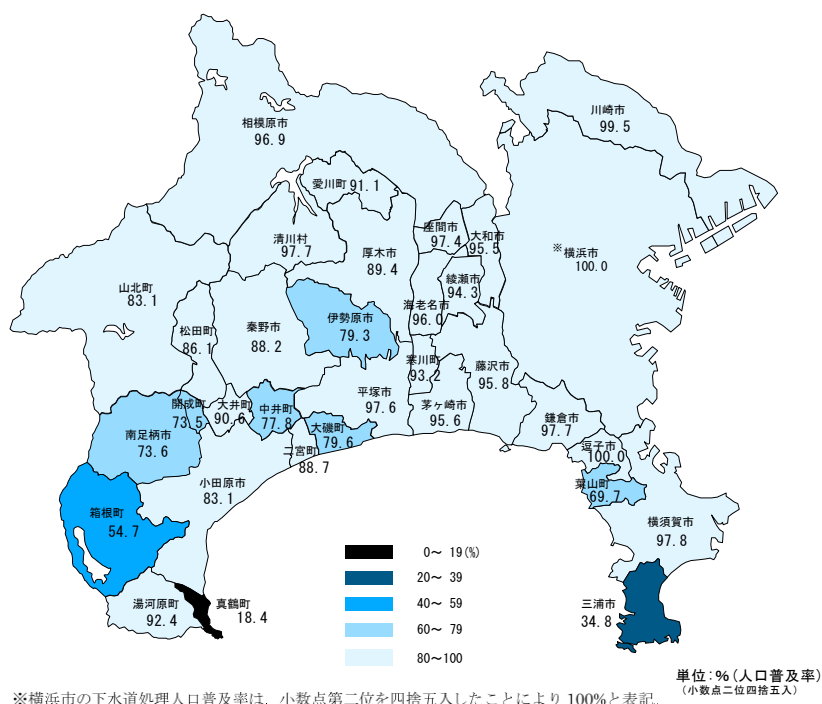
■ 下水道整備の推進

下水道は、健康で快適な生活環境と公共用水域の水質保全を図るために不可欠な施設であり、県では流域下水道の整備を図るとともに、市町村が行う公共下水道▼の整備を促進しており、令和元年度末の人口普及率は96.9%となっています。

▲図2-6-3 BOD(COD)の環境基準達成状況及び下水道普及率の推移



▲図2-6-4 市町村別下水道普及状況図(令和元年度末実績)



■ 合併処理浄化槽設置に対する補助

生活排水を集合処理するための下水道等が整備されない地域等では、し尿と併せて生活排水を個別に処理するための合併処理浄化槽を住宅ごとに設置することが重要です。このため、県は昭和63年度から、市町村が合併処理浄化槽の設置者に設置費用の一部を補助する場合、当該市町村に対し国の制度と連携して補助を行い、合併処理浄化槽の設置促進に努めています。

▲表2-6-14 合併処理浄化槽設置に係る補助制度
5人槽(本体+工事費=830千円)の場合

設置者負担(6割) 498千円	公費負担(4割) 332千円		
498千円	国 1/3 110千円	県 1/3 110千円	市町村 1/3以上 112千円

▲表2-6-15 合併処理浄化槽設置に係る補助制度による設置基数

区分	元年度
設置基数	86基

■ 農業集落排水施設整備の推進

農業集落排水事業は、下水道区域外の農業振興地域内で、概ね 20 戸以上、人口 1,000 人以下の農業集落を対象として、し尿、生活雑排水などの汚水を処理する施設を整備するもので、農業用排水の水質保全と農村の生活環境の改善を図るとともに、公共用水域の水質の保全を目的としています。神奈川県生活排水処理施設整備構想では、コスト比較や住民の意向等を踏まえた総合的な判断により、集合処理が適しているとされた区域について整備を進めることとしています。

3 水源地域における取組

■ かながわ水源環境保全・再生施策大綱と実行 5 か年計画の推進

県では、平成 19 年度以降、20 年間にわたる水源環境保全・再生の取組全体を示す「かながわ水源環境保全・再生施策大綱」に基づき、第 1 期（平成 19 年度～23 年度）、第 2 期（平成 24 年度～28 年度）と、「かながわ水源環境保全・再生実行 5 か年計画」を策定し、県民の皆様にご負担をいただいている個人県民税の超過課税（水源環境保全税）を活用して特別の対策を推進してきました。

水源環境の保全・再生を図るためには、長期の継続的な取組が必要であること、これまで取組を進めてきた中で、新たな課題も生じていることから、こうしたことに対応するため、平成 28 年 11 月に第 3 期実行 5 か年計画（平成 29 年度～令和 3 年度）を策定し、引き続き県民共通の財産である水源環境を守る取組を進めています。

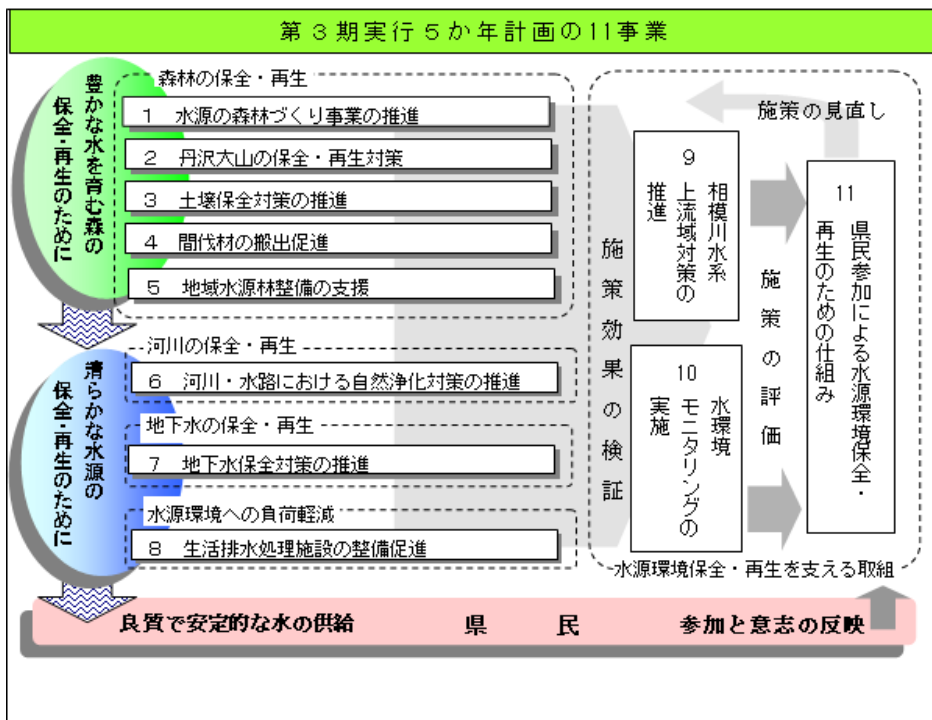
● かながわ水源環境保全・再生施策大綱

計画期間	平成 19～令和 8 年度
目的	良質な水の安定的確保
理念	河川の県外上流域から下流まで、河川や地下水脈の全流域、さらには水の利用関係で結ばれた都市地域を含めた地域全体（水の共同利用圏域）で、自然が持つ健全な水循環機能の保全・再生を図る。
施策展開の視点	○総合的な施策推進 ○県民の意志を基盤とした施策展開 ○順応的管理の考え方に基づく施策推進

● 第 3 期かながわ水源環境保全・再生実行 5 か年計画

計画期間	平成 29～令和 3 年度
対象事業	○水源環境の保全・再生への直接的な効果が見込まれるもので、水源保全地域を中心に実施する取組 ○水源環境保全・再生を支える取組
事業数と新規必要額	11 事業 約 200 億円（5 年間の総額） 約 40 億円（単年度平均）

《第3期実行5か年計画の11事業》



▲表2-6-16 第3期実行5か年計画の11事業の実績

事業名	主な実績	平成19年度～28年度 (第1～2期)	29年度	30年度	令和 元年度
水源の森林づくり事業の推進	水源林の確保	11,662ha	746ha	685ha	535ha
	水源林の整備	21,853ha	2,862ha	3,331ha	3,199ha
丹沢大山の保全・再生対策	中高標高域シカ管理捕獲	—	37 箇所	37 箇所	35 箇所
土壌保全対策の推進	水源林の基盤整備	—	3 箇所	20 箇所	1 箇所
	中高標高域自然林	—	18ha	12ha	12ha
	高標高域人工林	—	11ha	13ha	14ha
間伐材の搬出促進	間伐材搬出量	130,590 m ³	24,262 m ³	25,244 m ³	24,475 m ³
地域水源林整備の支援	私有林の確保	2,404ha	150ha	189ha	137ha
	私有林の整備	2,671ha	201ha	252ha	276ha
	市町村有林等の整備	1,196ha	118ha	95ha	58ha
河川・水路における自然浄化対策の推進	生態系に配慮した整備	29 箇所	4(4)箇所	4(2)箇所	5(2)箇所
地下水保全対策の推進	地下水かん養対策	6 市町	2市	2 市	2 市
	地下水汚染対策	2 市町	1市町	1市町	1市町
生活排水処理施設の整備促進	公共下水道整備	258.7ha	21.0ha	18.0ha	21.0ha
	高度処理型合併処理浄化槽	979 基	132 基	119 基	101 基
	合併処理浄化槽	—	60 基	71 基	84 基
相模川水系上流域対策の推進	森林整備(間伐)	1,077ha	164ha	147ha	148ha
	森林整備(広葉樹の植栽)	10.6ha	—	0.5ha	2.8ha
	生活排水対策	凝集剤添加設備の設計・設置・稼働	凝集剤添加設備の稼働		
水環境モニタリングの実施	森林モニタリング調査及び河川モニタリング調査(平成19年度～令和元年度)				
県民参加による水源環境保全・再生のための仕組み	県民会議の設置・運営(平成19年度～令和元年度)				
	市民事業等の支援(平成20年度～令和元年度)				

※ 河川・水路における自然浄化対策の推進の実績について、()は新規箇所数(内数)

詳しくは、ホームページをご覧ください

かながわの水源環境の保全・再生をめざして

検索



<https://www.pref.kanagawa.jp/docs/pb5/cnt/f7006/index.html>

■ 河川・水路における自然浄化対策の推進

県では、水源として利用している河川において、自然浄化や水循環の機能を高め、水源河川としてふさわしい水環境の保全・再生を図ります。

そこで、市町村管理の河川・水路における生態系の保全を推進し、良好な水源環境を形成するため、市町村が計画的に実施する生態系に配慮した河川・水路の整備を支援しています。



生態系に配慮した河川の整備(厚木市)

▲表2-6-17 河川・水路の自然浄化対策の実施箇所数

区分	平成19年度～28年度	29年度	30年度	令和元年度
生態系に配慮した整備	29	4(4)	4(2)	5(2)

※()は新規箇所数(内数)

■ 地下水保全対策の推進

県では、地下水を主要な水道水源として利用している地域において、良質で安定的な地域水源の確保を図ります。

そこで、地下水を主要な水道水源としている地域内の市町村が計画的に実施する地下水のかん養対策や汚染対策へ支援を行っています。



地下水浄化設備(秦野市)

▲表2-6-18 地下水保全対策の実施市町村数

区分	平成19年度～28年度	29年度	30年度	令和元年度
地下水かん養対策	6	2	2	2
地下水汚染対策	2	1	1	1

■ 生活排水処理施設の整備促進

県では、富栄養化の状態にあるダム湖への生活排水の流入を抑制し、ダム湖水質の改善を目指しています。

そこで、県内ダム集水域において、公共下水道の整備や窒素・^{りん}燐を除去する高度処理型合併処理浄化槽の整備に取り組む市町村への支援を行っています。

なお、平成29年度からはダム下流域に対象地域を拡大しており、相模川水系・酒匂川水系取水堰の県内集水域(ダム集水域を除く。)における合併処理浄化槽への転換促進を図り、県内水源保全地域の生活排水処理率の向上を目指しています。

▲表2-6-19 公共下水道の整備面積

区分	平成19年度～28年度	29年度	30年度	令和元年度
整備面積	258.7ha	21.0ha	18.0ha	21.0ha

▲表2-6-20 県内ダム集水域における高度処理型合併浄化槽の設置基数

区分	平成19年度～28年度	29年度	30年度	令和元年度
設置基数	979基	132基	119基	101基

▲表2-6-21 県内ダム下流域における合併浄化槽の転換基数

区分	平成19年度～28年度	29年度	30年度	令和元年度
転換基数	—	60基	71基	84基



一般家庭への浄化槽設置(相模原市)

■ 県民参加による水源環境保全・再生のための仕組み

県では、水源環境保全・再生施策について、計画、実施、評価及び見直しの各段階に県民意見を反映するとともに、県民が主体的に事業に参加し、県民の意志を基盤とした施策展開を図っています。

○ 水源環境保全・再生かながわ県民会議

県は平成 19 年度に有識者、関係団体、公募委員を構成員とする「水源環境保全・再生かながわ県民会議」を設置し、令和元年度には次のとおり様々な活動を実施しました。

- ・ 県民フォーラムを 3 回開催し、参加者からいただいた意見を取りまとめました。
- ・ 水源環境保全税を財源とする施策の点検・評価を行い、「かながわ水源環境保全・再生の取組の現状と課題（点検結果報告書）」にまとめました。



市民団体による森林の保全・再生活動

○ 市民事業支援補助金

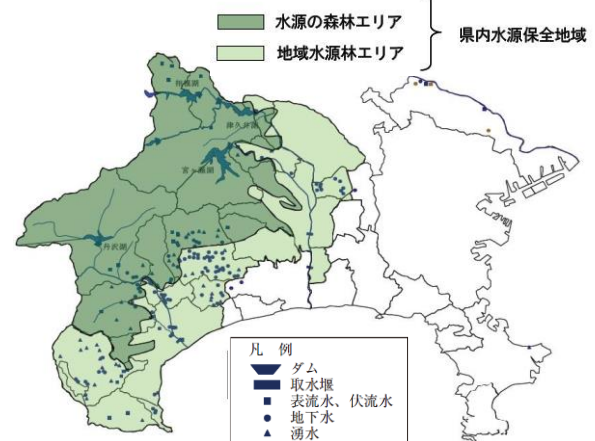
市民団体やNPO等が実施する水源環境保全活動（11 団体 13 事業）に対して支援しました。

■ 森林の保全・再生

私たちの豊かな生活を守るために、森林は大切な働きをしています。特に私たちが毎日使う水を安定的に確保するためには、県内の水源保全地域の森林が、元気で活力あることが大切です。

県では、県民共通の財産である水源地域の森林を次世代に継承し、良質で安定的な水資源を確保するため、県内水源保全地域（水源の森林エリア及び地域水源林エリア）において、森林の公益的機能を高める森林整備を進めています。

▲図2-6-5 県内水源保全地域



■ 水源の森林づくりの推進

水源の森林エリア内の手入れが必要な私有林を 6 つの手法により県が公的管理・支援し、森林の整備を進めています。

▲表2-6-22 水源の森林づくり事業の6つの手法

手法	内容
協力協約	森林所有者が行う森林整備の経費の一部を県が補助します。
長期施業受委託	森林所有者と森林組合等が森林施業に係る契約を結び、森林組合等が森林の管理・整備を行います。
水源協定林	森林所有者と協定(借り上げなど)により森林を県が整備します。
環境保全分収林	木材生産目的の分収契約*を変更し、より公益的機能の高い森林を目指して整備します。
水源分収林	森林所有者との分収契約により、森林を県が整備します。
買取り	貴重な森林や水源地域の保全上重要な森林を県が買入れ、保全整備します。

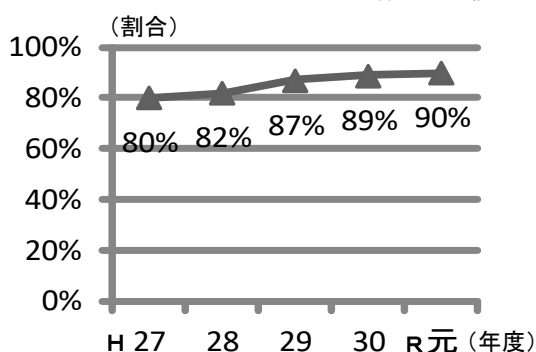
* 伐採時に生じた収益を森林所有者と分け合う契約。

▲表2-6-23 水源の森林の確保の実績

区分	平成9年度～30年度	平成元年度
水源林の確保面積	20,984ha	535ha

※平成9年度～30年度の面積は、協力協約から長期施業受委託への移行面積を差し引いています。

▲図2-6-6 適切に管理されている森林の面積の割合



※水源の森林エリアの私有林(42,000ha)のうち、適切に管理されている森林面積の割合を示しています。

▲ 図2-6-7 水源の森林づくりが目指す林型



県では、水源かん養など森林の持つ公益的機能を高めるための整備の方向として、スギ・ヒノキの人工林では、林内植生を豊かにして森林土壌を育むための目標林型を定め、巨木林、複層林、針広混交林、健全な人工林づくりを進めて多彩な森林づくりに取り組むとともに、広葉樹林では適切な手入れを行い、活力ある森林づくりに取り組んでいます。さらに、水源地域の森林を守り育てていくためには、県と県民や企業・団体が連携していくことが必要であり、幅広い県民の理解と協力を得るために、寄附や森林づくりボランティア活動への参加を推進しています。

詳しくは、ホームページをご覧ください。

<https://www.pref.kanagawa.jp/docs/pb5/suigen.html>

かながわの水源の森林づくり

検索



■ 地域水源林整備の支援

地域水源林エリアの私有林は、河川表流水や地下水、湧水など、地域における水源保全のため重要な役割を果たしていますが、水源の森林エリアと同様に荒廃の進行が懸念されています。

また、県が行う水源の森林づくり事業の対象外である、水源の森林エリア内の市町村有林についても、水源かん養などの公益的機能の高い森林づくりが求められています。

このため県では、手入れが必要なこうした森林の整備を市町村が主体的に行う取組に対して支援を行っています。

▲表2-6-24 支援制度の概要

区分	内容
私有林の整備	地域水源林エリア内の私有林で、水源の森林づくり事業に準じて市町村が行う森林整備・確保に対する支援
市町村有林等の整備	地域水源林エリア内及び水源の森林エリア内の市町村有林等の整備に対する支援

▲表2-6-25 整備実績

区分	平成19年度~28年度	29年度	30年度	令和元年度
私有林の整備	2,671ha	201ha	252ha	276ha
市町村有林等の整備	1,196ha	118ha	95ha	58ha

ダム貯水池保全対策

■ 相模湖・津久井湖の水質保全対策

県では、相模湖・津久井湖において、エアレーション▼装置による湖水の循環を促すことで、アオコの異常発生を抑制し、河川環境の保全や水質保全を図っています。

エアレーション装置は、相模湖に8基、津久井湖に9基あり、水温の状況から3月下旬から稼働を開始し、10月下旬に停止しています。この結果、アオコの発生量は概ね抑制されており、令和元年度もアオコの大量発生には至っていません。

エアレーション装置による湖水の循環により、アオコの異常発生は抑制されていますが、アオコの発生要因である窒素、りん等の濃度は依然として高く、湖水の富栄養化状態は改善されていません。そのため、津久井湖の三井地区、沼本地区において植物の持つ栄養塩類の吸収等の自然浄化機能を活用した植物浄化施設を整備しています。

植物プランクトンの大量発生を根本的になくすには、栄養源となる窒素、りん等の流入を防ぐことが必要で、水源地域における生活排水対策や工場排水対策が重要となっています。



三井地区植物浄化施設

■ 水源かん養林の保育

水道用水、発電用水の安定的確保とダムへの土砂流入の抑制などを目的として、企業庁では、相模原市緑区青根地区の道志ダム（奥相模湖）上流に位置する相模原市牧野財産区及び相模原市青野原財産区が所有する山林約426haについて、それぞれ50年間の造林契約を締結し、昭和35年度から10年間にスギ・ヒノキ約120万本を植林し、以降、計画的に保育事業を行ってきました。造林期間の満了に伴い、平成22年1月からは、両財産区と新たな契約を締結し、引き続き水源かん養林の保育・整備を行っています。

■ ダム施設及び貯水池環境の整備

相模湖、津久井湖及び丹沢湖では、長年の風雨、貯水池の水位の変動により、湖周辺の法面では崩落が生じることがあります。このため県では、法面の保護と湖面利用の安全を確保するため、法面の崩落防止工事を、関係機関と調整を図りながら計画的に実施しています。

また、各ダム貯水池において流芥を除去するなど、ダム貯水池の保全を図っています。

■ ダム上流域の災害防止や貯水地の機能維持を図る堆積土砂の除去

相模湖、丹沢湖及び奥相模湖は、たんすいを開始してから長い年月が経過し、上流河川からの土砂の流入による堆砂が進行しています。

このため企業庁では、相模湖において、「相模貯水池大規模建設改良事業」（平成5年度～令和元年度）に引き続き、「相模貯水池堆砂対策事業」を策定し、令和2年度から貯水池上流域の堆砂による災害防止と有効貯水容量の維持を目的にしゅんせつを行っています。

また、丹沢湖においては、流入する3つの河川のうち2つの河川に貯砂ダムを設置し、貯砂ダム内に堆積した土砂をしゅんせつすることなどにより、貯水容量の確保に努めています。

さらに、平成26年度からは、同様に堆砂が進行している奥相模湖においても上流域の災害防止を目的に、しゅんせつを行っています。

4 地下水保全の取組

■ 地下水質を維持改善するための地下水汚染の未然防止、浄化対策

県及び水質汚濁防止法政令 10 市では、有害物質が地下へ浸透するのを未然に防止するため、水質汚濁防止法、神奈川県生活環境の保全等に関する条例に基づき、トリクロロエチレン、テトラクロロエチレンなどの有機塩素系化合物やカドミウム、鉛などの有害物質を使用する工場・事業場に対して、立入検査を行い、適正な使用、管理等の徹底を図っています。

現在の地下水汚染は、地下浸透に対する規制が行われる以前に不適切に取り扱われていた有害物質の地下浸透に起因するものが大半となっています。地下水の汚染地域については、法及び条例の規定に基づいて、汚染原因者に対し浄化対策の指導等を行っています。

■ 地下水質の監視

県では、地下水質の監視のため、水質汚濁防止法に基づき測定計画を作成し、横浜市などの水質汚濁防止法政令 10 市と協働して、概況調査（メッシュ調査、定点調査）、継続監視調査等を実施しています。

■ 地下水かん養等の推進

地下水のかん養を図るため、雨水浸透ます等の設置を推奨するとともに、地下水に対する県民の関心を深め、保全と活用に向けた県民の自主的な保全行動を促進しています。

■ 土壌汚染対策の推進

神奈川県生活環境の保全等に関する条例では、人の健康に係る被害を生ずるおそれがある有害化学物質又は当該有害化学物質を製造・使用等する作業に係る水などを地下に浸透させることを禁止するとともに、これらの物質のうち、土壌に含まれることに起因して人の健康に係る被害を生ずるおそれがある物質（特定有害物質）を製造・使用等する事業所においては、その使用状況等を年 1 回調査し、記録・管理することを義務付けています。

さらに、これら特定有害物質を製造・使用等している事業所の敷地において土壌汚染が判明した場合には、地下水への影響を調査・報告することとしています。

このように、条例では、適時に調査機会を設け、速やかに必要な対策が講じられるよう、土壌・地下水汚染の把握と事業者の指導に努めています。

■ 地盤沈下対策の推進

県及び関係市では、地盤沈下を防止するため、工業用水法及び神奈川県生活環境の保全等に関する条例により、現に地盤沈下が生じている地域あるいは生じるおそれのある地域を指定し、地下水の採取規制を行っています。

そのため、県は、平塚市ほか 6 市町が隔年（奇数年）で実施する地盤沈下の水準測量調査を支援し、地盤沈下情報の把握に努めるとともに、地下水を採取する者に対し、条例に基づき地下水採取量及び地下水位の測定結果の報告を義務付けて、地下水過剰採取の防止を図り、適正な地下水利用の指導を行ってきました。

この結果、地盤沈下は近年沈静化傾向となっていますが、この状況を維持するために、引き続き水質汚濁防止法及び条例に基づく地下水採取規制や地下水かん養の促進が必要となっています。