

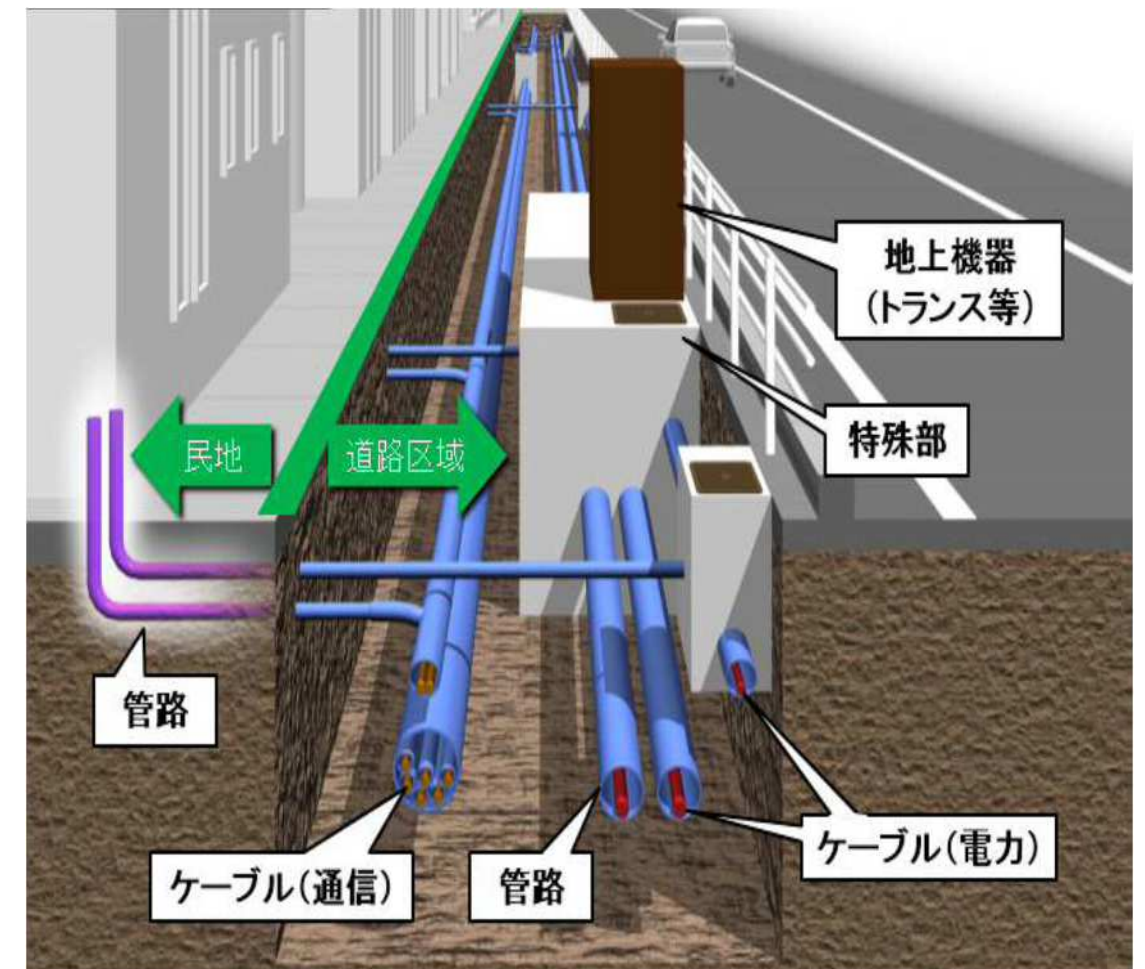
位置図



■ : 県が事業中の箇所
■ : 市が事業中の箇所

むでんちゅうか
無電柱化事業

県道30号（戸塚茅ヶ崎）外 無電柱化事業



大規模災害時における迅速な救命救急活動や復旧支援活動を支える災害対応力の強化



事業の目的

電線地中化促進事業（以下、無電柱化）は、道路の下に埋設した管路内へ電線類を敷設して、道路上から電柱や電線を取り除く事業で、無電柱化の取組により、災害に強く、安全で快適な歩行空間を確保するだけでなく、都市景観の向上にも大きな効果が期待できる事業です。

県が管理する道路の無電柱化は、基本的な方針や目標等を定めた「神奈川県無電柱化推進計画（令和7年度までに事業着手）」に基づき、①防災、②安全・円滑な交通確保、③景観形成の3つの観点で進めており、藤沢土木事務所管内では、県が実施する8箇所と、鎌倉市が区画整理事業の中で併せて実施する1箇所の計9箇所が位置付けられています。

また、無電柱化には、「電線共同溝方式」や「単独地中化方式」などの手法がありますが、いずれも事業期間が長期におよび、財政面でも大きな負担が生じることから、電線管理者等と調整を図りながら、既存ストックの活用を検討するなど、地域の状況にあった方法で、効率的・効果的に事業を進めています。

施工事例（江ノ島駅付近）



施工前



施工後

事業の概要

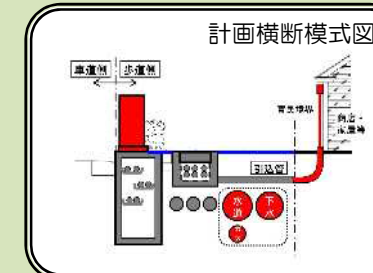
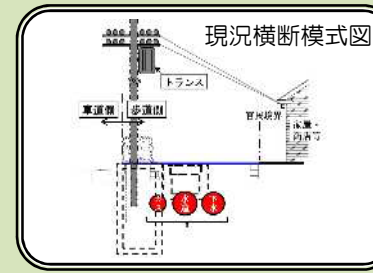
○事業箇所【事業状況】

- ① 国道467号 藤沢市藤沢二丁目 【設計】
- ② 国道467号 藤沢市片瀬海岸一丁目 【測量】
- ③ 県道30号（戸塚茅ヶ崎） 藤沢市辻堂元町五丁目 【工事】
- ④ 県道30号（戸塚茅ヶ崎） 藤沢市辻堂太平台二丁目 【設計】
- ⑤ 県道43号（藤沢厚木） 藤沢市藤沢本町四丁目～三丁目 【設計】
- ⑥ 県道23号（原宿六浦） 鎌倉市岩瀬 【設計】
- ⑦ 県道301号（大船停車場） 鎌倉市大船三丁目 【設計】
- ⑧ 県道301号（大船停車場） 鎌倉市大船四丁目 【設計】
- ⑨ 県道304号（腰越大船） 鎌倉市梶原～上町屋 【設計】

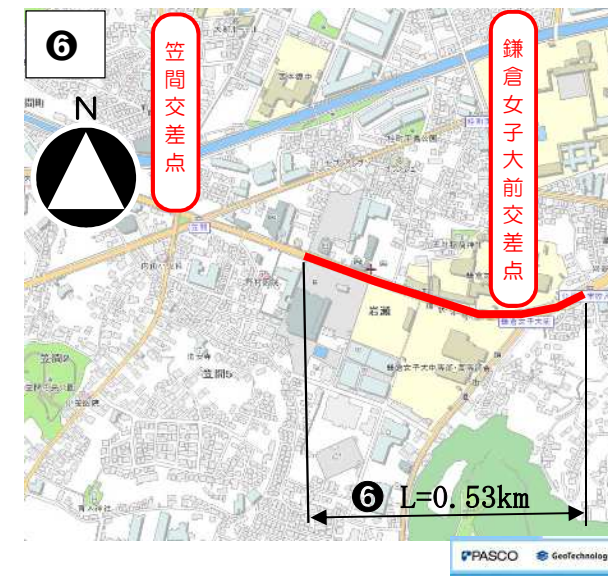
※事業箇所の詳細は、「平面図」を参照

※①～⑥は緊急輸送道路

○事業手法 「電線共同溝方式」



平面図



平面図

