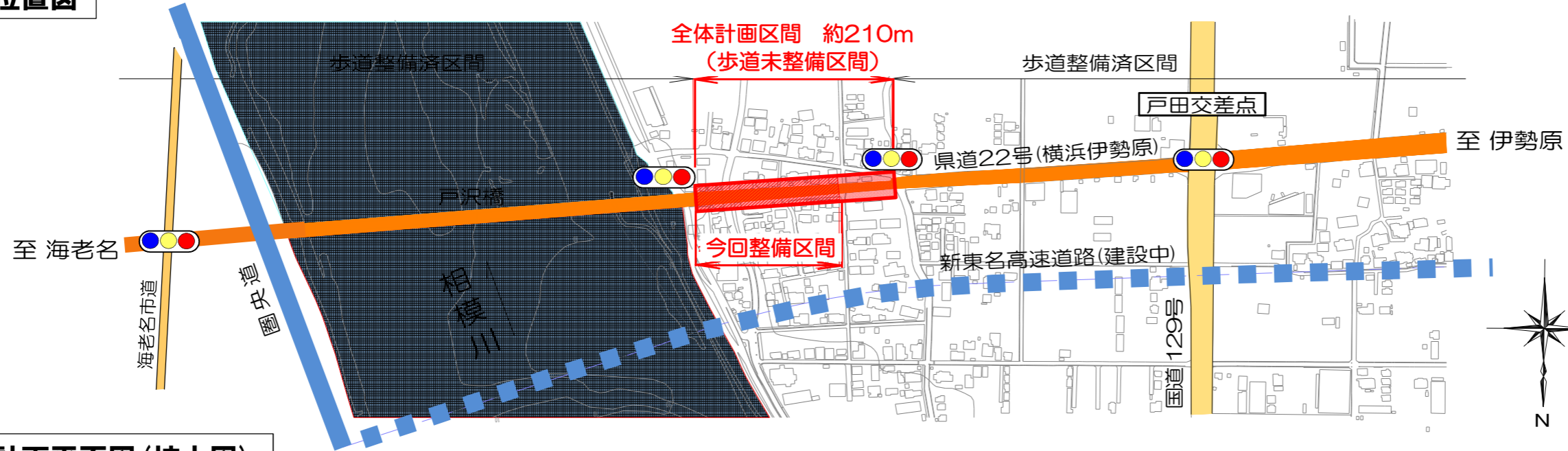
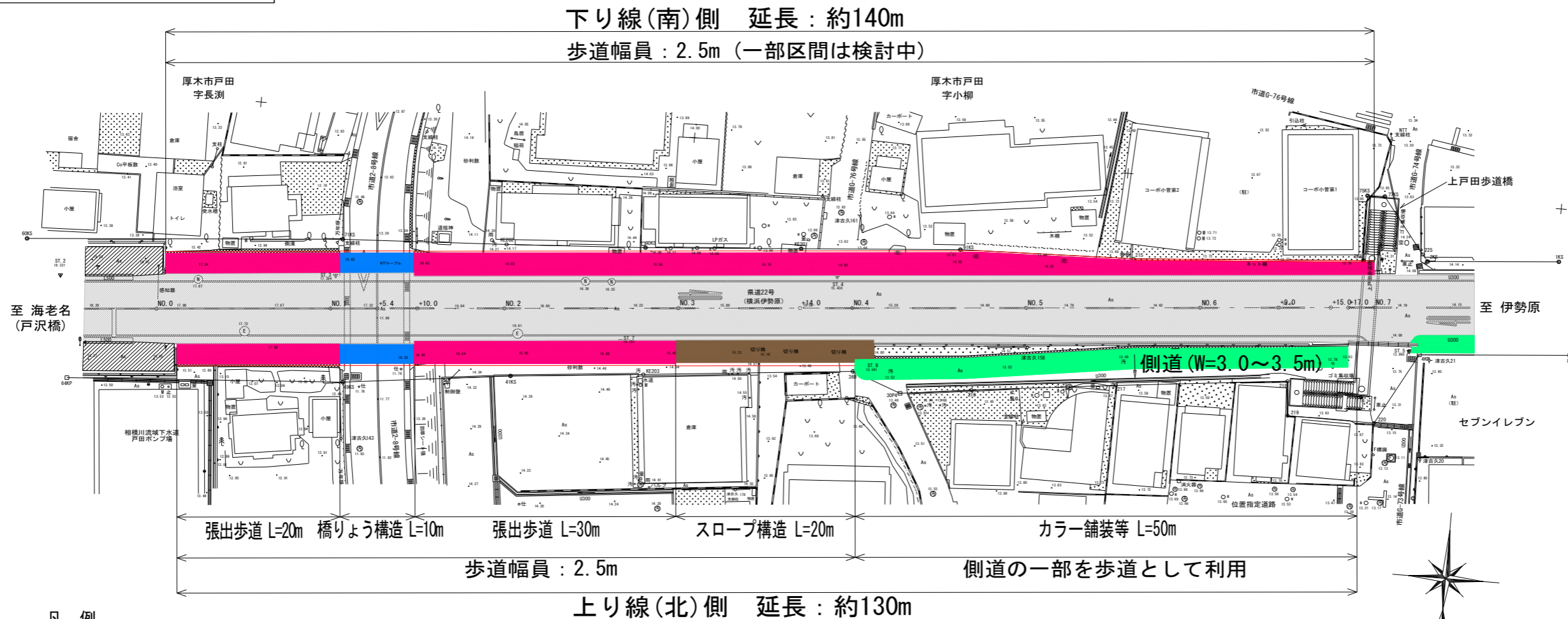


県道22号(横浜伊勢原)厚木市戸田(戸沢橋~上戸田歩道橋)の歩道整備事業の概要

位置図



計画平面図(拡大図)



凡例

	歩道整備区間(張出歩道等)
	歩道整備区間(橋りょう構造)
	歩道整備区間(スロープ構造)
	カラー舗装等(歩道通行帯)
	歩道整備済み区間

現況写真



① 海老名側(交差点)から伊勢原側を望む



② 伊勢原側(上戸田歩道橋上)から海老名側(戸沢橋方向)を望む



③ 伊勢原側(上戸田歩道橋)から海老名側(戸沢橋方向)を望む



④ 海老名側(戸沢橋)から伊勢原側を望む



⑤ 伊勢原側(上戸田歩道橋)から側道部を望む



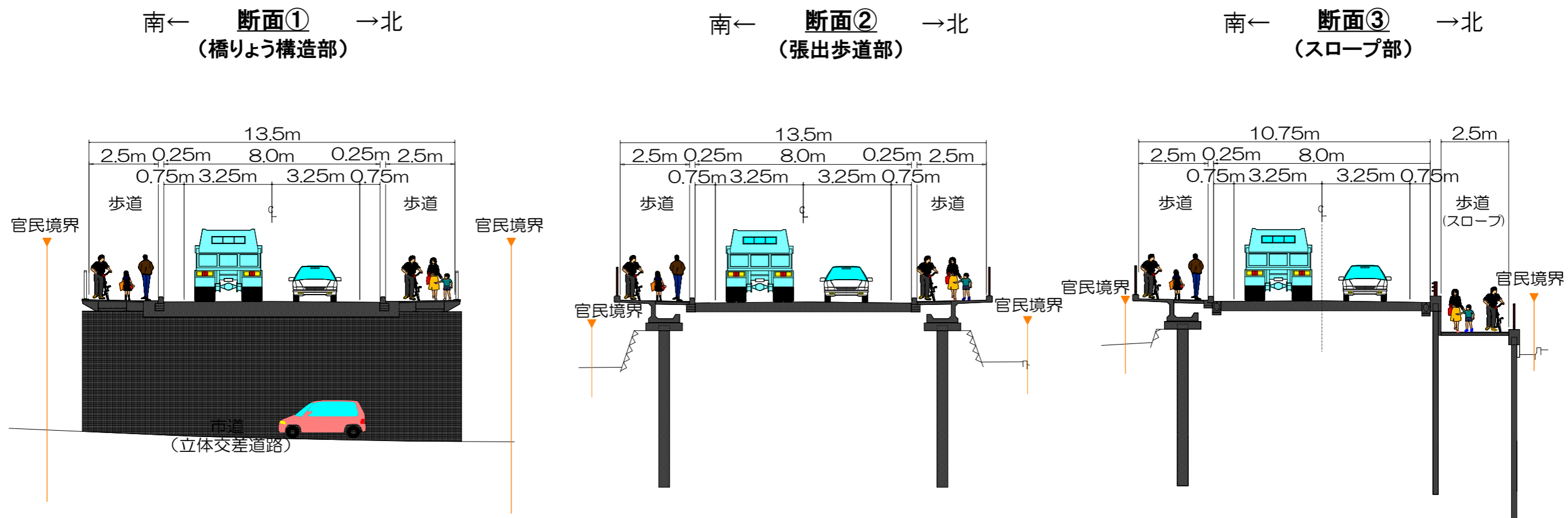
⑥ 伊勢原側から海老名側(戸沢橋方向)を望む

写真撮影位置図



計画断面図

※歩道幅員については、現在検討中



断面位置図

