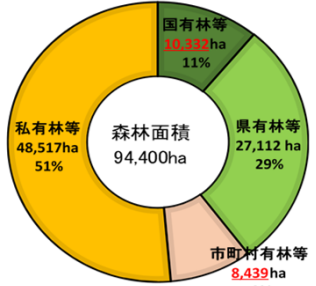

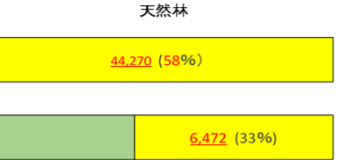



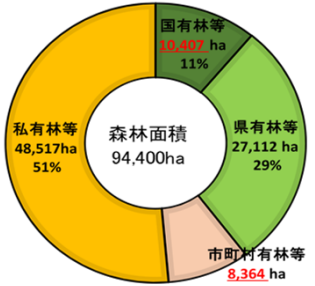
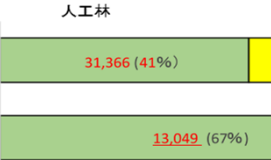
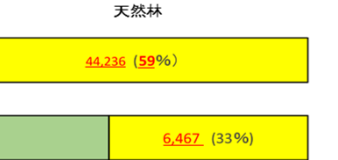

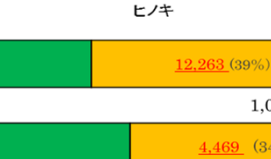



神奈川県地域森林計画（変更案）新旧対照表

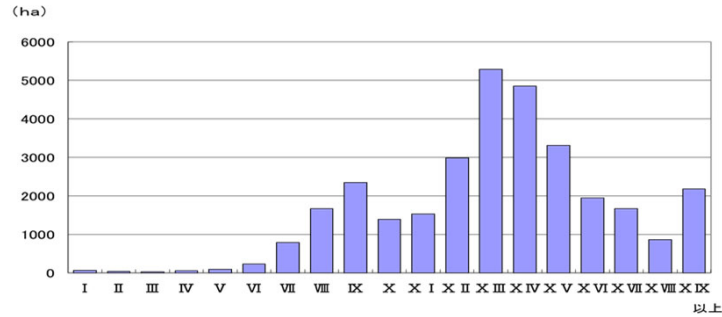
新	旧
<p data-bbox="660 403 712 432">(案)</p> <p data-bbox="443 520 931 612">神奈川県地域森林計画書 (神奈川県森林計画区)</p> <p data-bbox="624 721 920 750">自 令和5年4月1日</p> <p data-bbox="443 778 557 807">計画期間</p> <p data-bbox="624 836 920 865">至 令和15年3月31日</p> <p data-bbox="474 965 898 1023">第1回変更 <u>令和6年3月7日</u> 第2回変更 <u>令和7年4月1日</u></p> <p data-bbox="551 1200 822 1238">神奈川県</p>	<p data-bbox="1301 520 1789 612">神奈川県地域森林計画書 (神奈川県森林計画区)</p> <p data-bbox="1482 721 1778 750">自 令和5年4月1日</p> <p data-bbox="1301 778 1415 807">計画期間</p> <p data-bbox="1482 836 1778 865">至 令和15年3月31日</p> <p data-bbox="1361 965 1731 994"><u>第1回変更 令和6年3月</u></p> <p data-bbox="1413 1200 1684 1238">神奈川県</p>

新	旧																																				
<p>I部 計画にあたって</p> <p>1～2 (略)</p> <p>3 森林・林業の状況</p> <p>(1) 森林・林業の現況</p> <p>ア 森林資源</p> <p>(ア) 森林面積</p> <p>計画区的全森林面積は94,400haで、その内訳は国有林10,332ha、民有林84,068haとなっており、その森林率(全森林面積/行政区域面積×100)は39%である。</p>  <p>(イ) 森林資源構成</p> <p>対象森林の林相別構成は、次表のとおりであり、1ha当たりの材積は、人工林416m³、天然林146m³となっている。</p> <p style="text-align: center;">林相別構成表(対象森林)</p> <p style="text-align: center;">単位 面積: ha 構成比: %</p> <table border="1"> <thead> <tr> <th>区分</th> <th>人工林</th> <th>天然林</th> <th>竹林</th> <th>その他</th> <th>計</th> </tr> </thead> <tbody> <tr> <td>森林面積</td> <td>31,406</td> <td>44,270</td> <td>624</td> <td>2,796</td> <td>79,096</td> </tr> <tr> <td>構成比</td> <td>40</td> <td>56</td> <td>1</td> <td>3</td> <td>100</td> </tr> </tbody> </table> <div style="display: flex; justify-content: space-around;"> <div style="text-align: center;"> <p>人工林</p>  </div> <div style="text-align: center;"> <p>天然林</p>  </div> </div> <p>また人工林の樹種別割合は次表のとおりであり、1ha当たりの平均材積は、スギ456m³、ヒノキ365m³、マツ325m³となっている。</p> <div style="display: flex; justify-content: space-around;"> <div style="text-align: center;"> <p>スギ</p>  </div> <div style="text-align: center;"> <p>ヒノキ</p>  </div> <div style="text-align: center;"> <p>マツ</p>  </div> </div>	区分	人工林	天然林	竹林	その他	計	森林面積	31,406	44,270	624	2,796	79,096	構成比	40	56	1	3	100	<p>I部 計画にあたって</p> <p>1～2 (略)</p> <p>3 森林・林業の状況</p> <p>(1) 森林・林業の現況</p> <p>ア 森林資源</p> <p>(ア) 森林面積</p> <p>計画区的全森林面積は94,400haで、その内訳は国有林10,407ha、民有林83,993haとなっており、その森林率(全森林面積/行政区域面積×100)は39%である。</p>  <p>(イ) 森林資源構成</p> <p>対象森林の林相別構成は、次表のとおりであり、1ha当たりの材積は、人工林416m³、天然林146m³となっている。</p> <p style="text-align: center;">林相別構成表(対象森林)</p> <p style="text-align: center;">単位 面積: ha 構成比: %</p> <table border="1"> <thead> <tr> <th>区分</th> <th>人工林</th> <th>天然林</th> <th>竹林</th> <th>その他</th> <th>計</th> </tr> </thead> <tbody> <tr> <td>森林面積</td> <td>31,366</td> <td>44,236</td> <td>624</td> <td>2,796</td> <td>79,022</td> </tr> <tr> <td>構成比</td> <td>40</td> <td>56</td> <td>1</td> <td>3</td> <td>100</td> </tr> </tbody> </table> <div style="display: flex; justify-content: space-around;"> <div style="text-align: center;"> <p>人工林</p>  </div> <div style="text-align: center;"> <p>天然林</p>  </div> </div> <p>また人工林の樹種別割合は次表のとおりであり、1ha当たりの平均材積は、スギ456m³、ヒノキ364m³、マツ325m³となっている。</p> <div style="display: flex; justify-content: space-around;"> <div style="text-align: center;"> <p>スギ</p>  </div> <div style="text-align: center;"> <p>ヒノキ</p>  </div> <div style="text-align: center;"> <p>マツ</p>  </div> </div>	区分	人工林	天然林	竹林	その他	計	森林面積	31,366	44,236	624	2,796	79,022	構成比	40	56	1	3	100
区分	人工林	天然林	竹林	その他	計																																
森林面積	31,406	44,270	624	2,796	79,096																																
構成比	40	56	1	3	100																																
区分	人工林	天然林	竹林	その他	計																																
森林面積	31,366	44,236	624	2,796	79,022																																
構成比	40	56	1	3	100																																

新

本県の人工林の年齢別構成は、近年、造林面積がわずかであることから高齢級に偏ってきており、Ⅷ年齢級以上の占める割合は96%となっている。

年齢別人工林面積



(ウ)保有形態等

森林の保有形態は、公有林 35,550ha、私有林 43,546ha となっている。また、2020年農林業センサスによると、保有山林面積 1ha 以上の林家数は 3,343 戸で、そのうち所有規模 1～3ha 未満が 61%、5ha 未満まで含めると 77% となり、総じて零細な所有構造となっている。



資料：2015年、2020年農林業センサス

(エ)在村・不在村別森林面積

不在村所有森林は、私有林全体の 35% となっており、全国平均に比べ高くなっている。

区分	1970 (S45)	1980 (S55)	1990 (H2)	2000 (H12)
私有林面積 (ha)	63,536	61,333	62,444	59,924
不在村所有森林面積 (ha)	8,941	17,673	18,945	20,727
不在村所有森林率 (%)	14	29	30	35
同 全国割合 (%)	15	19	22	25

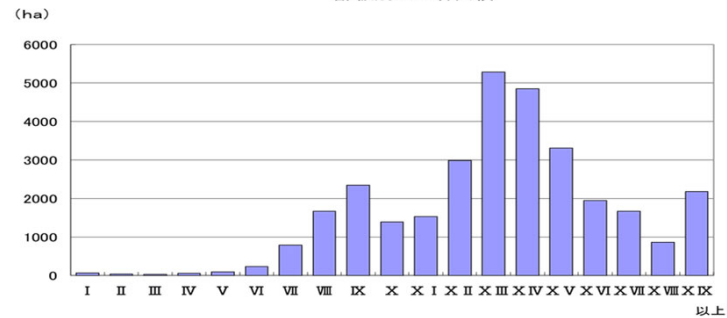
資料：世界農林業センサス※2010年調査からは項目除外

(I部 後略)

旧

本県の人工林の年齢別構成は、近年、造林面積がわずかであることから高齢級に偏ってきており、Ⅷ年齢級以上の占める割合は96%となっている。

年齢別人工林面積



(ウ)保有形態等

森林の保有形態は、公有林 35,475ha、私有林 43,546ha となっている。また、2020年農林業センサスによると、保有山林面積 1ha 以上の林家数は 3,343 戸で、そのうち所有規模 1～3ha 未満が 61%、5ha 未満まで含めると 77% となり、総じて零細な所有構造となっている。



資料：2015年、2020年農林業センサス

(エ)在村・不在村別森林面積

不在村所有森林は、私有林全体の 35% となっており、全国平均に比べ高くなっている。

区分	1970 (S45)	1980 (S55)	1990 (H2)	2000 (H12)
私有林面積 (ha)	63,536	61,333	62,444	59,924
不在村所有森林面積 (ha)	8,941	17,673	18,945	20,727
不在村所有森林率 (%)	14	29	30	35
同 全国割合 (%)	15	19	22	25

資料：世界農林業センサス※2010年調査からは項目除外

(I部 後略)

新

第Ⅱ部 基本的な計画事項

1 計画の対象とする森林の区域
(略)

別表1 計画の対象とする森林の市町村別面積

単位 面積 : ha

区 分		面 積	区 分		面 積
総数		79,096.12			
市	横浜市	1,682.65	市	南足柄市	4,721.42
	川崎市	242.90		綾瀬市	110.67
	横須賀市	2,011.12		葉山町	869.03
町	平塚市	457.21	町	寒川町	15.37
	鎌倉市	1,067.88		大磯町	489.40
	藤沢市	350.06		二宮町	145.29
村	小田原市	4,192.92	村	中井町	645.88
	茅ヶ崎市	225.81		大井町	314.18
	逗子市	497.90	村	松田町	2,853.58
別	相模原市	17,752.80	別	山北町	13,947.74
	三浦市	501.35		開成町	-
	秦野市	4,735.95	内	箱根町	5,476.30
内	厚木市	2,428.42		真鶴町	332.67
	大和市	108.58	内	湯河原町	2,953.47
	伊勢原市	2,054.31		愛川町	1,455.04
訳	海老名市	32.72	訳	清川村	6,361.38
	座間市	62.12			

(Ⅱ部 後略)

旧

第Ⅱ部 基本的な計画事項

1 計画の対象とする森林の区域
(略)

別表1 計画の対象とする森林の市町村別面積

単位 面積 : ha

区 分		面 積	区 分		面 積
総数		79,021.63			
市	横浜市	1,682.65	市	南足柄市	4,721.42
	川崎市	242.90		綾瀬市	110.67
	横須賀市	2,011.12		葉山町	869.03
町	平塚市	457.21	町	寒川町	15.37
	鎌倉市	1,067.88		大磯町	489.40
	藤沢市	350.06		二宮町	145.29
村	小田原市	4,192.92	村	中井町	645.88
	茅ヶ崎市	225.81		大井町	314.18
	逗子市	497.90	村	松田町	2,853.58
別	相模原市	17,752.80	別	山北町	13,873.25
	三浦市	501.35		開成町	-
	秦野市	4,735.95	内	箱根町	5,476.30
内	厚木市	2,428.42		真鶴町	332.67
	大和市	108.58	内	湯河原町	2,953.47
	伊勢原市	2,054.31		愛川町	1,455.04
訳	海老名市	32.72	訳	清川村	6,361.38
	座間市	62.12			

(Ⅱ部 後略)

別表3 改良又は舗装すべき林道の種類別・箇所別数量（新）

（単位：m、ha、m3）

種類	事業区分	路線名	位置	実施主体	林道性格区分			全体延長	改良 計画期間中の改良箇所数	舗装			利用区域			備考	
					林業振興型	併用型	地域振興型			舗装済延長	計画期間中の新規舗装延長	計画期間中の舗装打換延長	面積	蓄積			前半5か年の計画箇所
														針葉樹	広葉樹		
(略)																	
2級	改良	境 沢 線	清川村	神奈川県	○	○		2,943	5箇所	2,943		300	520	75,215	46,618	○	
(略)																	
2級	改良	小 野 線	相模原市	相模原市				800	1箇所				77	9,961	608	○	
(略)																	
3級	改良	六 本 松	秦野市	秦野市森林組合				2,764	3箇所				79	15,827	1,119	○	
(略)																	
3級	改良	向 山	秦野市	秦野市森林組合				3,789	3箇所				168	7,082	2,177	○	
(略)																	
2級	改良	明 神 線	南足柄市	南足柄市				692	1箇所	692			59	32,254	532	○	
				市町村営計				76箇所			8,380	1,401					
				総計				510箇所			20,380	23,948					

別表3 改良又は舗装すべき林道の種類別・箇所別数量（旧）

（単位：m、ha、m3）

種類	事業区分	路線名	位置	実施主体	林道性格区分			全体延長	改良 計画期間中の改良箇所数	舗装			利用区域			備考	
					林業振興型	併用型	地域振興型			舗装済延長	計画期間中の新規舗装延長	計画期間中の舗装打換延長	面積	蓄積			前半5か年の計画箇所
														針葉樹	広葉樹		
(略)																	
2級	改良	境 沢 線	清川村	神奈川県	○	○		2,943	5箇所	2,943		300	498	42,554	17,447	○	
(略)																	
3級	改良	小 野 線	相模原市	相模原市				800	1箇所				77	9,961	608	○	
(略)																	
3級	改良	六 本 松	秦野市	秦野市				2,764	3箇所				79	15,827	1,119	○	
(略)																	
3級	改良	向 山	秦野市	秦野市				3,789	3箇所				168	7,082	2,177	○	
(略)																	
(新規)				市町村営計				75箇所			8,380	1,401					
				総計				509箇所			20,380	23,948					

資源構成表

市町村別民有林現況表（新）

単位：面積 ha、蓄積 m3

	スギ		ヒノキ		マツ		人工林計		その他針葉樹		広葉樹		天然林計		立木地計		タケ	伐採跡地	未立木地	無立木地計	合計	
	面積	蓄積	面積	蓄積	面積	蓄積	面積	蓄積	面積	蓄積	面積	蓄積	面積	蓄積	面積	蓄積	面積	面積	面積	面積	面積	
(略)																						
山北町	2,547.08	1,108,942	1,941.73	707,223	11.60	3,212	4,500.41	1,819,377	33.26	10,021	8,845.82	1,208,331	8,879.08	1,218,352	13,379.49	3,037,729	4.04	10.71	553.50	564.21	13,947.74	
(略)																						
合計	18,063.67	8,243,173	12,284.31	4,478,536	1,058.59	344,261	31,406.57	13,065,970	381.95	124,805	43,887.81	6,347,143	44,269.76	6,471,948	75,676.33	19,537,918	624.06	339.42	2,456.31	2,795.73	79,096.12	

市町村別民有林現況表（旧）

単位：面積 ha、蓄積 m3

	スギ		ヒノキ		マツ		人工林計		その他針葉樹		広葉樹		天然林計		立木地計		タケ	伐採跡地	未立木地	無立木地計	合計	
	面積	蓄積	面積	蓄積	面積	蓄積	面積	蓄積	面積	蓄積	面積	蓄積	面積	蓄積	面積	蓄積	面積	面積	面積	面積	面積	
(略)																						
山北町	2,528.20	1,100,768	1,920.36	697,965	11.60	3,212	4,460.16	1,801,945	33.26	10,021	8,812.45	1,203,759	8,845.71	1,213,780	13,305.87	3,015,725	4.04	10.71	552.63	563.34	13,873.25	
(略)																						
合計	18,044.79	8,234,999	12,262.94	4,469,278	1,058.59	344,261	31,366.32	13,048,538	381.95	124,805	43,854.44	6,342,571	44,236.39	6,467,376	75,602.71	19,515,914	624.06	339.42	2,455.44	2,794.86	79,021.63	

樹種別齡級別資源構成表（新）

単位:面積 ha、蓄積 m3

樹種	齡級	合計	1	2	3	4	5	6	7	8	9	10	11	12	13	14	15	16	17	18	19以上
スギ	面積	18,063.67	16.08	12.61	6.38	8.62	16.99	18.59	107.79	532.47	986.31	483.85	659.31	1,998.39	3,924.16	3,384.88	2,156.09	1,234.41	1,085.30	497.68	933.76
	蓄積	8,243,173	20	0	235	739	2,433	3,454	26,505	155,767	323,430	177,036	264,867	860,514	1,797,339	1,647,139	1,081,503	634,058	556,464	249,439	462,231
ヒノキ	面積	12,284.31	48.49	20.47	18.57	46.77	75.57	210.22	676.00	1,136.29	1,347.95	889.30	868.11	968.01	1,334.03	1,338.51	1,028.48	604.95	422.59	316.67	933.33
	蓄積	4,478,536	0	0	786	3,391	8,598	35,219	143,910	300,713	394,532	284,317	306,601	370,461	548,829	572,503	455,122	280,901	200,179	144,230	428,244
(略)																					
人工林	面積	31,406.57	64.84	34.29	25.50	55.39	96.45	229.38	784.86	1,671.91	2,356.66	1,391.98	1,547.74	2,991.12	5,321.01	4,857.55	3,313.56	1,947.06	1,669.00	866.20	2,182.07
	蓄積	13,065,970	20	0	1,040	4,130	11,428	38,745	170,599	457,101	722,870	466,018	577,177	1,238,235	2,365,140	2,263,092	1,580,006	952,000	810,774	411,230	996,365
(略)																					
広葉樹	面積	43,887.81	27.76	14.34	39.69	34.39	44.04	14.35	46.44	65.35	63.29	97.30	134.78	1,112.16	5,717.66	8,790.03	8,748.07	4,885.37	3,665.42	3,528.53	6,858.84
	蓄積	6,347,143	81	208	1,151	1,487	2,477	1,011	3,964	6,446	6,998	11,829	17,358	152,189	816,639	1,313,668	1,333,741	735,758	498,703	453,234	990,201
天然林	面積	44,269.76	27.77	14.34	39.69	34.39	44.04	16.67	46.44	65.35	63.38	97.30	144.47	1,114.30	5,728.86	8,814.43	8,788.79	4,886.26	3,706.27	3,528.66	7,108.35
	蓄積	6,471,948	81	208	1,151	1,487	2,477	1,205	3,964	6,446	7,889	11,829	19,978	153,505	820,456	1,321,596	1,348,032	736,055	513,450	453,309	1,068,830
立木地	面積	75,676.33	92.61	48.63	65.19	89.78	140.49	246.05	831.30	1,737.26	2,420.04	1,489.28	1,692.21	4,105.42	11,049.87	13,671.98	12,102.35	6,833.32	5,375.27	4,394.86	9,290.42
	蓄積	19,537,918	101	208	2,191	5,617	13,905	39,950	174,563	463,547	730,759	477,847	597,155	1,391,740	3,185,596	3,584,688	2,928,038	1,688,055	1,324,224	864,539	2,065,195
(略)																					
未立木地	面積	2,456.31																			
無立木地計	面積	2,795.73																			
総計	面積	79,096.12	92.61	48.63	65.19	89.78	140.49	246.05	831.30	1,737.26	2,420.04	1,489.28	1,692.21	4,105.42	11,049.87	13,671.98	12,102.35	6,833.32	5,375.27	4,394.86	9,290.42
	蓄積	19,537,918	101	208	2,191	5,617	13,905	39,950	174,563	463,547	730,759	477,847	597,155	1,391,740	3,185,596	3,584,688	2,928,038	1,688,055	1,324,224	864,539	2,065,195

樹種別齡級別資源構成表 (旧)

単位:面積 ha、蓄積 m3

樹種	齡級	合計	1	2	3	4	5	6	7	8	9	10	11	12	13	14	15	16	17	18	19以上
スギ	面積	18,044.79	16.08	12.61	6.38	8.62	16.99	18.59	107.79	532.47	986.31	483.85	649.46	1,997.95	3,917.73	3,384.76	2,156.09	1,234.41	1,085.30	495.64	933.76
	蓄積	8,234,999	20	0	235	739	2,433	3,454	26,505	155,767	323,430	177,036	261,047	860,327	1,794,323	1,647,081	1,081,503	634,058	556,464	248,346	462,231
ヒノキ	面積	12,262.94	48.49	20.47	18.57	46.77	75.57	210.22	676.00	1,136.29	1,347.95	889.30	866.26	968.01	1,319.95	1,334.00	1,027.94	604.56	422.59	316.67	933.33
	蓄積	4,469,278	0	0	786	3,391	8,598	35,219	143,910	300,713	394,532	284,317	305,931	370,461	542,695	570,505	454,857	280,710	200,179	144,230	428,244
(略)																					
人工林	面積	31,366.32	64.84	34.29	25.50	55.39	96.45	229.38	784.86	1,671.91	2,356.66	1,391.98	1,536.04	2,990.68	5,300.50	4,852.92	3,313.02	1,946.67	1,669.00	864.16	2,182.07
	蓄積	13,048,538	20	0	1,040	4,130	11,428	38,745	170,599	457,101	722,870	466,018	572,687	1,238,048	2,355,990	2,261,036	1,579,741	951,809	810,774	410,137	996,365
(略)																					
広葉樹	面積	43,854.44	27.76	14.34	39.69	34.39	44.04	14.35	46.44	65.35	63.29	97.30	134.78	1,112.16	5,714.71	8,790.03	8,747.83	4,861.44	3,665.42	3,522.28	6,858.84
	蓄積	6,342,571	81	208	1,151	1,487	2,477	1,011	3,964	6,446	6,998	11,829	17,358	152,189	816,235	1,313,668	1,333,708	732,480	498,703	452,377	990,201
天然林	面積	44,236.39	27.77	14.34	39.69	34.39	44.04	16.67	46.44	65.35	63.38	97.30	144.47	1,114.30	5,725.91	8,814.43	8,788.55	4,862.33	3,706.27	3,522.41	7,108.35
	蓄積	6,467,376	81	208	1,151	1,487	2,477	1,205	3,964	6,446	7,889	11,829	19,978	153,505	820,052	1,321,596	1,347,999	732,777	513,450	452,452	1,068,830
立木地	面積	75,602.71	92.61	48.63	65.19	89.78	140.49	246.05	831.30	1,737.26	2,420.04	1,489.28	1,680.51	4,104.98	11,026.41	13,667.35	12,101.57	6,809.00	5,375.27	4,386.57	9,290.42
	蓄積	19,515,914	101	208	2,191	5,617	13,905	39,950	174,563	463,547	730,759	477,847	592,665	1,391,553	3,176,042	3,582,632	2,927,740	1,684,586	1,324,224	862,589	2,065,195
(略)																					
未立木地	面積	2,455.44																			
無立木地計	面積	2,794.86																			
総計	面積	79,021.63	92.61	48.63	65.19	89.78	140.49	246.05	831.30	1,737.26	2,420.04	1,489.28	1,680.51	4,104.98	11,026.41	13,667.35	12,101.57	6,809.00	5,375.27	4,386.57	9,290.42
	蓄積	19,515,914	101	208	2,191	5,617	13,905	39,950	174,563	463,547	730,759	477,847	592,665	1,391,553	3,176,042	3,582,632	2,927,740	1,684,586	1,324,224	862,589	2,065,195

所有形態別森林現況表（新）

単位：上段 面積 ha、下段 蓄積 m3

		公有林				私有林	合計
		県有林	市町村有林	財産区有林	公有林計		
(略)							
秦野市	面積	1,248.79	70.66	495.65	1,815.10	2,920.85	4,735.95
	蓄積	307,122	24,621	146,241	477,984	782,117	1,260,101
(略)							
山北町	面積	8,881.90	176.52	381.41	9,439.83	4,507.91	13,947.74
	蓄積	1,583,452	56,626	96,767	1,736,845	1,300,884	3,037,729
(略)							
合計	面積	27,111.51	3,615.74	4,822.52	35,549.77	43,546.35	79,096.12
	蓄積	6,208,244	928,204	1,147,644	8,284,092	11,253,826	19,537,918

所有形態別森林現況表（旧）

単位：上段 面積 ha、下段 蓄積 m3

		公有林				私有林	合計
		県有林	市町村有林	財産区有林	公有林計		
(略)							
秦野市	面積	1,248.79	70.66	495.65	1,815.10	2,920.85	4,735.95
	蓄積	307,122	24,621	146,241	477,984	767,257	1,260,101
(略)							
山北町	面積	8,881.90	176.52	306.92	9,365.34	4,507.91	13,873.25
	蓄積	1,583,452	56,626	74,763	1,714,841	1,300,884	3,015,725
(略)							
合計	面積	27,111.51	3,615.74	4,748.03	35,475.28	43,546.35	79,021.63
	蓄積	6,208,244	928,204	1,125,640	8,262,088	11,238,966	19,515,914