

横浜市
金沢区

免許番号ごとの区画漁業権の漁業種類(素案)

区 免許番号 漁業種類

横浜市金沢区福浦～三浦市南下浦町上宮田



凡 例

- 共1 共同漁業権の漁場区域及び免許番号
- 区2 区画漁業権の漁場区域及び免許番号
- 定3 定置漁業権の漁場区域及び免許番号
- 定置漁場の漁場基点
- ⊕ 区画漁場の漁場基点
- ⊞ 区画漁場及び定置漁場の漁場基点
- ※ 共同漁業権のない区域
- 市町界
- - - 県界
- 港域線及び港湾区域線
- 漁港区域線

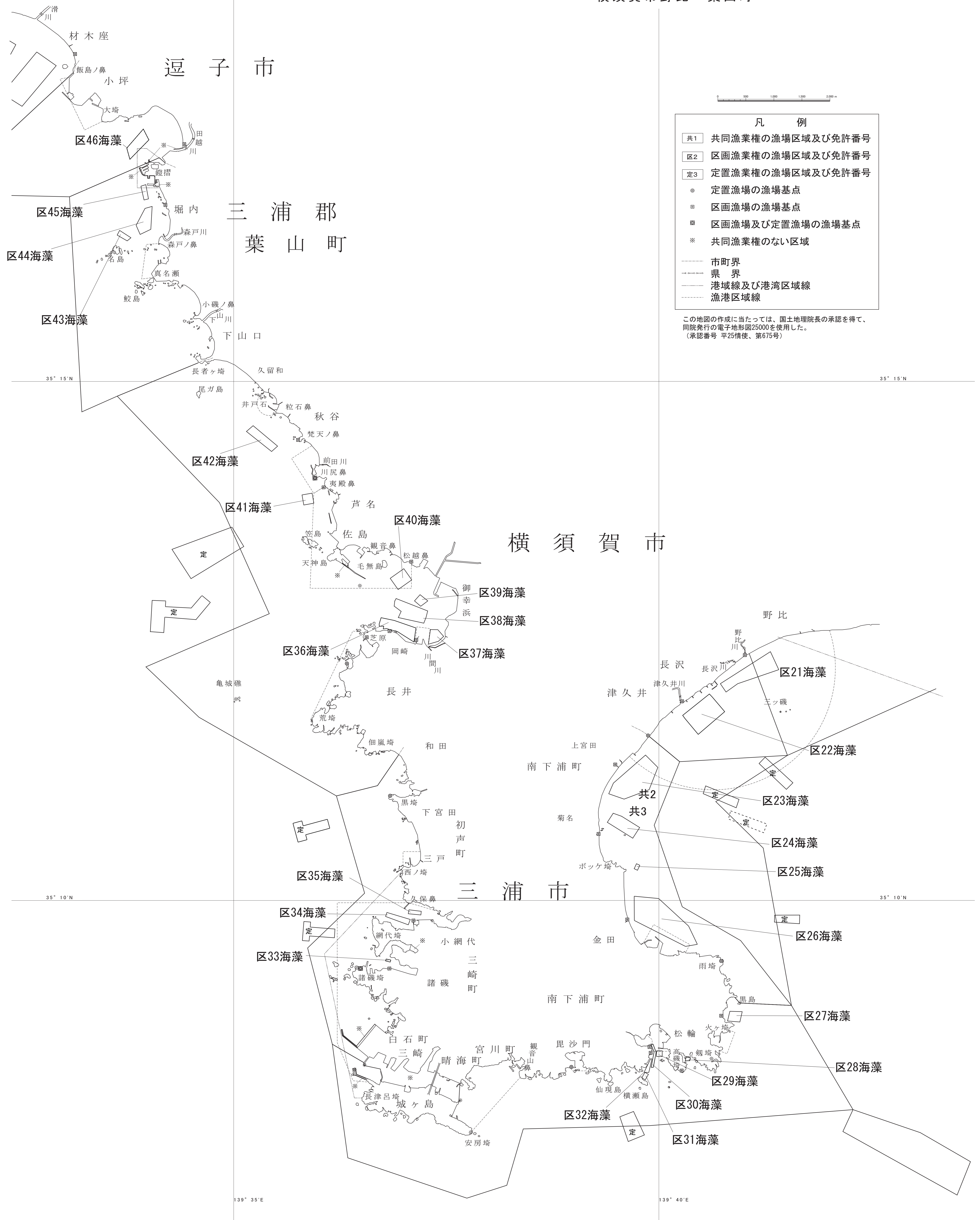
この地図の作成に当たっては、国土地理院長の承認を得て、同院発行の電子地形図25000を使用した。
(承認番号 平25情使、第675号)

三浦市

免許番号ごとの区画漁業権の漁業種類(素案)

区 免許番号 漁業種類

横須賀市野比～葉山町



凡例

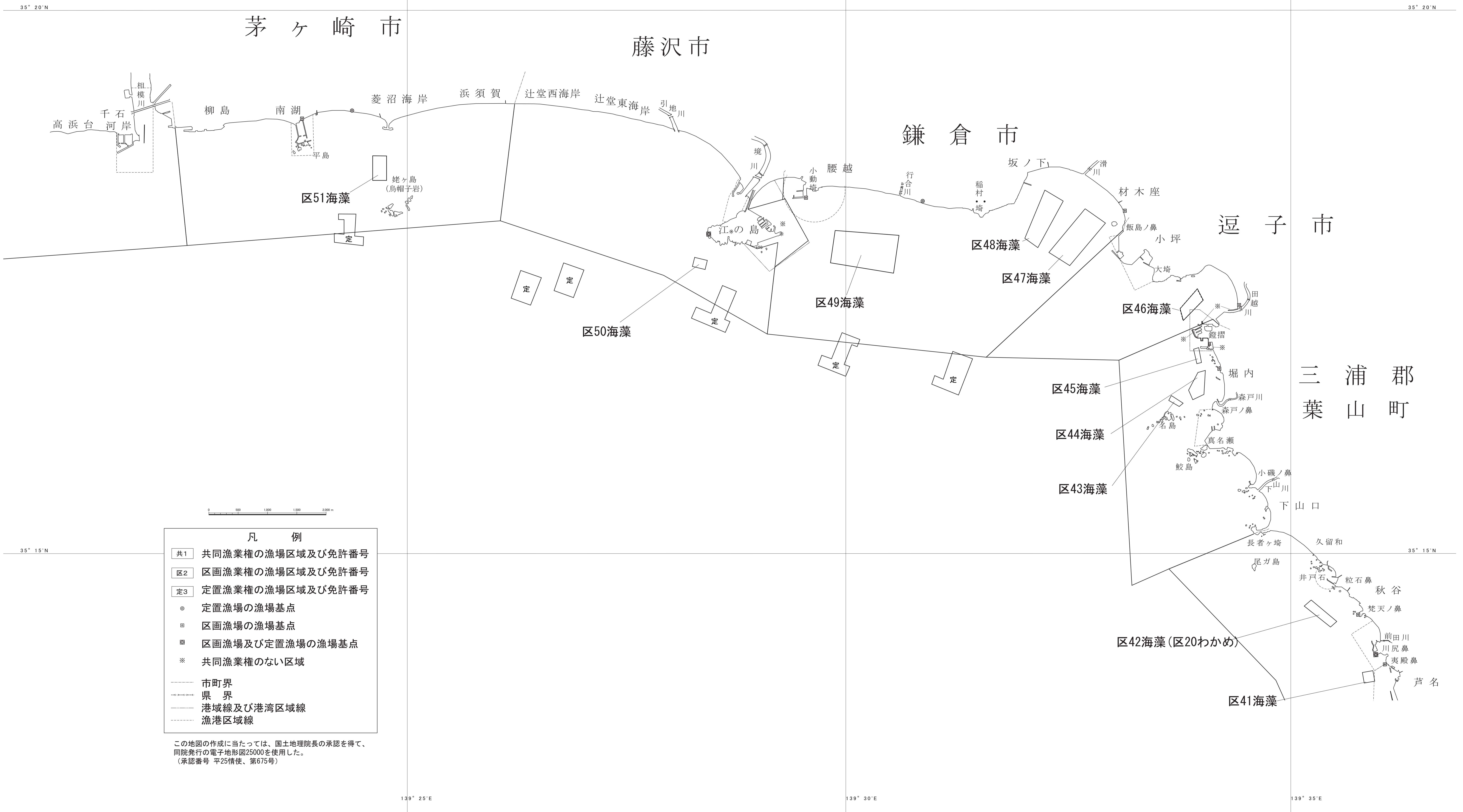
- 共1 共同漁業権の漁場区域及び免許番号
- 区2 区画漁業権の漁場区域及び免許番号
- 定3 定置漁業権の漁場区域及び免許番号
- 定置漁場の漁場基点
- 区画漁場の漁場基点
- 区画漁場及び定置漁場の漁場基点
- ※ 共同漁業権のない区域
- 市町界
- 県界
- 港域線及び港湾区域線
- 漁港区域線

この地図の作成に当たっては、国土地理院長の承認を得て、同院発行の電子地形図25000を使用した。(承認番号 平25情使、第675号)

免許番号ごとの区画漁業権の漁業種類(素案)

区 免許番号 漁業種類

葉山町～茅ヶ崎市



凡 例

- 共1 共同漁業権の漁場区域及び免許番号
- 区2 区画漁業権の漁場区域及び免許番号
- 定3 定置漁業権の漁場区域及び免許番号
- ◎ 定置漁場の漁場基点
- ⊠ 区画漁場の漁場基点
- ⊡ 区画漁場及び定置漁場の漁場基点
- ※ 共同漁業権のない区域
- 市町界
- 県 界
- 港域線及び港湾区域線
- 漁港区域線

この地図の作成に当たっては、国土地理院長の承認を得て、同院発行の電子地形図25000を使用した。
(承認番号 平25情使、第675号)

免許番号ごとの区画漁業権の漁業種類(素案)

区 免許番号 漁業種類

小田原市～足柄下郡湯河原町

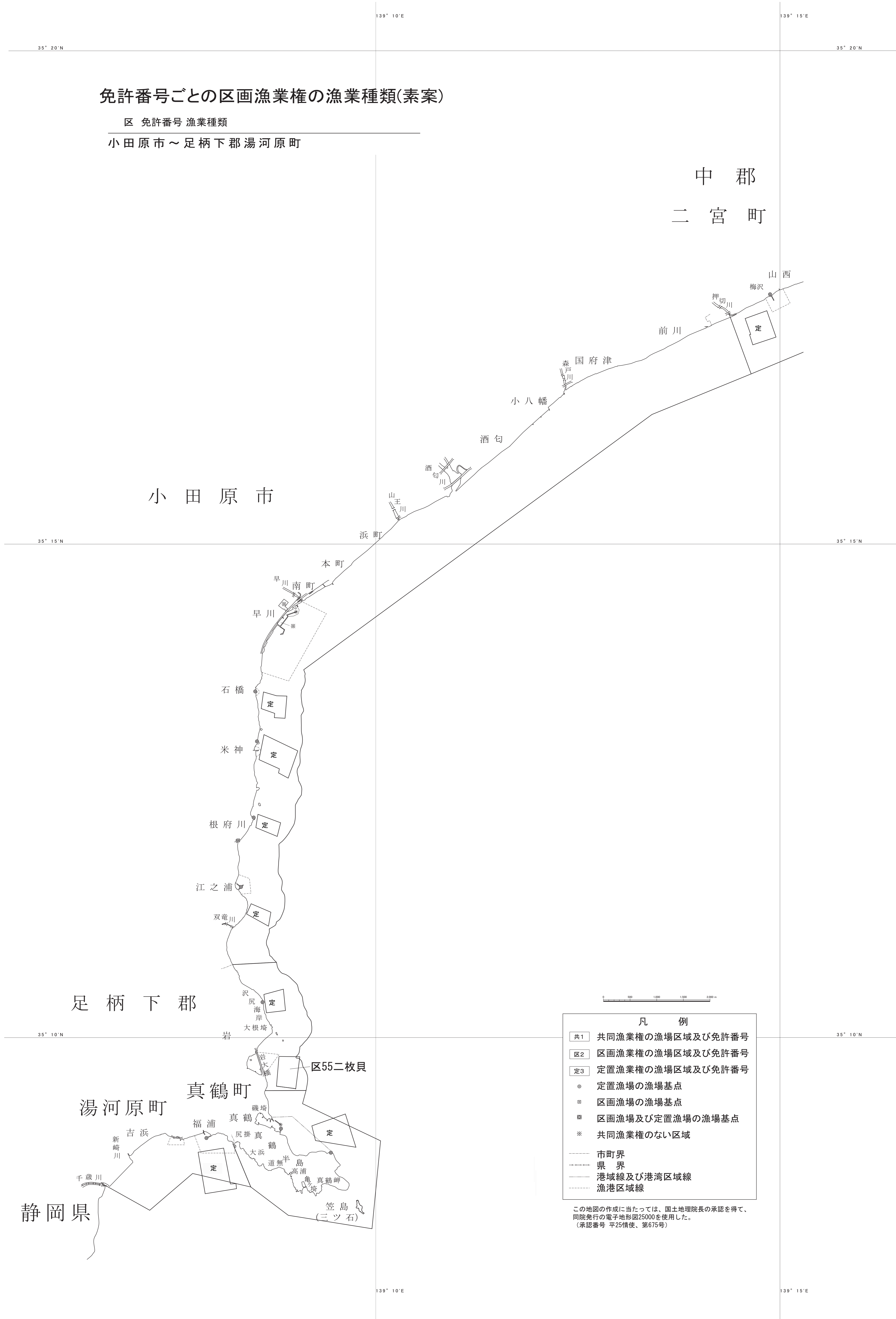
中 郡
二 宮 町

小 田 原 市

足 柄 下 郡

湯河原町 真鶴町

静岡県



凡 例

共1	共同漁業権の漁場区域及び免許番号
区2	区画漁業権の漁場区域及び免許番号
定3	定置漁業権の漁場区域及び免許番号
●	定置漁場の漁場基点
■	区画漁場の漁場基点
■	区画漁場及び定置漁場の漁場基点
※	共同漁業権のない区域
---	市町界
---	県 界
---	港域線及び港湾区域線
---	漁港区域線

この地図の作成に当たっては、国土地理院長の承認を得て、同院発行の電子地形図25000を使用した。(承認番号 平25情使、第675号)