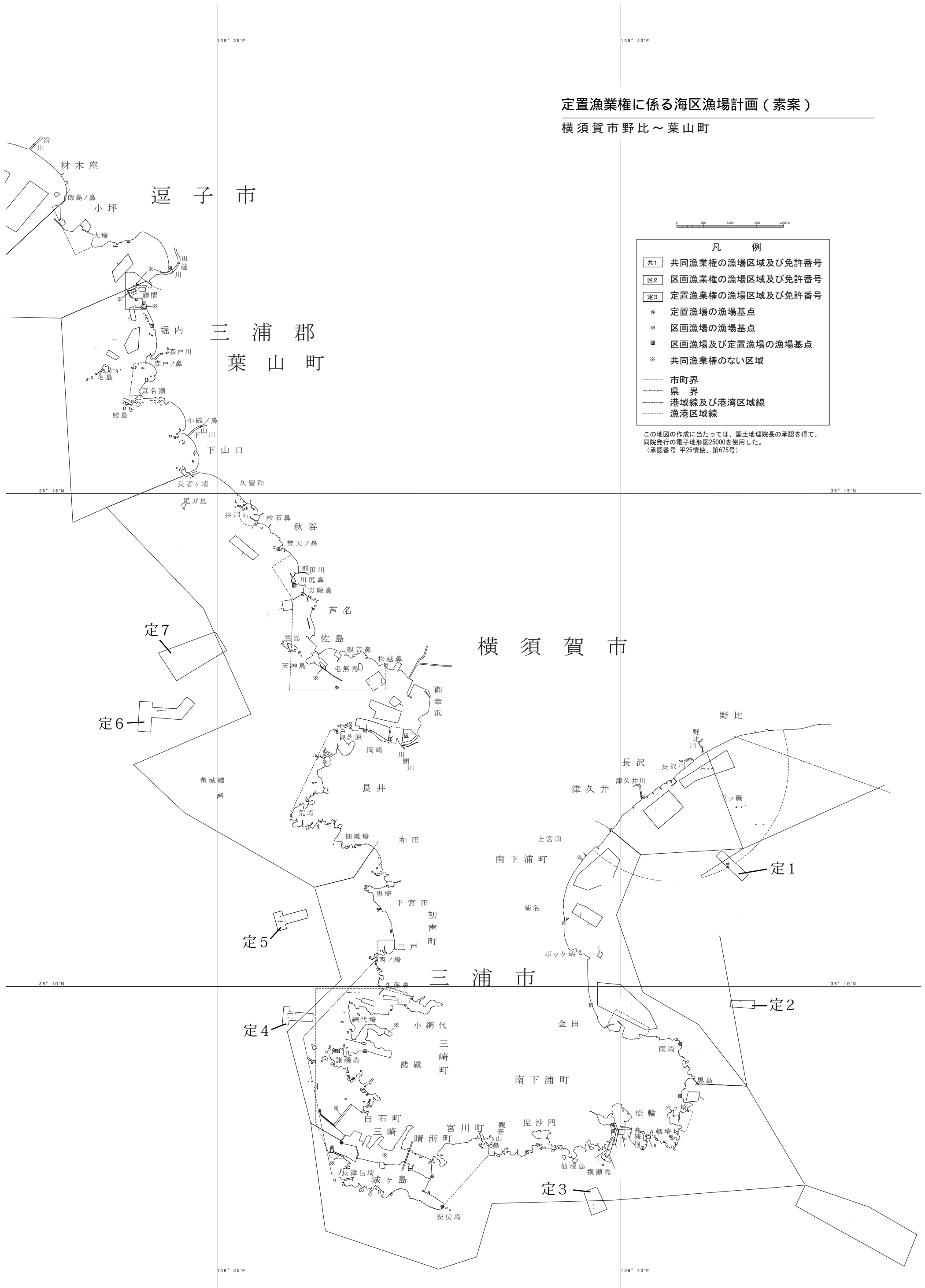


定置漁業権に係る海区漁場計画（素案）

横須賀市野比～葉山町



凡 例

共1	共同漁業権の漁場区域及び免許番号
区2	区画漁業権の漁場区域及び免許番号
定3	定置漁業権の漁場区域及び免許番号
●	定置漁場の漁場基点
■	区画漁場の漁場基点
■	区画漁場及び定置漁場の漁場基点
*	共同漁業権のない区域
---	市町界
---	県界
---	港域線及び港湾区域線
---	漁港区域線

この地図の作成に当たっては、国土地理院長の承認を得て、同院発行の電子地形図25000を使用した。
（承認番号 平25情使、第675号）

定置漁業権に係る海区漁場計画（素案）

葉山町～茅ヶ崎市

35° 20' N 139° 25' E 139° 30' E 139° 35' E

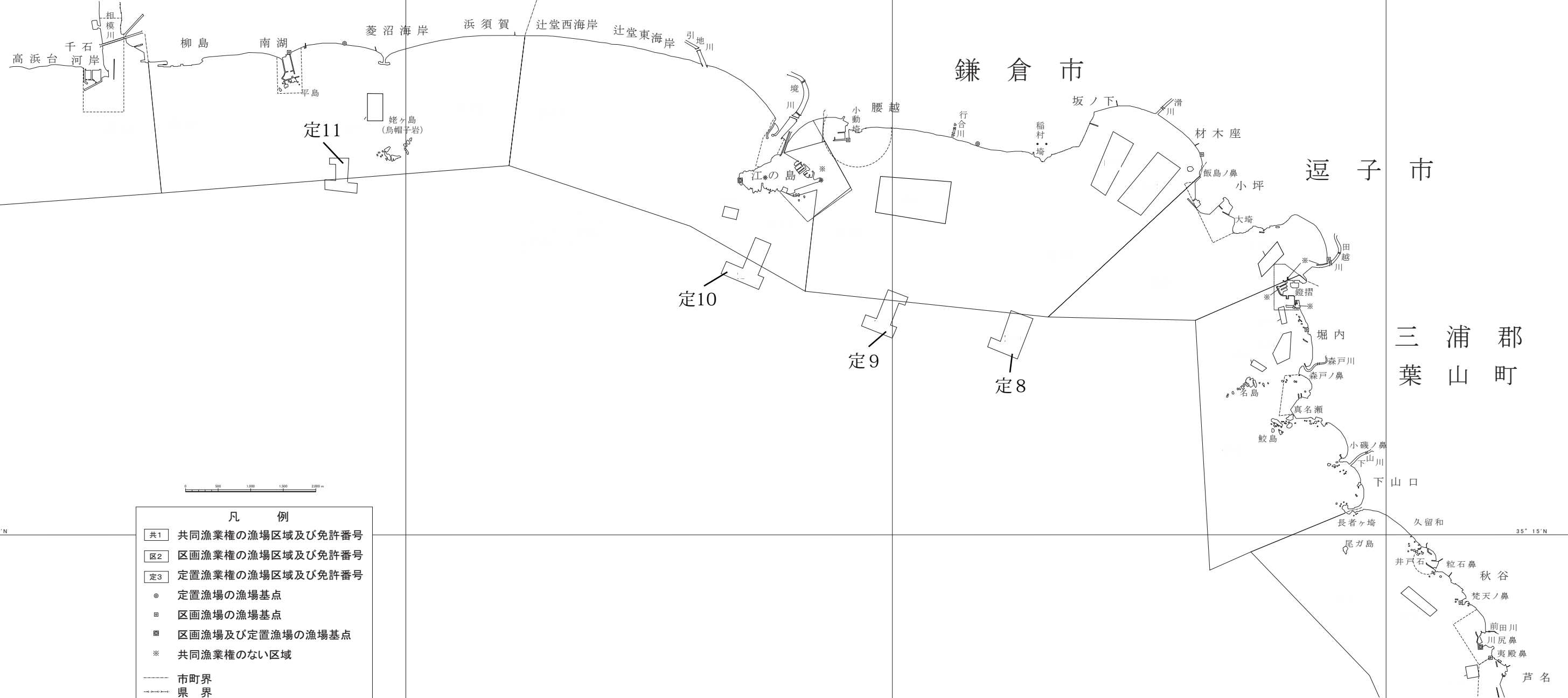
茅ヶ崎市

藤沢市

鎌倉市

逗子市

三浦郡
葉山町



凡例

- 共1 共同漁業権の漁場区域及び免許番号
- 区2 区画漁業権の漁場区域及び免許番号
- 定3 定置漁業権の漁場区域及び免許番号
- 定置漁場の漁場基点
- 区画漁場の漁場基点
- 区画漁場及び定置漁場の漁場基点
- ※ 共同漁業権のない区域
- 市町界
- - - 県界
- 港域線及び港湾区域線
- 漁港区域線

この地図の作成に当たっては、国土地理院長の承認を得て、同院発行の電子地形図25000を使用した。
(承認番号 平25情使、第675号)

35° 15' N 139° 25' E 139° 30' E 139° 35' E

定置漁業権に係る海区漁場計画（素案）

小田原市～足柄下郡湯河原町

中 郡
二 宮 町

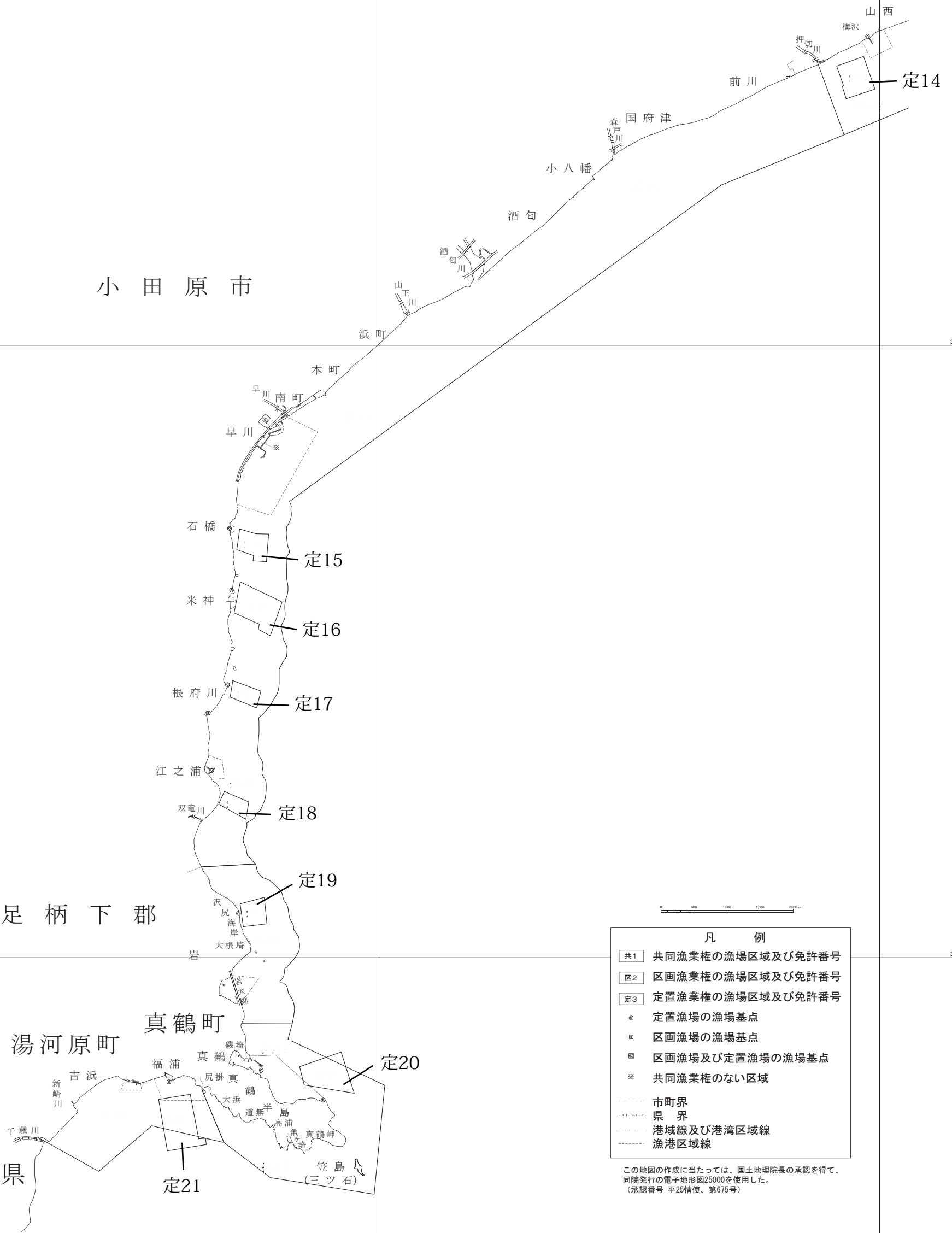
小 田 原 市

足 柄 下 郡

真 鶴 町

湯 河 原 町

静 岡 県



凡 例

- 共1 共同漁業権の漁場区域及び免許番号
- 区2 区画漁業権の漁場区域及び免許番号
- 定3 定置漁業権の漁場区域及び免許番号
- 定置漁場の漁場基点
- ⊙ 区画漁場の漁場基点
- ⊞ 区画漁場及び定置漁場の漁場基点
- ※ 共同漁業権のない区域
- 市町界
- - - 県 界
- 港域線及び港湾区域線
- 漁港区域線

この地図の作成に当たっては、国土地理院長の承認を得て、同院発行の電子地形図25000を使用した。
(承認番号 平25情使、第675号)

