

東高根森林公園 概要書

1 東高根森林公園の概要

(1) 概要

- ・ 川崎市北西部に位置し、市街化が進んだ多摩丘陵の自然と古代遺跡を保全する公園。
- ・ 古代芝生広場の下には、1970 年頃の調査で判明した弥生時代から古墳時代の住居址が保全され、周囲のシラカシ林は、県指定天然記念物に指定されている。
- ・ 園内は、樹林地や湿地などの様々な空間が凝縮され、都会の喧騒を忘れることができる、緑に囲まれた憩いの場となっている。

| | |
|---------|----------------------------------------------------------------------------------------------------------|
| 公園名 | 東高根森林公園 |
| 公園種別 | 風致公園 |
| 所在地 | 川崎市宮前区神木本町二丁目 |
| 開園年月・面積 | 昭和 53 年 4 月 11.8ha |
| アクセス | ・JR「武蔵溝ノ口駅」から「鷲ヶ峰営業所」行きバス約 15 分「森林公園前」下車徒歩約 3 分 ・東名高速道路「東名川崎 I C」下車約 10 分 |
| 駐車場 | 全 112 台 平日無料 6 月 1 日～10 月 31 日の土日祝日：大型車 880 円、普通車 600 円 11 月 1 日～5 月 31 日の土日祝日：大型車 880 円、普通車 800 円 |
| 主要施設 | パークセンター、出会いの広場、ケヤキ広場、池、水田、湿生植物園、古代芝生広場、子供広場、古代植物園、花木広場、ピクニック広場 など |
| 既設収益施設 | なし |
| 建ぺい率 | 0.51% |
| 用途地域等 | 第一種低層住居専用地域 |
| 主な法規制等 | 生産緑地地区、鳥獣保護区、埋蔵文化財包蔵地 |
| 指定管理者 | 株式会社石勝エクステリア |
| 地域防災計画 | 広域避難場所 |
| 指定期間 | 令和 4 年度～令和 8 年度（令和 10 年度まで 2 年延長予定） |

(2) 位置図



東高根森林公園 概要書

(3) 公園管理区域図



(4) 公園施設位置図



【主な公園施設】

| | |
|--------|--------------------------------------------|
| 園路及び広場 | 園路、古代芝生広場、子供広場、ケヤキ広場、出会いの広場、ピクニック広場、花木広場 等 |
| 便益施設 | 駐車場、トイレ 等 |
| 修景施設 | 古代植物園、湿生植物園、ユリ園、水田、池 等 |
| 管理施設 | パークセンター 他 |
| その他 | |

東高根森林公園 概要書

(5) 公園のホームページ(公園施設の写真等の詳細は、下記 URL を参照)

<https://higashitakane.com/>

(6) 公園利用者数 (年度別・月別)

| 区分 | 4月 | 5月 | 6月 | 7月 | 8月 | 9月 | 10月 | 11月 | 12月 | 1月 | 2月 | 3月 | 計 |
|-----|--------|--------|--------|--------|--------|--------|--------|--------|--------|--------|--------|--------|---------|
| R 4 | 39,886 | 42,775 | 39,528 | 31,973 | 34,017 | 35,380 | 39,844 | 43,170 | 41,318 | 41,318 | 45,146 | 43,646 | 478,001 |
| R 5 | 47,006 | 43,153 | 39,395 | 39,071 | 33,452 | 35,176 | 47,575 | 43,866 | 45,424 | 34,119 | 39,863 | 40,574 | 488,674 |
| R 6 | 41,681 | 46,163 | 39,334 | 35,432 | 32,845 | 35,957 | 39,541 | 44,170 | 48,247 | 41,539 | 47,543 | 39,121 | 491,573 |

(7) 駐車場利用台数 (年度別・月別)

| 区分 | | 4月 | 5月 | 6月 | 7月 | 8月 | 9月 | 10月 | 11月 | 12月 | 1月 | 2月 | 3月 | 計 |
|----|----|-------|-------|-------|-------|-------|-------|-------|-------|-------|-------|-------|-------|--------|
| R4 | 大型 | 8 | 2 | 0 | 0 | 0 | 18 | 18 | 3 | 0 | 7 | 13 | 2 | 71 |
| | 普通 | 8,417 | 8,903 | 8,166 | 6,412 | 6,439 | 7,060 | 8,248 | 8,990 | 8,006 | 9,113 | 9,433 | 8,914 | 98,101 |
| | 二輪 | 134 | 137 | 111 | 172 | 74 | 87 | 117 | 131 | 130 | 132 | 147 | 166 | 1,538 |
| | 計 | 8,559 | 9,042 | 8,277 | 6,584 | 6,513 | 7,165 | 8,383 | 9,124 | 8,136 | 9,252 | 9,593 | 9,082 | 99,710 |
| R5 | 大型 | 4 | 8 | 8 | 8 | 0 | 14 | 17 | 41 | 0 | 2 | 3 | 2 | 107 |
| | 普通 | 9,444 | 8,624 | 8,129 | 6,285 | 5,488 | 6,271 | 8,873 | 8,426 | 8,565 | 9,016 | 8,133 | 7,891 | 95,145 |
| | 二輪 | 191 | 163 | 127 | 100 | 55 | 92 | 125 | 124 | 123 | 90 | 102 | 105 | 1,397 |
| | 計 | 9,639 | 8,795 | 8,264 | 6,393 | 5,543 | 6,377 | 9,015 | 8,591 | 8,688 | 9,108 | 8,238 | 7,998 | 96,649 |
| R6 | 大型 | 7 | 10 | 3 | 5 | 2 | 3 | 15 | 16 | 0 | 9 | 5 | 3 | 78 |
| | 普通 | 8,512 | 8,624 | 7,523 | 6,029 | 5,356 | 5,568 | 7,995 | 8,420 | 9,216 | 9,580 | 9,529 | 7,999 | 95,351 |
| | 二輪 | 135 | 143 | 113 | 76 | 55 | 85 | 124 | 116 | 82 | 71 | 69 | 102 | 1,171 |
| | 計 | 8,654 | 8,777 | 7,639 | 6,110 | 5,413 | 5,656 | 8,134 | 8,552 | 9,298 | 9,660 | 9,603 | 8,104 | 96,600 |

利用者数の特徴 桜の開花時期である春や、大規模イベントを開催する秋ごろに利用者数が多い傾向にある

(8) 公園での主なイベント

| 開催月 | イベント名 | 参加人数 | 概要 |
|-----|--------------|---------|---------------------------------------------------------|
| 10月 | 向丘ふくし・パーク祭り | 約1,200人 | 地域の人々の交流機会の創出を目的に開催するもので、ステージや紙ヒコーキ、バルーンアート、マルシェ等を開催 |
| 11月 | ひがしたかねパーク大作戦 | 約4,600人 | ハンドメイドマルシェや、野菜販売などのフードマーケット、凧作り体験やのこぎり体験などの体験アクティビティを開催 |
| 12月 | クリスマスキャロル | 約800人 | ゴスペルコンサートやイルミネーションの店頭、竹灯籠の点灯やサバゲー等を開催 |

(9) 指定管理料収支 (第4期) (2年延長分の指定管理料(予定額)も含む)

| 区分 | | 収支状況(千円) | | | | | | | 備考 |
|----------|--------|----------|--------|--------|--------|--------|--------|---------|-------------------|
| | | R4 | R5 | R6 | R7(計画) | R8(計画) | R9(予定) | R10(予定) | |
| 収入 | 指定管理料 | 49,200 | 49,200 | 49,200 | 49,200 | 49,200 | 74,622 | 74,622 | 県からの委託料 |
| | 駐車場収入 | 8,809 | 8,750 | 9,561 | 9,498 | 5,746 | — | — | |
| | 自販機利益 | 3,107 | 3,023 | 3,088 | 3,251 | 2,573 | — | — | |
| | 収入計(A) | 61,116 | 60,973 | 61,849 | 61,949 | 57,519 | — | — | |
| 支出 | 管理運営費 | 57,712 | 51,943 | 50,508 | 58,099 | — | — | — | 人件費、事務費、光熱水費等 |
| | 修繕費 | 973 | 720 | 574 | 780 | — | — | — | 指定管理者実施の小規模修繕 |
| | その他支出 | 1,681 | 2,718 | 3,123 | 3,070 | — | — | — | 駐車場使用料及び運営費、一般管理費 |
| | 支出計(B) | 60,366 | 55,381 | 54,205 | 61,949 | — | — | — | |
| 収支差(A-B) | | 750 | 5,412 | 7,644 | 0 | — | — | — | |

※R4～R6 は実績額、R7～R10 は計画額

(10) 収益施設

○ 該当なし

2 東高根森林公園の魅力とめざす姿

(1) 公園の魅力

- 都市部に残された貴重な樹林地と湿地のある谷戸地形の自然環境
 - ・ 本公園は、周辺の市街化が進む中で、谷戸地形の貴重な里山環境が残されている。
 - ・ 関東地方の台地や丘陵を広く覆っていたシラカシ林が、開発などで姿を消しつつあるなか、本公園には自然林に近い形で樹林地が残されており、樹齢 150 年から 200 年になるものもあるなど、学術上の価値が高いことから昭和 46 年 12 月に県指定天然記念物に指定(約 2.8ha)した。
 - ・ また、里山環境を代表するクヌギ・コナラ等の雑木林もある。
 - ・ 谷戸の湿地部には、多摩丘陵在来の植物が鑑賞できる湿生植物園を整備するとともに、水田を設けており、自然環境を活かした自然観察会や田植え体験などのイベントも年間を通じて行われている。
- 竪穴式住居跡など歴史的資源のある公園
 - ・ 本公園の古代芝生広場には、弥生時代後期から古墳時代後期にかけて存在した集落跡が埋蔵されており、約 60 軒の竪穴式住居跡が確認されている。(広場全域では約 100～150 軒の竪穴式住居跡があると推定されている。)
 - ・ 県は、この貴重な遺跡を保護するために、昭和 46 年 12 月に県指定史跡「東高根遺跡」として指定(約 1.3ha)した。

(2) 公園のめざす姿

- シラカシ林等の自然的資源と東高根遺跡といった歴史的資源の保全・継承
- 自然的資源と歴史的資源を活かした地域の活性化
- 誰もが安全・安心に利用できる公園

東高根森林公園 概要書

3 公園のゾーニングとゾーニングごとの整備・管理運営方針



- 樹林地ゾーン
 - ・ 樹林地は植生に応じて適切に維持管理を行う。
 - ・ 公園周辺地などへの倒木や土砂流出などの災害の発生防止に努めるとともに、倒木や落下枝が公園利用者の危険となりうる箇所（広場や園路沿いなど）においては、剪定や枯損木処理などを適宜行い、安全確保に努める。
- 天然記念物・史跡ゾーン
 - ・ 県指定天然記念物であるシラカシ林及び県指定史跡である古代芝生広場については、県市教育委員会と連携し、保存と継承のために必要な管理を行う。
 - ・ また、貴重な文化財を身近に感じられる機会を県民に提供できるよう文化財保存と公園利用の適切なバランスを保つことに努める。
- 広場ゾーン
 - ・ 芝生地においては、広場としての平坦性や快適性を維持し、芝生を維持管理するとともに、中低木植栽地においては、樹種に応じた維持管理を適切に行い、花や緑の豊かな景観をつくる。
 - ・ また、安全で快適な利用が出来るよう園路、遊具、ベンチ等の公園施設の適切な点検と管理に努める。
- 池・流れゾーン
 - ・ 湿生植物園は、生物の保全育成、良好な水質の保全に努める。
 - ・ また、木道は、安全で快適な歩行環境となるよう、適切な点検と管理に努める。
 - ・ 水田は田植えや稲刈りを通じて、県民参加による体験学習の場となるように努めます。
- パークセンター及びエントランスゾーン
 - ・ パークセンター及びエントランスゾーンは花木等による親しみやすい空間演出を行うとともに、清掃を徹底し、清潔で快適な管理レベルを維持するように努める。
 - ・ また、公園の案内、動植物の情報、文化財の紹介、イベント情報、マナーや注意事項などの情報提供を行うとともに、公園の魅力発信に努める。
 - ・ パークセンターは自然エネルギーを利用した設備もあることから、今後も循環型社会等の普及啓発の場として活用する。

東高根森林公園 概要書

4 重点的な整備を検討している施設

| 名称 | 所在ゾーン | 事業目的 |
|--------------------|--------------------|---------------------------------------|
| パークセンター 補修・改修 | パークセンター及びエントランスゾーン | 老朽化施設の更新等 ユニバーサルデザインの対応 |
| 公園施設 補修・改修 | 全域 | 老朽化施設の更新等 ユニバーサルデザインの対応 |
| トイレ 補修・改修 | 広場ゾーン | 老朽化施設の更新等 ユニバーサルデザインの対応 |
| 園路・広場 補修・改修 | 全域 | 老朽化施設の更新等 ユニバーサルデザインの対応 防災機能の向上 |
| 遊具 補修・改修 | 広場ゾーン | 老朽化施設の更新等 ユニバーサルデザインの対応 |
| 電気・機械・上下水道設備 改修・更新 | 全域 | 老朽化施設の更新等 |
| 樹林地・竹林 整備 | 樹林地ゾーン | 自然環境の保全と活用 防災機能の向上 |
| 池・水路 整備 | 池・流れゾーン | 自然環境の保全と活用 |
| 植生等の各種調査 | 全域 | 自然環境の保全と活用 歴史資産の活用 |
| 案内標識等 改修・更新 | 全域 | 歴史資産の活用 ユニバーサルデザインの対応 |

5 想定する公民連携の事業イメージ

(1) Park-PFI 等公民連携による事業イメージ

| ゾーン | 想定される施設 | 想定する事業イメージ |
|--------------------|----------|--------------------------|
| パークセンター及びエントランスゾーン | カフェ等軽飲食店 | パークセンターの一部を改修し、軽飲食を提供する。 |

※イメージであり、上記に限定するものではありません。

(2) 実施が難しい公民連携施設

| ゾーン | 想定される施設 | 理 由 |
|-----|---------|------------------------------------------------------|
| | － | 都市の中の貴重な緑であり、生物の生育・生息空間となっているため、森林を皆伐して施設を整備するのは難しい。 |

(3) 県が基盤整備する内容

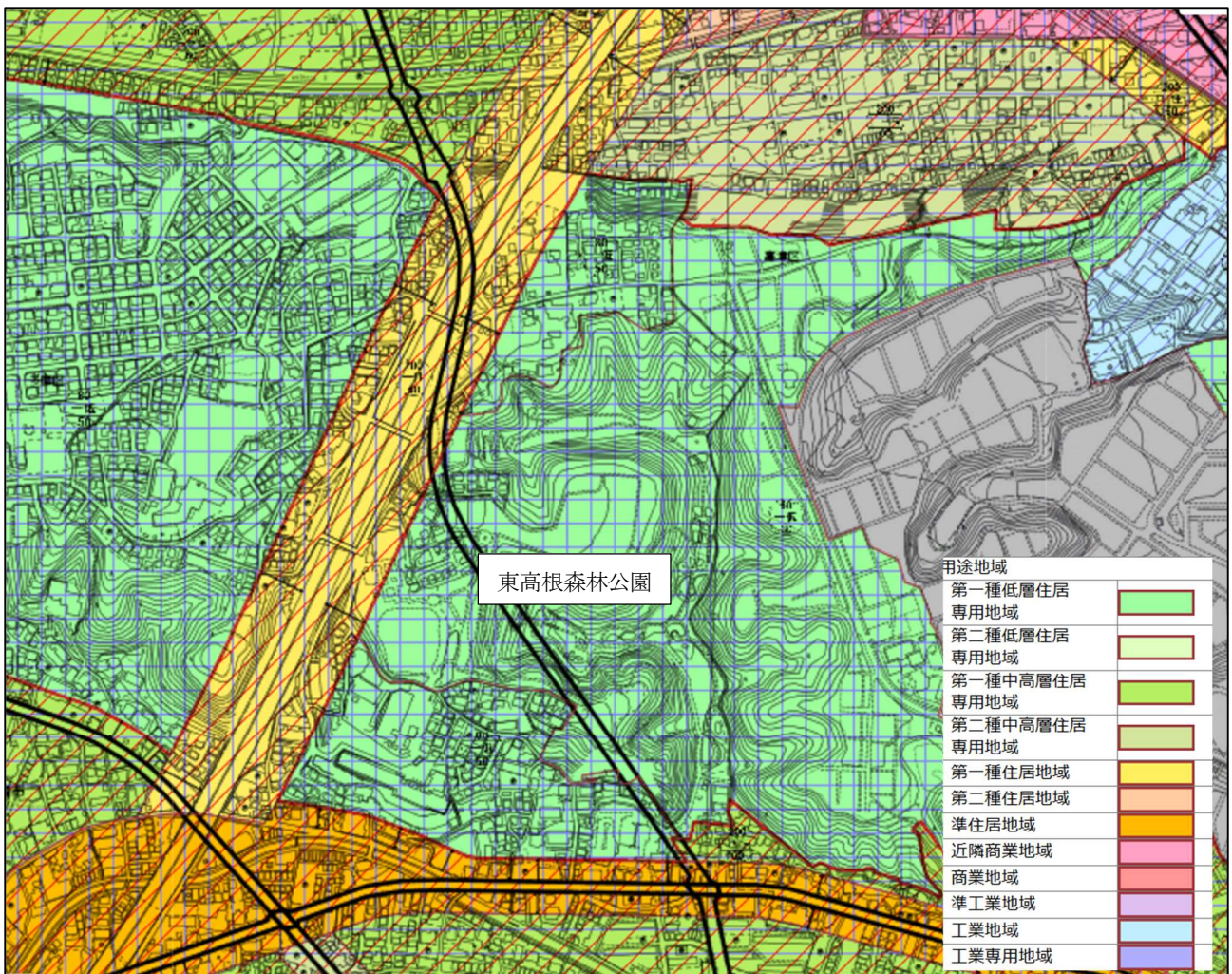
| ゾーン | 施設 | 備考 |
|--------------------|--------------|------------------------------------------------------|
| パークセンター及びエントランスゾーン | パークセンター（軽飲食） | P-PFI 等公民連携の可能性が見えてきた際には、左記の施設を民間事業者と協議の上、整備内容等を決める。 |

※その他は「4 重点的な整備を検討している施設」参照

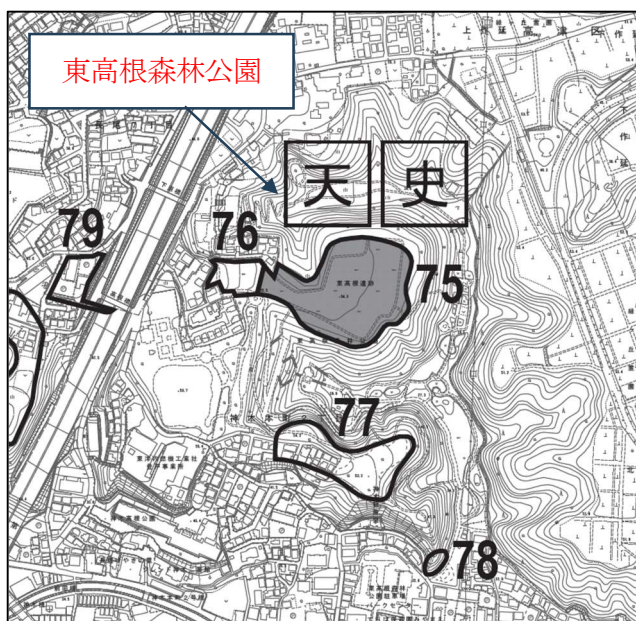
東高根森林公園 概要書

6 規制図等

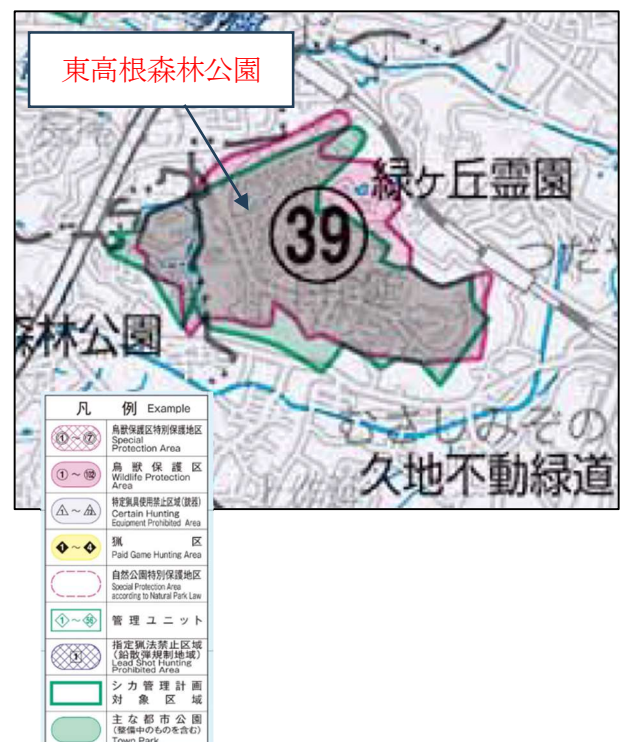
(1) 都市計画図 (出典: ガイドマップかわさき)



(2) 埋蔵文化財包蔵地 (出典: 神奈川県)

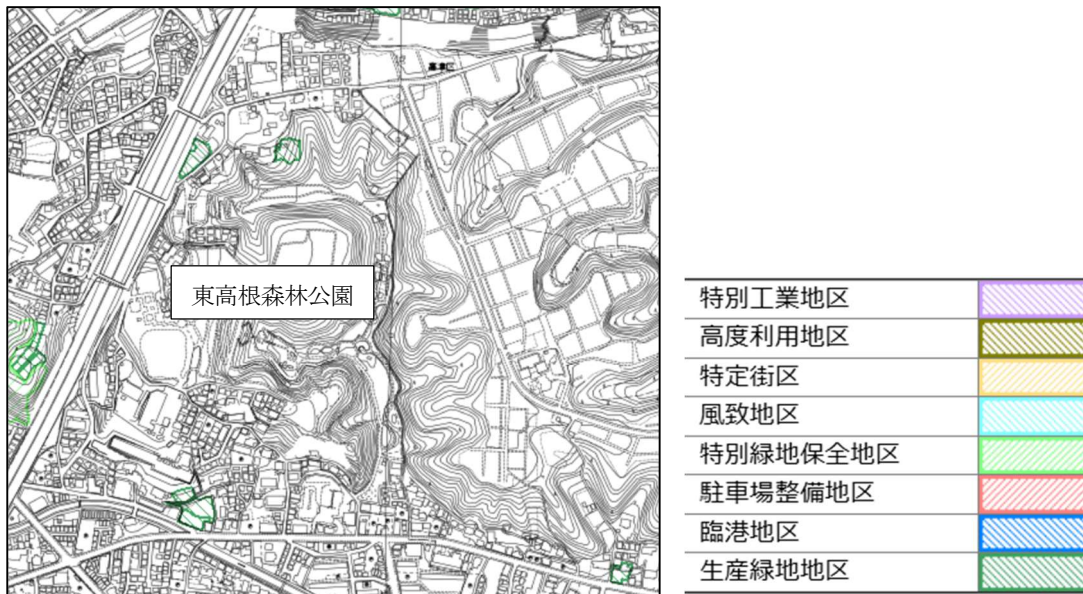


(3) 鳥獣保護区等



東高根森林公園 概要書

(4) 風致地区等



(4) 土砂災害警戒区域

