

相模湖公園 概要書

1 相模湖公園の概要

(1) 概要

- ・ 本公園は、多目的ダムとして相模川に築造された相模ダムの完成にともない誕生した相模湖の畔に位置する約 2.5ha の地区公園である。
- ・ 県立都市公園としては比較的小規模の公園であるが、地域住民の身近な余暇利用用施設として親しまれているとともに、地域の代表的な観光スポットとして年間を通して訪れる観光客も多い都市公園である。

公園名	相模湖公園
公園種別	地区
所在地	相模原市緑区与瀬
開園年月・面積	昭和 24 年 3 月 2.52ha
アクセス	・「相模湖駅」から徒歩で約 10 分 ・IC「相模湖東 IC」から約 4 分、「相模湖 IC」から約 8 分。
駐車場	普通車：138 台(平日 無料 休日・GW 等 330 円/時間等) 大型車：3 台(平日 無料 休日・GW 等 880 円/時間等) 二輪車：7 台(平日 無料 休日・GW 等 60 円/回)
主要施設	芝生広場、艇の広場、ガラスのカスケード、パーゴラ、噴水施設、発電モニュメント
既設収益施設	なし
建ぺい率	1.29%
用途地域等	商業地域（非線引き都市計画区域）
主な法規制等	鳥獣保護区
指定管理者	相模湖観光協会・神奈川県ローイング協会グループ
地域防災計画	位置づけなし
指定期間	令和 4 年度～令和 8 年度（令和 10 年度まで 2 年延長予定）

(2) 位置図



相模湖公園 概要書

(3) 公園管理区域図



(4) 公園施設位置図



【主な公園施設】

園路及び広場	芝生広場、艇の広場、水辺の広場、賑わいの広場 等
便益施設	駐車場、トイレ
修景施設	ガラスのスカイード、発電機モニュメント 等
管理施設	公園管理事務所、相模湖遊艇場（管理運営棟） 等
その他	艇庫

(5) 公園のホームページ（公園の写真等の詳細は下記 URL を参照）

<https://sagamiko.info/#top-park>

相模湖公園 概要書

(6) 公園利用者数（年度別・月別）

区分	4月	5月	6月	7月	8月	9月	10月	11月	12月	1月	2月	3月	計
R 4	8,364	10,475	6,756	7,934	8,787	6,674	9,286	8,669	7,226	5,604	5,478	6,134	91,387
R 5	12,608	8,534	5,810	6,791	66,686	7,524	8,487	10,862	7,190	5,190	5,404	7,479	152,565
R 6	14,199	10,260	7,304	6,997	57,366	7,961	11,225	11,779	9,249	5,634	6,706	7,237	155,917

※R 4は8月の花火大会が中止のため利用者数が大幅減となっている。

(7) 駐車場利用台数（年度別・月別）

区分		4月	5月	6月	7月	8月	9月	10月	11月	12月	1月	2月	3月	計
R4	大型	12	20	15	15	28	17	23	3	17	6	5	7	168
	普通	3,059	3,534	2,393	2,642	3,285	2,337	3,021	3,282	2,615	2,175	2,086	2,352	32,779
	二輪	539	731	495	520	474	439	643	595	333	294	315	485	5,863
	計	3,610	4,285	2,901	3,177	3,787	2,793	3,687	3,880	2,965	2,475	2,406	2,844	38,810
R5	大型	16	11	13	8	10	17	20	21	10	5	7	13	151
	普通	3,097	3,148	2,070	2,363	2,784	2,596	2,851	3,858	2,652	2,092	2,006	2,577	32,094
	二輪	575	656	539	481	355	471	614	632	442	251	252	488	5,756
	計	3,688	3,815	2,622	2,852	3,149	3,084	3,485	4,511	3,104	2,348	2,265	3,078	38,001
R6	大型	21	6	12	6	6	11	21	23	12	6	9	9	142
	普通	3,317	3,573	2603	2,447	3,076	2,661	2,923	3,553	3,255	2,257	2,267	2,386	34,318
	二輪	653	724	498	393	359	427	494	599	433	282	322	456	5,640
	計	3,991	4,303	3,113	2,846	3,441	3,099	3,438	4,175	3,700	2,545	2,598	2,851	40,100

利用者数の特徴	8月のさがみ湖湖上祭（花火大会）が利用者数のピークであり、他のシーズンは年間を通してバランスよく来園者がある。
---------	---

(8) 公園での主なイベント

開催月	イベント名	参加人数	概要
4月	やまなみ祭	4,500人	グッズ販売・催し物開催・フリーマーケット・起震車による地震の体験等
5月	Swap Meet In 相模湖公園	300人	1960年から1970年代に製造されたクラシックカー展示の展示。雑貨、古着、おもちゃのフリーマーケット
7月	相模湖ダム祭	500人	交流センターでのさかなと触れ合う生態学習・ダム、発電所の見学・遊覧船での湖上学習
8月	さがみ湖湖上際花火大会	50,000人	相模湖湖上での打ち上げ花火・昼間は賑わい広場でダンス等のイベント開催
8月	さがみ湖夏祭り	500人	人と人とのコミュニケーション相模湖地域住民及び近隣住民の交流を目的として開催
10月	ふれあい広場	500人	健康体操・ゲストの歌・キッチンカー等の飲食店出店・親子参加の足漕ぎボート競争等
12月	クリスマスイルミネーション	1,000人	相模湖駅周辺と相模湖公園にイルミネーション飾り付け。
3月	さくら祭り	100人	アマチュアバンドによる演奏やカラオケ大会を実施

(9) 指定管理料収支（第4期）（2年延長分の指定管理料(予定額)も含む）

区分		収支状況（千円）							備考
		R4	R5	R6	R7(計画)	R8(計画)	R9(予定)	R10(予定)	
収入	指定管理料	42,000	42,083	42,049	41,949	41,849	51,128	51,128	県からの委託料
	駐車場収入	11,815	10,801	10,938	11,800	11,800	—	—	
収入計（A）		53,815	52,884	52,987	53,749	53,649	—	—	
支出	管理運営費	37,331	34,959	34,559	36,670	—	—	—	人件費、事務費、光熱水費等
	修繕費	2,334	2,521	2,015	1,869	—	—	—	指定管理者実施の小規模模補修
	その他支出	13,559	14,783	15,551	15,210	—	—	—	駐車場使用料及び運営費、一般管理費
支出計（B）		53,224	52,263	52,125	53,749	—	—	—	
収支差（A－B）		591	621	862	0	—	—	—	

※R4～R6は実績額、R7～R10は計画額

(10) 収益施設

- 該当なし

相模湖公園 概要書

2 相模湖公園の魅力とめざす姿

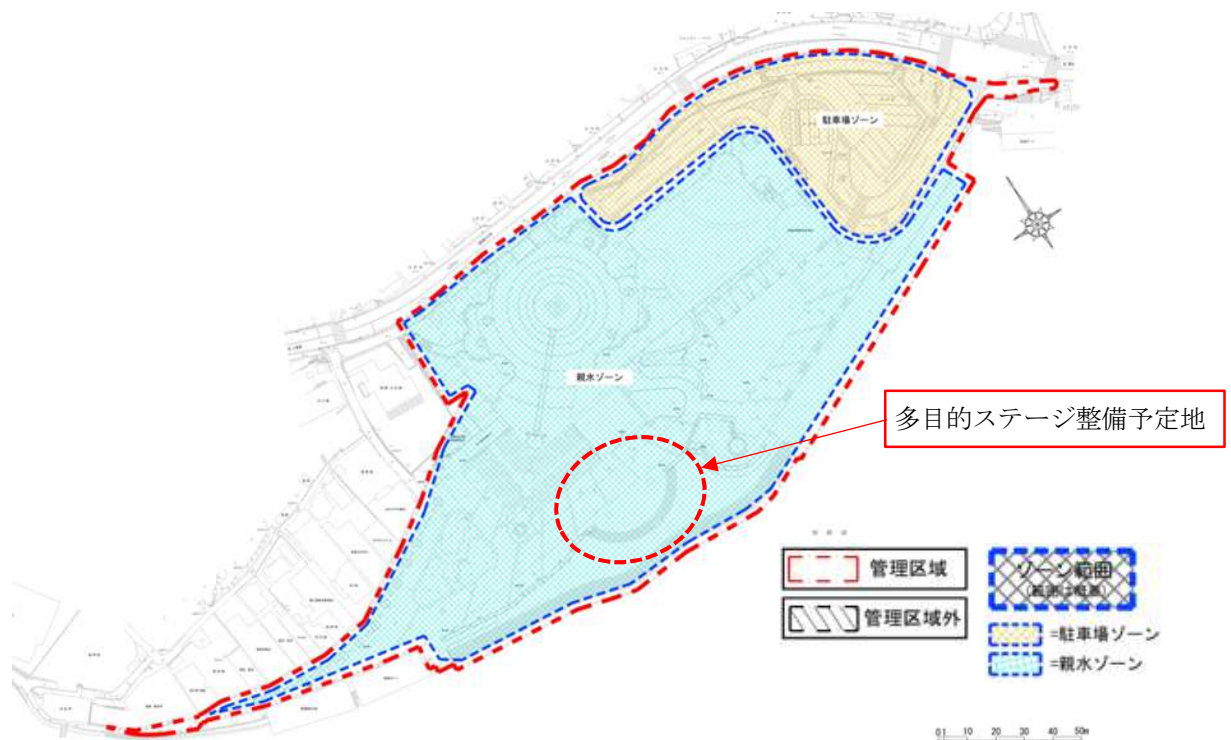
(1) 公園の魅力

- 相模湖や嵐山などの周辺山並みを望む景観と眺望に優れた公園
 - ・ 本公園は、相模湖ダム事業の際に工事用宿舎が建てられていた敷地に造られ、春の新緑と秋の紅葉が美しい嵐山などの山並と相模湖の眺望に優れた公園となっている。
- 延長 2,000m の国際大会基準のボート競技ができる相模湖に接した公園
 - ・ 相模湖は、1964 年の東京オリンピックでカヌー競技の会場となったことで、ボート競技・練習場のメッカとして有名となり、2020 年東京オリンピックでは、カナダチームの公式練習場として、湖面のコースが国際大会基準の 2,000m に整備された。
 - ・ 公園にはカヌーを保管管理する地下艇庫、ボート競技等の管理運営を行っている漕艇場、地下艇庫からボートを搬出し、出艇の準備を行う艇の広場、湖に出艇するためのスロープが整備され、現在でも、大学生や社会人チームの練習場や試合の会場としてとして利用されている。
- 利便性が高く相模湖や周辺施設と合わせて観光できる公園
 - ・ 本公園は J R 中央線相模湖駅から徒歩約 10 分、中央自動車道相模湖東 IC から約 2 km のアクセスに優れた位置にある。
 - ・ 遊覧船による湖回遊や昭和レトロな店でゲームができるなど観光地としての魅力があり、クリスマス時期には相模湖駅から公園にかけてイルミネーションが飾られ、周辺施設には関東最大といわれるイルミネーションが飾られるレジャー施設があるなど、観光拠点としての魅力がある。
 - ・ 石老山や陣馬自然公園の山々のハイキングなどと合わせた観光ができるのも魅力。

(2) 公園のめざす姿

- 「湖」への眺望や地域の憩いの場を提供する
- 周辺観光施設との連携力を高め、地域の魅力向上に貢献する
- 相模湖の芸術・文化のまちづくりに資する公園とする

3 公園のゾーニングとゾーニングごとの整備・管理運営方針



相模湖公園 概要書

○ 駐車場ゾーン

- ・ 車両の出入りの安全確保に努めるとともに、周辺道路の歩行者・車両の通行に支障をきたさないよう配慮する。
- ・ 駐車場利用者の公園施設への動線を分かりやすく表示するなど、駐車場内の動線整理を行い、利用者の安全確保に努める。また、車両による公園利用者にとっては、最初に接する公園施設であることから、利用案内や料金収受においては、丁寧な対応に努め、公園のイメージアップに努める。

○ 親水ゾーン

- ・ 豊かな水景色を望む一等地に位置する景観が魅力であり、ゆったりと憩いの時間を過ごすことのできるような維持管理に努める。

4 重点的な整備を検討している施設

名称	所在ゾーン	事業目的
地下駐車場	駐車場ゾーン	老朽化施設の更新等
多目的ステージ	親水ゾーン	公園の機能強化・魅力向上
トイレ	親水ゾーン	老朽化施設の更新・公園の機能強化
パークセンター整備・公園全体のリニューアル	全域	公園の機能向上・魅力向上

5 想定する公民連携の事業イメージ

(1) Park-PFI 等公民連携による事業イメージ

ゾーン	想定される施設	想定する事業イメージ
親水ゾーン	多目的ステージ	様々なイベントや興業等の実施
親水ゾーン	パークセンター	パークセンターを改修し、施設内での物品を販売する

※イメージであり、上記に限定するものではありません。

(2) 実施が難しい公民連携施設

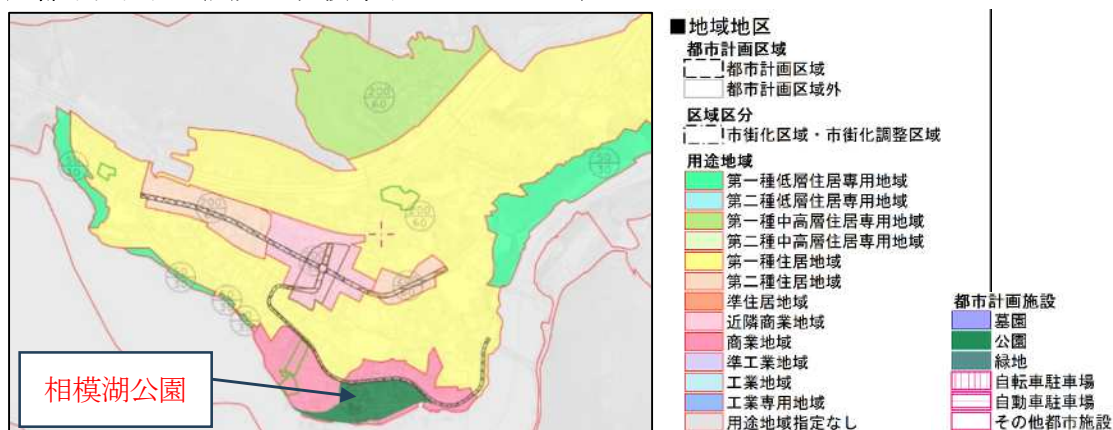
ゾーン	想定される施設	理 由
全域	大型宿泊施設	大型宿泊施設を設置するだけの敷地が確保できない。
全域	飲食・ゲームコーナー・湖面利用	公園に飲食店やゲームコーナー商店が隣接している。隣接している商店で、ボート貸し出しを行っている。

(3) 県が基盤整備する内容

- 上記「4 重点的な整備を検討している施設」のとおり。

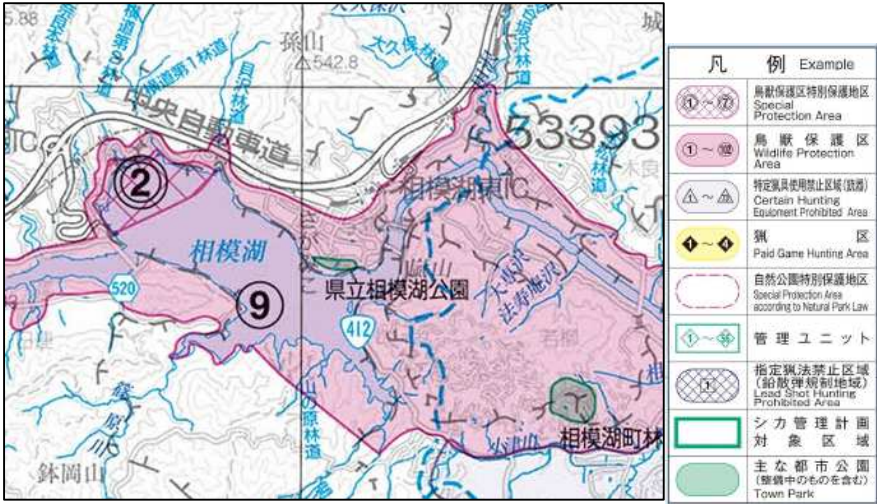
6 規制図等

(1) 都市計画図（出典：相模原市ホームページ）



相模湖公園 概要書

(2) 鳥獣保護区等(出典:神奈川県ホームページ)



(3) 土砂災害警戒区域(出典:神奈川県ホームページ)

