



## 津波浸水想定検討部会の今後の予定

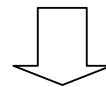
第6回の開催(平成24年3月27日)  
○新たな津波浸水予測図  
○海岸保全施設による対策の考え方  
○改訂版「津波ハザードマップ作成の手引き」



第7回の開催(平成25年1月25日)  
○設計津波の水位の高さについて




最大クラスの津波  
(津波浸水検討部会)



海岸保全施設の整備  
(別委員会で検討)

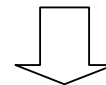
本県が内閣府「首都直下地震モデル検討会」における相模トラフの巨大地震モデルの検討結果が発表され次第、確認する。



次回の開催(予定)  
内閣府「首都直下地震モデル検討会」における相模トラフの巨大地震モデルの検討結果によっては、神奈川県における津波浸水についてご意見を頂く。

「東京湾沿岸海岸保全基本計画」及び「相模灘沿岸海岸保全基本計画」の委員会

今後、整備の目標として高潮高さと比較し経済性、景観、利用、総合的に検討し計画天端高さを設定する。



海岸保全基本計画の変更